

BẢN TIN DỰ BÁO MỨC NƯỚC VÀ SÓNG BIỂN

(Lúc 13 giờ – 06Z ngày 25/03/2020)

Tỉnh/ TP	Huyện	Mức nước tổng cộng dự báo trong 48 giờ (cm)								
		25/03		26/03				27/03		
		13h	19h	1h	7h	13h	19h	1h	7h	13h
Quảng Ninh	Đầm Hà	96	-13	-3	-9	63	-4	19	-4	49
	Cửa Ông	82	0	-12	-1	57	10	10	-1	46
TP. Hải Phòng	Hòn Dấu	64	16	-14	8	46	18	11	5	36
	Bạch Long Vĩ	65	5	-13	6	45	11	11	5	39
Thái Bình	Thái Thụy	59	18	-14	10	42	19	11	7	35
Nam Định	Hải Hậu	48	29	-23	13	33	28	6	10	28
Ninh Bình	Kim Sơn	45	31	-21	16	32	29	6	13	26
Thanh Hóa	Quảng Xương	40	33	-19	12	28	28	6	11	25
Nghệ An	Diễn Châu	34	39	-15	8	23	32	6	10	25
	Hòn Ngư	32	39	-17	7	22	30	4	11	22
Hà Tĩnh	Thạch Hà	26	39	-21	8	17	28	-3	13	17
Quảng Bình	Quảng Trạch	6	46	-27	19	0	36	-18	24	3
	Quảng Ninh	-4	47	-25	24	-8	37	-22	28	-3
Quảng Trị	Gio Linh	-11	43	-22	26	-14	37	-23	29	-9
	Cồn Cỏ	-12	43	-22	28	-14	37	-22	32	-8
Thừa Thiên Huế	Hương Trà	-19	35	-19	25	-19	32	-23	28	-13
	Phú Lộc	-27	28	-15	23	-23	28	-21	24	-17
TP. Đà Nẵng	Sơn Trà	-30	25	-9	22	-25	26	-18	23	-19
	Hoàng Sa	-27	12	-3	20	-23	17	-15	21	-17
Quảng Nam	Tam Kỳ	-30	23	-5	23	-26	24	-17	24	-18
	Cù Lao Chàm	-28	24	-5	23	-25	26	-15	25	-17
Quảng Ngãi	TP. Quảng Ngãi	-33	21	-8	25	-29	23	-20	27	-19
	Lý Sơn	-30	19	-5	24	-26	22	-17	26	-16
Bình Định	Phú Mỹ	-33	18	-7	27	-28	21	-20	28	-17
	Quy Nhơn	-35	20	-8	27	-28	22	-19	31	-17
Phú Yên	TP. Tuy Hòa	-38	15	-11	26	-32	18	-24	24	-24
Khánh Hòa	TP. Nha Trang	-36	22	-7	30	-30	26	-20	27	-22
	Trường Sa	-32	18	-7	28	-26	22	-19	24	-17
Ninh Thuận	TP. PR-Tháp Chàm	-42	25	-15	31	-39	28	-29	28	-29
Bình Thuận	TP. Phan Thiết	-57	51	-19	52	-41	43	-27	36	-18
	Phú Quý	-43	28	-12	36	-35	30	-25	30	-23
Bà Rịa Vũng Tàu	Vũng Tàu	-22	14	36	20	13	-3	42	-12	45
	Côn Đảo	-6	-16	48	2	24	-25	56	-31	51
TPHCM	Cần Giờ	-8	13	48	16	26	-6	55	-16	59
Tiền Giang	Gò Công Tây	-4	15	53	18	31	-5	61	-16	65
Bến Tre	Ba Tri	1	11	63	18	38	-8	74	-18	70
Trà Vinh	Duyên Hải	4	-11	68	0	42	-27	78	-38	73
Sóc Trăng	Tân Phú	28	-34	88	-13	60	-45	96	-50	87
Bạc Liêu	TP. Bạc Liêu	58	-64	108	-31	79	-64	112	-61	96
Cà Mau	Năm Căn	55	-57	93	-21	63	-50	95	-44	72
	Trần Văn Thời	29	7	28	13	18	1	33	2	29
Kiên Giang	Rạch Giá	14	42	-2	32	-6	33	8	22	13
	Phú Quốc	30	31	13	25	6	22	13	25	10

Vùng Biển	Độ cao sóng biển dự báo trong 48 giờ		
	Độ cao sóng lớn nhất (m)	Hướng thịnh hành	Ghi chú
Bắc vịnh Bắc Bộ	0.3 - 1.5	Nam, Đông Nam	
Nam vịnh Bắc Bộ	0.7 - 1.4	Đông Nam	
Quảng Trị đến Quảng Ngãi	0.7 - 1.4	Đông, Đông Nam	
Bình Định đến Ninh Thuận	0.7 - 0.9	Đông	
Bình Thuận đến Cà Mau	0.3 - 1.3	Đông	
Cà Mau đến Kiên Giang	0.3 - 0.8	Đông, Đông Nam	
Quần đảo Hoàng Sa	0.7 - 0.8	Đông	
Quần đảo Trường Sa	1.1 - 1.3	Đông Bắc, Đông	
Bắc Biển Đông	0.7 - 1.4	Đông, Đông Bắc	
Giữa Biển Đông	0.5 - 1.5	Đông, Đông Bắc	
Nam Biển Đông	0.7 - 1.4	Đông Bắc	

Tin phát lúc: 13 giờ 00

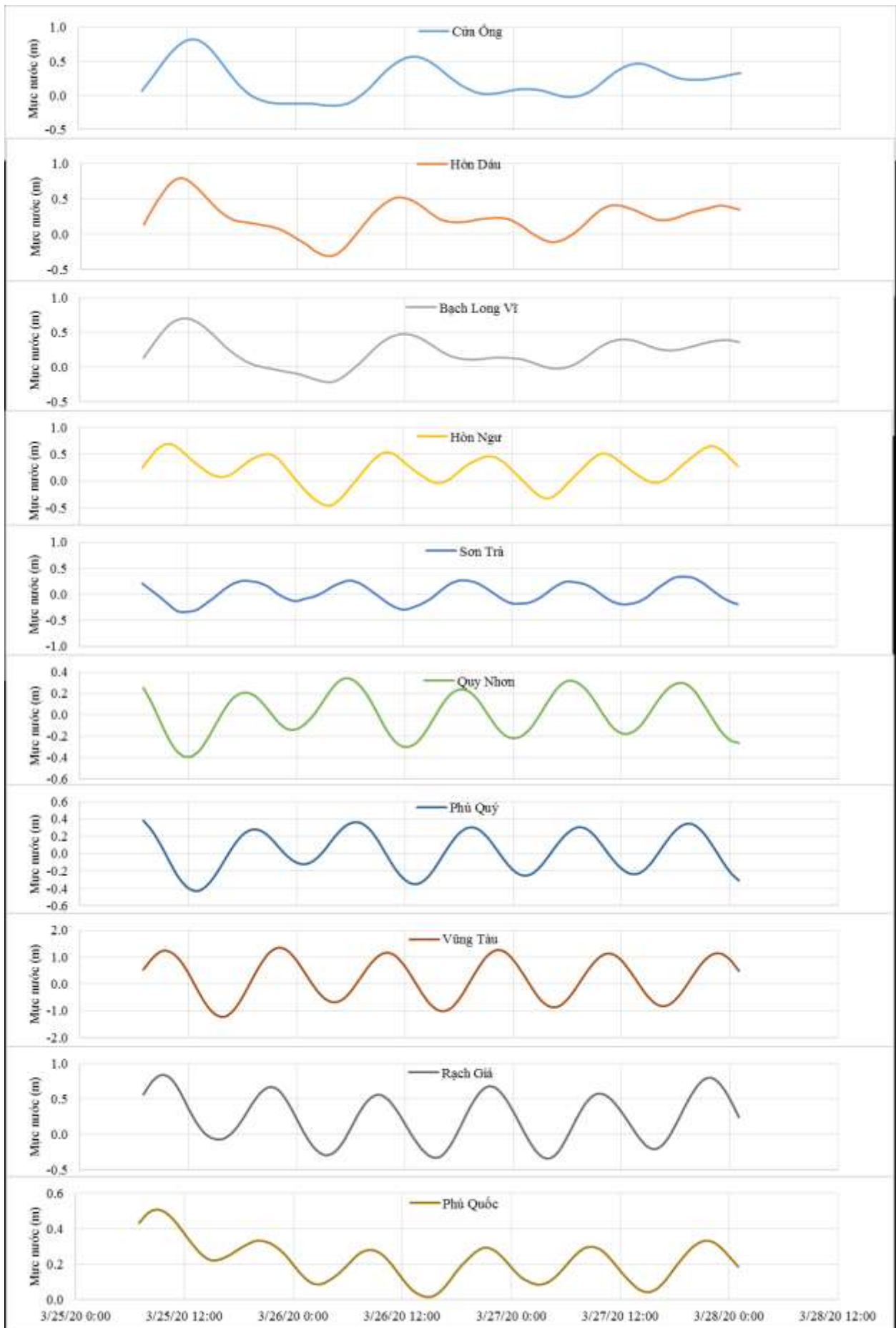
Thời điểm phát tin dự báo tiếp theo: 13 giờ 00 ngày 26/03/2020

Người xây dựng bản tin: Nguyễn Hồng Hạnh

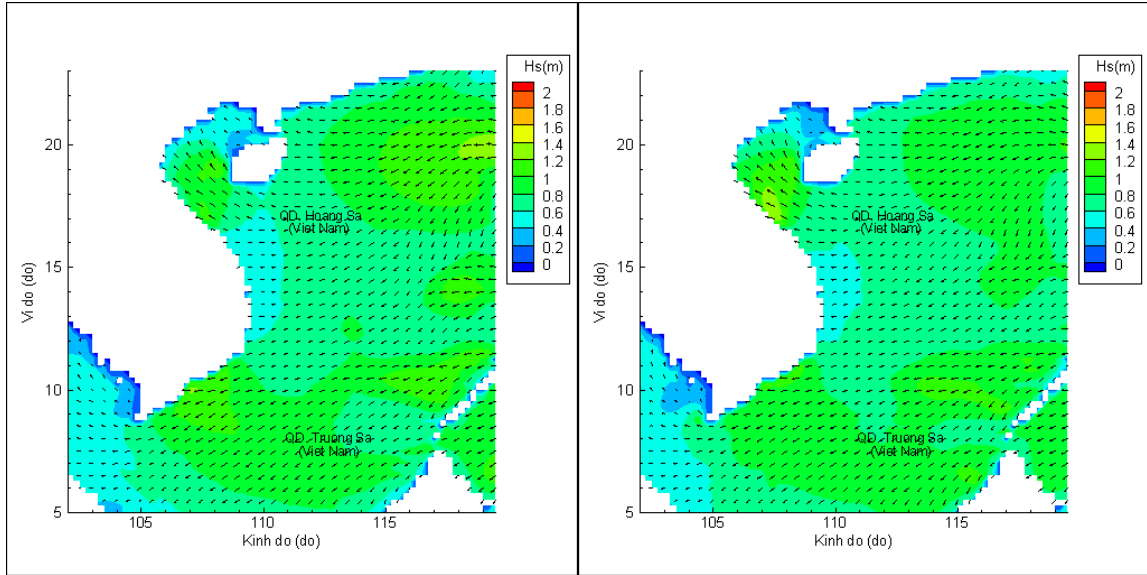
Người soát bản tin: Lê Quốc Huy

Biến trình mực nước tổng cộng tại 10 trạm Hải vãn

(Cửa Ông, Hòn Dấu, Bạch Long Vĩ, Hòn Ngự, Sơn Trà, Quy Nhơn, Phú Quý, Vũng Tàu, Rạch Giá, Phú Quốc)

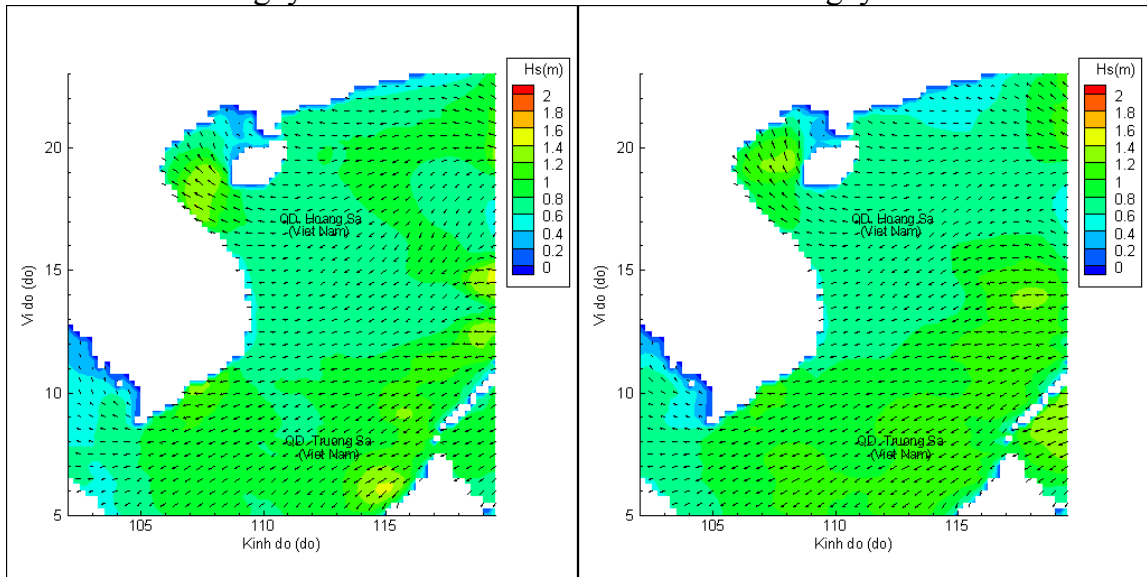


Phân bố độ cao sóng ven bờ và ngoài khơi biển Việt Nam



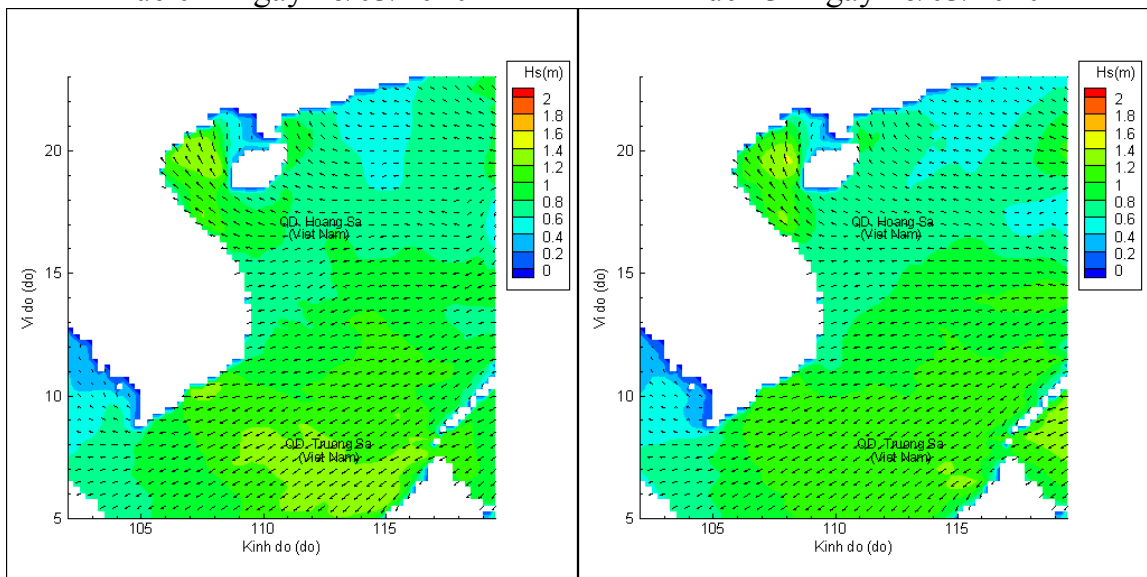
Lúc 13h ngày 25/03/2020

Lúc 19h ngày 25/03/2020



Lúc 01h ngày 26/03/2020

Lúc 13h ngày 26/03/2020



Lúc 01h ngày 27/03/2020

Lúc 13h ngày 27/03/2020