

**BẢN TIN DỰ BÁO MỨC NƯỚC VÀ SÓNG BIỂN**

(Lúc 13 giờ – 06Z ngày 27/03/2020)

Tỉnh/ TP	Huyện	Mức nước tổng cộng dự báo trong 48 giờ (cm)								
		27/03		28/03				29/03		
		13h	19h	1h	7h	13h	19h	1h	7h	13h
Quảng Ninh	Đầm Hà	28	13	52	-11	-35	-30	33	24	-4
	Cửa Ông	18	21	47	5	-9	-17	28	1	-1
TP. Hải Phòng	Hòn Dấu	16	24	45	12	-13	-23	41	11	3
	Bạch Long Vĩ	24	27	48	1	-19	-22	38	4	-1
Thái Bình	Thái Thụy	15	24	45	14	-12	-23	41	10	6
Nam Định	Hải Hậu	12	32	40	9	-8	-21	39	5	8
Ninh Bình	Kim Sơn	12	31	40	11	-6	-23	39	5	10
Thanh Hóa	Quảng Xương	10	30	40	13	1	-22	39	4	12
Nghệ An	Diễn Châu	6	33	36	7	10	-18	39	2	16
	Hòn Ngư	3	29	34	7	9	-17	37	1	14
Hà Tĩnh	Thạch Hà	-1	25	26	9	10	-12	31	2	14
Quảng Bình	Quảng Trạch	-12	34	6	19	0	5	12	10	7
	Quảng Ninh	-16	36	-2	23	-2	12	3	12	6
Quảng Trị	Gio Linh	-22	37	-10	23	-6	18	-7	13	3
	Cồn Cỏ	-23	37	-11	23	-9	19	-7	13	1
Thừa Thiên Huế	Hương Trà	-25	31	-16	21	-7	23	-16	12	0
	Phú Lộc	-28	27	-21	18	-11	26	-23	12	-2
TP. Đà Nẵng	Sơn Trà	-28	24	-25	15	-12	27	-26	12	-2
	Hoàng Sa	-17	24	-25	15	-9	33	-29	9	-2
Quảng Nam	Tam Kỳ	-25	24	-29	15	-13	31	-31	12	-1
	Cù Lao Chàm	-24	25	-24	17	-11	32	-27	14	0
Quảng Ngãi	TP. Quảng Ngãi	-24	25	-33	17	-14	33	-37	11	-1
	Lý Sơn	-21	25	-29	17	-11	34	-34	12	-1
Bình Định	Phú Mỹ	-21	24	-33	20	-10	33	-39	9	-2
	Quy Nhơn	-18	27	-32	22	-8	36	-38	9	-2
Phú Yên	TP. Tuy Hòa	-23	22	-34	17	-12	31	-39	7	-6
Khánh Hòa	TP. Nha Trang	-21	29	-29	21	-8	39	-32	11	-1
	Trường Sa	-17	29	-27	16	-7	40	-29	7	0
Ninh Thuận	TP. PR-Tháp Chàm	-26	32	-35	19	-16	40	-38	10	-5
Bình Thuận	TP. Phan Thiết	-18	38	-25	12	2	37	-21	-11	21
	Phú Quý	-23	34	-31	18	-10	42	-33	5	0
Bà Rịa Vũng Tàu	Vũng Tàu	44	-16	48	-52	69	-16	57	-83	82
	Côn Đảo	53	-34	59	-70	70	-27	71	-96	80
TPHCM	Cần Giờ	57	-21	63	-59	82	-22	72	-88	95
Tiền Giang	Gò Công Tây	63	-22	70	-63	87	-25	79	-92	102
Bến Tre	Ba Tri	69	-28	79	-70	91	-30	90	-97	105
Trà Vinh	Duyên Hải	73	-43	83	-84	95	-39	95	-112	106
Sóc Trăng	Tân Phú	86	-55	97	-93	101	-46	111	-115	108
Bạc Liêu	TP. Bạc Liêu	96	-68	105	-97	98	-50	117	-112	94
Cà Mau	Năm Căn	73	-50	84	-73	64	-30	96	-80	58
	Trần Văn Thời	30	-5	26	-25	19	-5	49	-17	27
Kiên Giang	Rạch Giá	17	23	14	-10	12	11	37	4	22
	Phú Quốc	11	13	6	7	-6	8	24	27	7

Vùng Biển	Độ cao sóng biển dự báo trong 48 giờ		
	Độ cao sóng lớn nhất (m)	Hướng thịnh hành	Ghi chú
Bắc vịnh Bắc Bộ	0.3 - 1.9	Nam	
Nam vịnh Bắc Bộ	0.8 - 1.7	Đông Nam, Đông	
Quảng Trị đến Quảng Ngãi	0.6 - 1.4	Đông Nam, Đông	
Bình Định đến Ninh Thuận	0.6 - 0.8	Đông	
Bình Thuận đến Cà Mau	0.3 - 0.9	Đông	
Cà Mau đến Kiên Giang	0.3 - 0.6	Đông, Đông Nam, Nam	
Quần đảo Hoàng Sa	0.8 - 0.9	Đông Nam, Đông	
Quần đảo Trường Sa	0.7 - 1.0	Đông Bắc	
Bắc Biển Đông	0.5 - 1.8	Đông	
Giữa Biển Đông	0.5 - 1.1	Đông, Đông Bắc	
Nam Biển Đông	0.6 - 1.1	Đông Bắc	

**Tin phát lúc: 13 giờ 00**

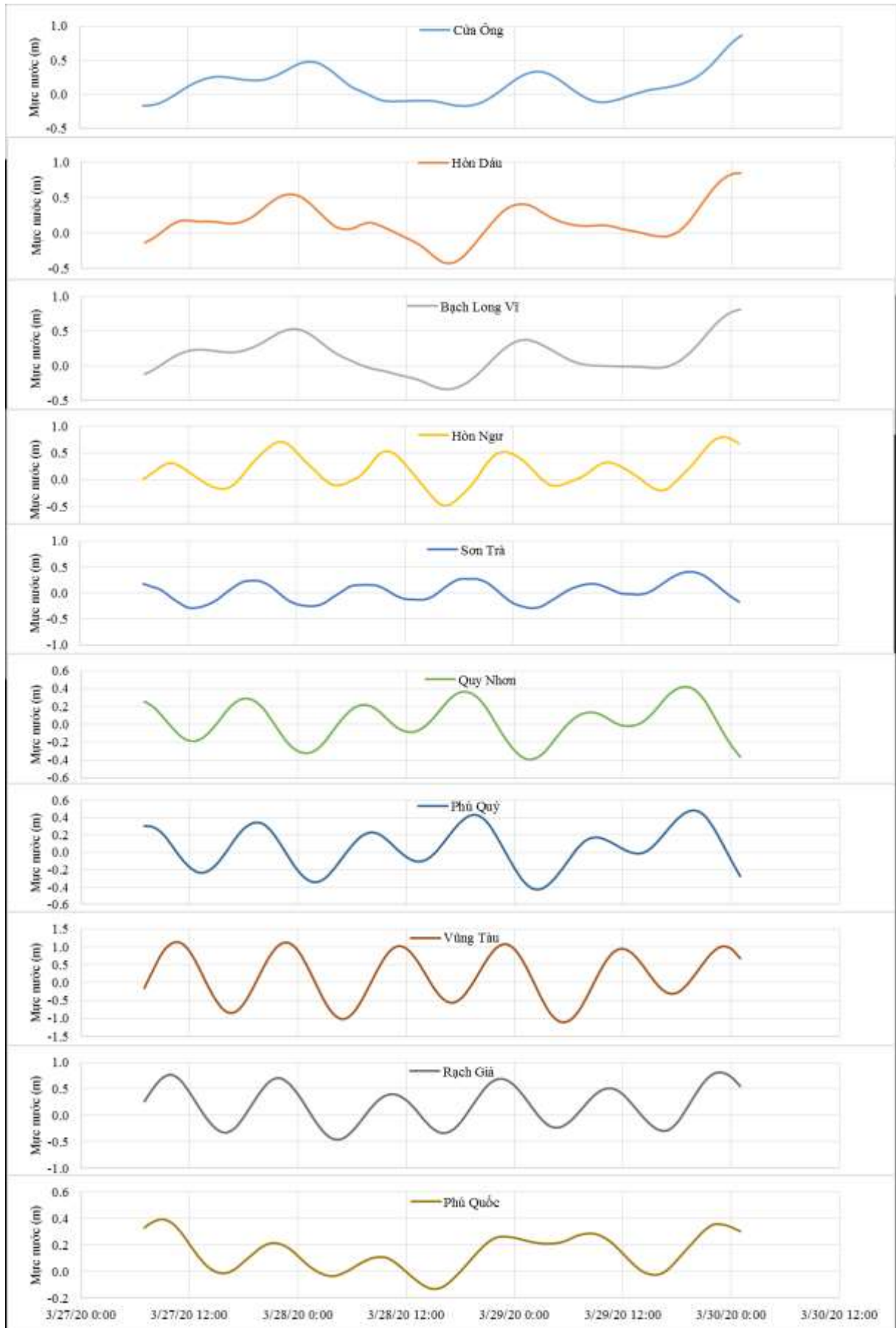
Thời điểm phát tin dự báo tiếp theo: 13 giờ 00 ngày 28/03/2020

Người xây dựng bản tin: Trần Văn Mỹ

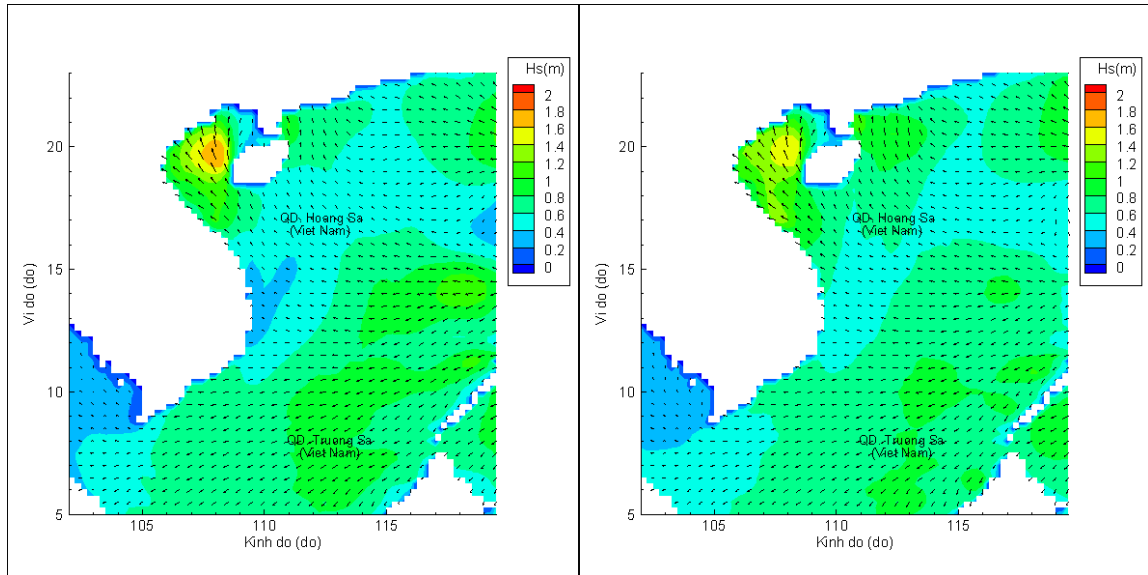
Người soát bản tin: Lê Quốc Huy

## Biến trình mực nước tổng cộng tại 10 trạm Hải văn

(Cửa Ông, Hòn Dấu, Bạch Long Vĩ, Hòn Ngur, Sơn Trà, Quy Nhơn, Phú Quý, Vũng Tàu, Rạch Giá, Phú Quốc)

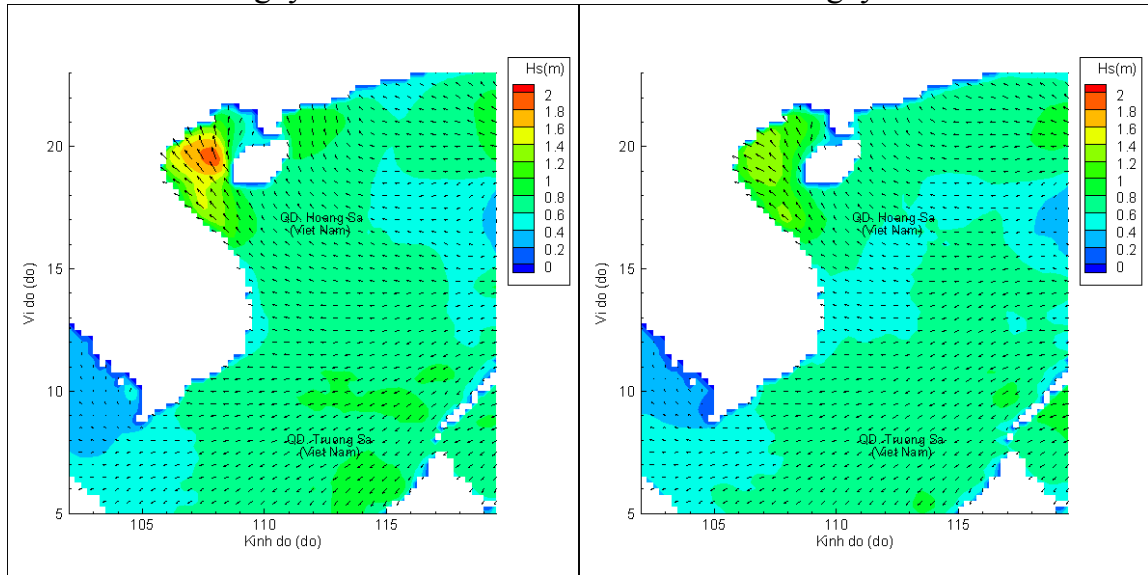


# Phân bố độ cao sóng ven bờ và ngoài khơi biển Việt Nam



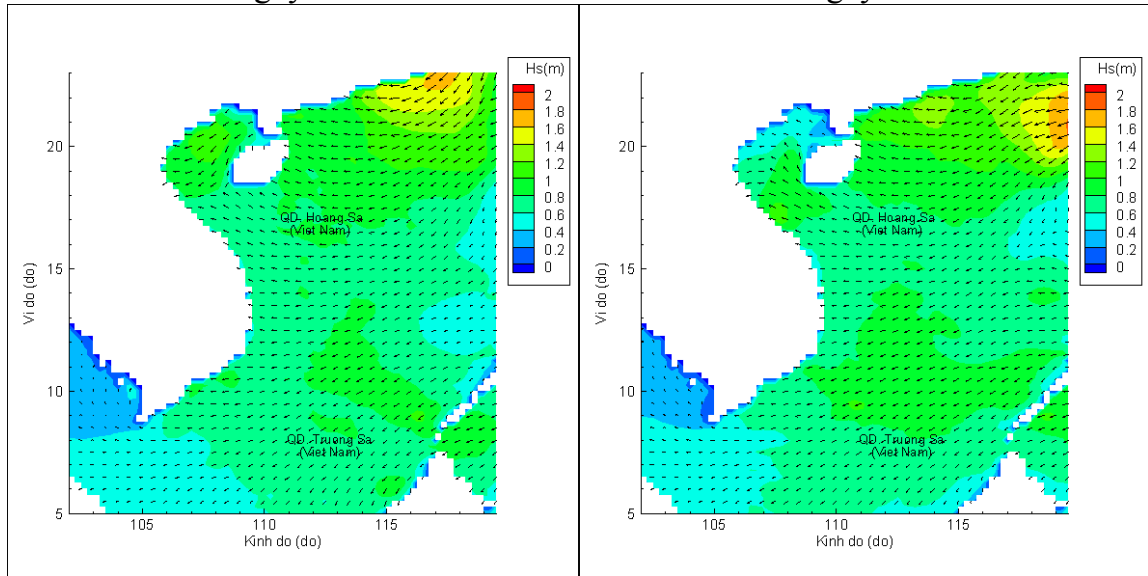
Lúc 13h ngày 27/03/2020

Lúc 19h ngày 27/03/2020



Lúc 01h ngày 28/03/2020

Lúc 13h ngày 28/03/2020



Lúc 01h ngày 29/03/2020

Lúc 13h ngày 29/03/2020