

BẢN TIN DỰ BÁO MỨC NƯỚC VÀ SÓNG BIỂN

(Lúc 13 giờ – 06Z ngày 28/03/2020)

Tỉnh/ TP	Huyện	Mức nước tổng cộng dự báo trong 48 giờ (cm)								
		28/03		29/03				30/03		
		13h	19h	1h	7h	13h	19h	1h	7h	13h
Quảng Ninh	Đầm Hà	-35	-21	54	20	-25	2	85	51	-41
	Cửa Ông	-17	-9	46	9	-17	3	84	41	-32
TP. Hải Phòng	Hòn Dấu	-19	-10	55	12	-11	2	85	43	-23
	Bạch Long Vĩ	-20	-8	49	0	-18	3	82	28	-26
Thái Bình	Thái Thụy	-16	-9	56	12	-9	1	84	40	-19
Nam Định	Hải Hậu	-11	-2	54	6	-7	5	82	35	-11
Ninh Bình	Kim Sơn	-10	-1	55	7	-7	5	82	36	-8
Thanh Hóa	Quảng Xương	-3	1	55	6	-4	3	78	34	-5
Nghệ An	Diễn Châu	1	5	48	6	3	5	69	30	3
	Hòn Ngư	-1	3	45	4	1	3	67	27	2
Hà Tĩnh	Thạch Hà	-2	4	39	5	2	1	58	22	5
Quảng Bình	Quảng Trạch	-15	12	19	12	-5	10	35	19	4
	Quảng Ninh	-16	18	9	14	-4	16	22	17	5
Quảng Trị	Gio Linh	-17	24	1	14	-6	23	10	14	5
	Cồn Cỏ	-19	25	-1	13	-8	25	11	13	2
Thừa Thiên Huế	Hương Trà	-17	29	-10	13	-7	26	-4	9	4
	Phú Lộc	-20	30	-17	11	-9	28	-14	4	3
TP. Đà Nẵng	Sơn Trà	-19	29	-23	10	-7	31	-21	2	4
	Hoàng Sa	-9	34	-29	5	-3	41	-29	-6	0
Quảng Nam	Tam Kỳ	-16	32	-31	8	-5	37	-29	0	7
	Cù Lao Chàm	-16	32	-26	10	-5	37	-24	3	7
Quảng Ngãi	TP. Quảng Ngãi	-14	34	-37	8	-5	40	-35	-4	7
	Lý Sơn	-13	35	-34	8	-4	41	-32	-2	6
Bình Định	Phú Mỹ	-11	33	-39	9	-2	40	-39	-7	4
	Quy Nhơn	-8	37	-38	9	-2	42	-39	-8	4
Phú Yên	TP. Tuy Hòa	-12	31	-40	5	-4	38	-40	-11	-1
Khánh Hòa	TP. Nha Trang	-9	38	-33	8	-1	44	-33	-9	2
	Trường Sa	-8	39	-30	4	-1	44	-29	-12	2
Ninh Thuận	TP. PR-Tháp Chàm	-14	41	-38	5	-7	43	-36	-14	-2
Bình Thuận	TP. Phan Thiết	1	36	-19	-13	19	37	-11	-42	30
	Phú Quý	-11	42	-32	2	-1	45	-31	-18	4
Bà Rịa Vũng Tàu	Vũng Tàu	67	-20	57	-85	80	-9	66	-108	79
	Côn Đảo	70	-31	69	-98	76	-18	81	-117	71
TPHCM	Cần Giờ	77	-28	70	-93	92	-15	80	-112	92
Tiền Giang	Gò Công Tây	83	-32	77	-98	99	-19	89	-116	99
Bến Tre	Ba Tri	88	-37	86	-105	102	-24	101	-120	102
Trà Vinh	Duyên Hải	92	-45	90	-116	102	-31	103	-134	98
Sóc Trăng	Tân Phú	98	-54	102	-120	103	-37	115	-133	95
Bạc Liêu	TP. Bạc Liêu	97	-57	109	-115	90	-34	119	-122	74
Cà Mau	Năm Căn	67	-33	89	-83	52	-12	100	-87	36
	Trần Văn Thời	27	-3	37	-27	16	0	62	-29	20
Kiên Giang	Rạch Giá	19	22	28	-12	10	-7	55	-11	30
	Phú Quốc	6	9	14	16	-6	6	32	23	3

Vùng Biển	Độ cao sóng biển dự báo trong 48 giờ		
	Độ cao sóng lớn nhất (m)	Hướng thịnh hành	Ghi chú
Bắc vịnh Bắc Bộ	0.3 - 1.9	Đông Nam, Nam	
Nam vịnh Bắc Bộ	0.7 - 1.7	Đông Nam, Đông	
Quảng Trị đến Quảng Ngãi	0.6 - 1.5	Đông Nam, Đông	
Bình Định đến Ninh Thuận	0.5 - 0.7	Đông	
Bình Thuận đến Cà Mau	0.3 - 0.9	Đông	
Cà Mau đến Kiên Giang	0.3 - 0.6	Đông Nam, Đông	
Quần đảo Hoàng Sa	0.7 - 0.8	Đông, Đông Nam	
Quần đảo Trường Sa	0.7 - 1.0	Đông Bắc	
Bắc Biển Đông	0.7 - 1.9	Đông Bắc, Đông	
Giữa Biển Đông	0.4 - 1.2	Đông, Đông Bắc	
Nam Biển Đông	0.4 - 1.0	Đông Bắc	

Tin phát lúc: 13 giờ 00

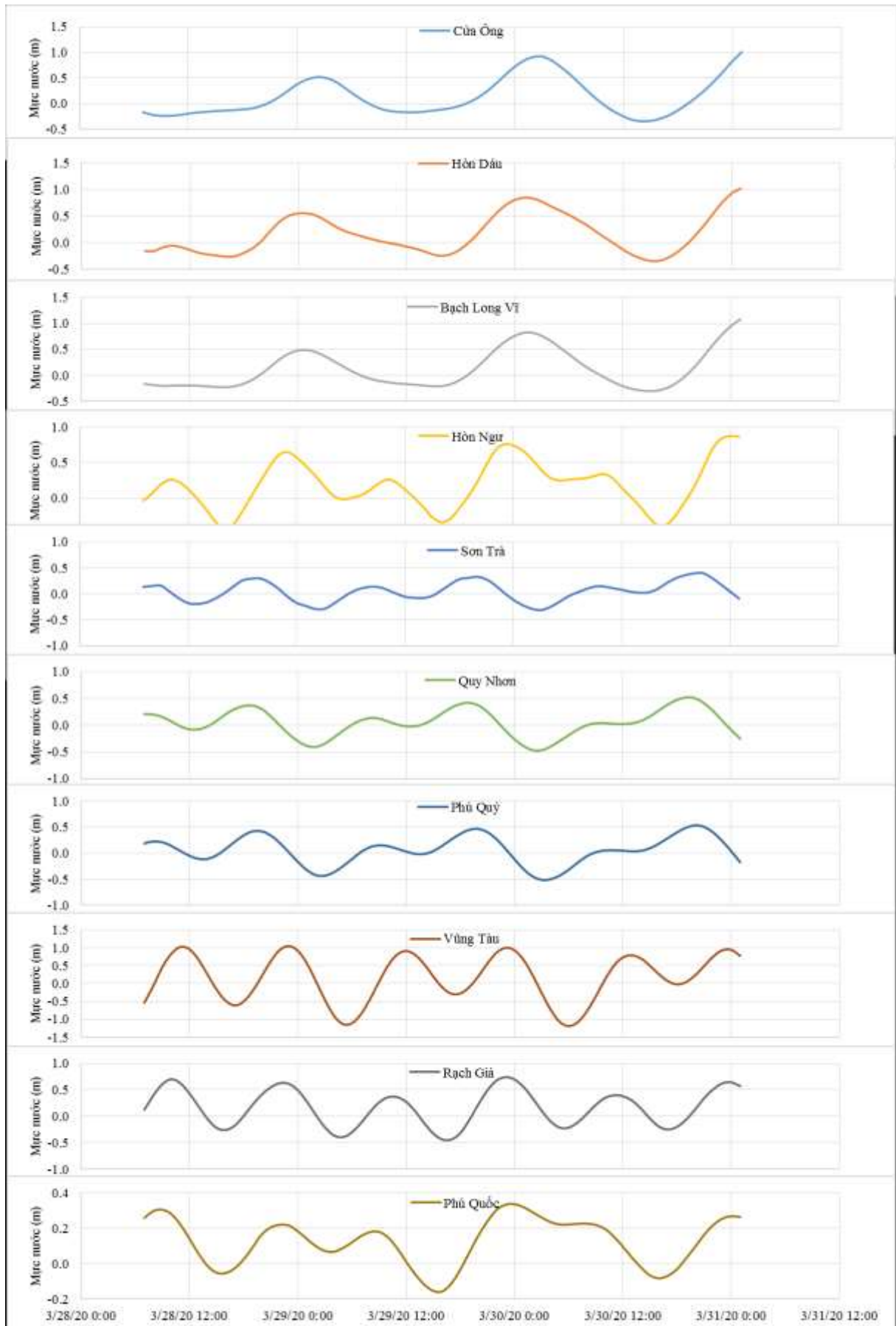
Thời điểm phát tin dự báo tiếp theo: 13 giờ 00 ngày 29/03/2020

Người xây dựng bản tin: Trần Văn Mỹ

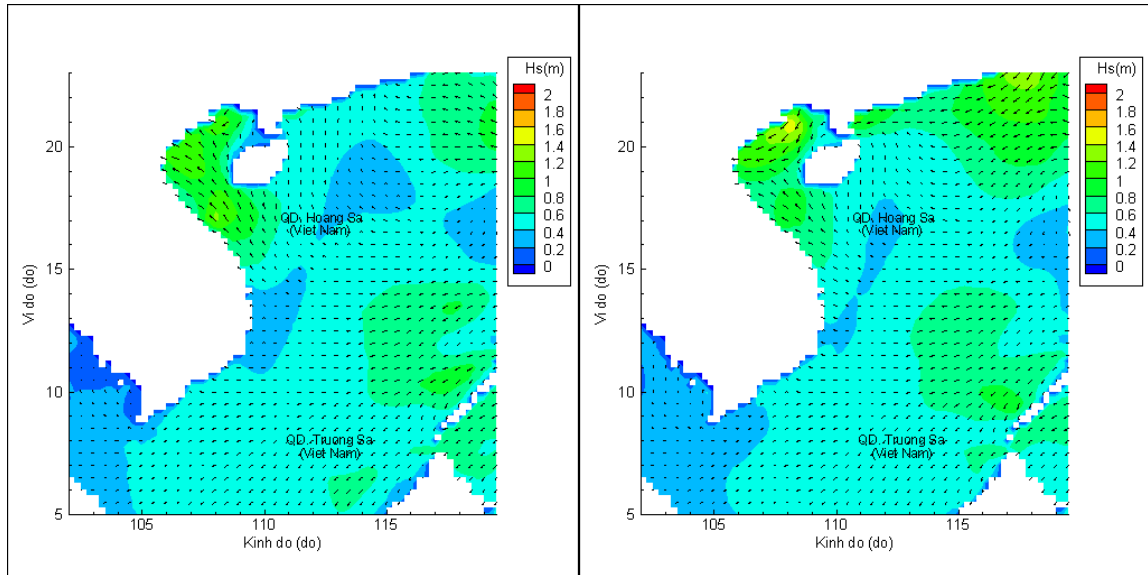
Người soát bản tin: Lê Quốc Huy

Biến trình mực nước tổng cộng tại 10 trạm Hải vãn

(Cửa Ông, Hòn Dấu, Bạch Long Vĩ, Hòn Ngur, Sơn Trà, Quy Nhơn, Phú Quý, Vũng Tàu, Rạch Giá, Phú Quốc)

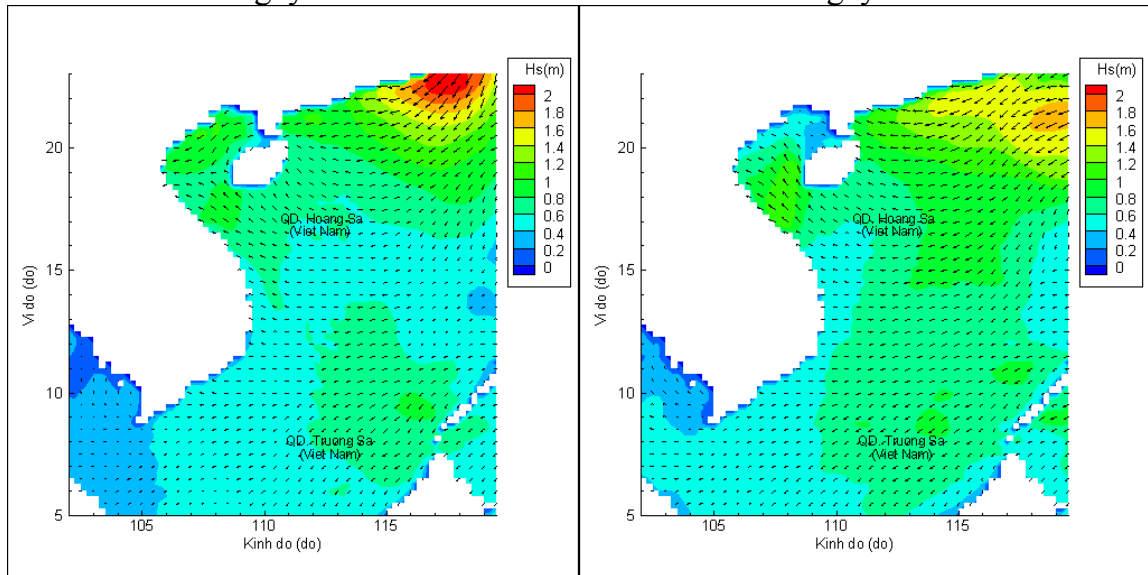


Phân bố độ cao sóng ven bờ và ngoài khơi biển Việt Nam



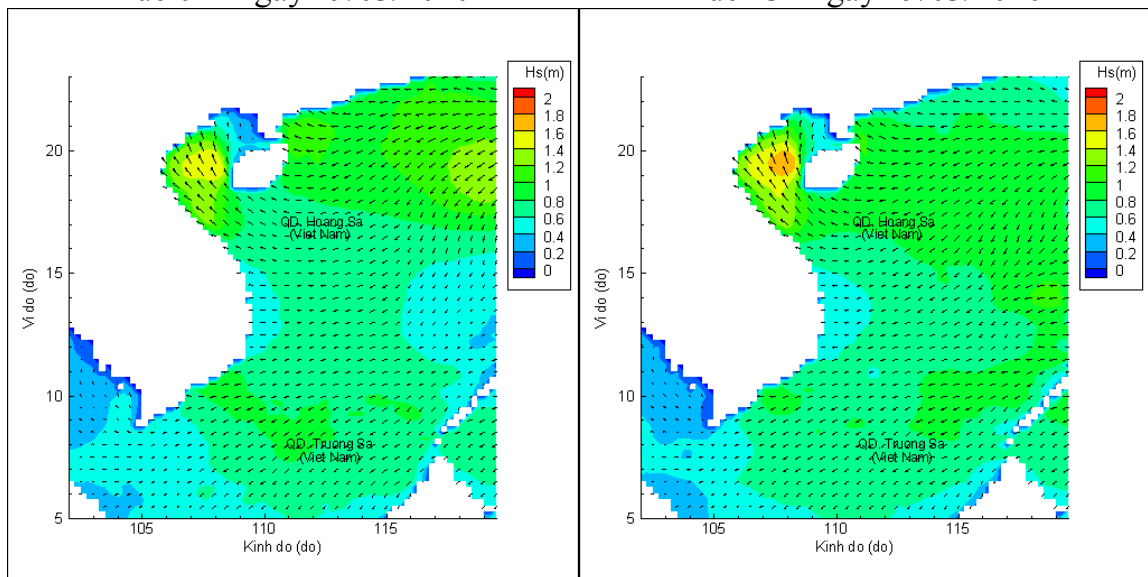
Lúc 13h ngày 28/03/2020

Lúc 19h ngày 28/03/2020



Lúc 01h ngày 29/03/2020

Lúc 13h ngày 29/03/2020



Lúc 01h ngày 30/03/2020

Lúc 13h ngày 30/03/2020