

BẢN TIN DỰ BÁO MỨC NƯỚC VÀ SÓNG BIỂN

(Lúc 13 giờ – 06Z ngày 20/04/2020)

Tỉnh/ TP	Huyện	Mức nước tổng cộng dự báo trong 48 giờ (cm)								
		21/04		22/04				23/04		
		13h	19h	1h	7h	13h	19h	1h	7h	13h
Quảng Ninh	Đầm Hà	56	-39	15	2	32	-37	14	-32	17
	Cửa Ông	43	-17	-1	20	28	-17	4	-16	8
TP. Hải Phòng	Hòn Dấu	25	1	-11	32	11	-1	0	4	4
	Bạch Long Vĩ	32	-8	-1	25	14	-4	-1	-7	1
Thái Bình	Thái Thụy	18	7	-14	37	7	4	-2	8	0
Nam Định	Hải Hậu	10	20	-22	41	4	17	-11	13	-6
Ninh Bình	Kim Sơn	6	24	-22	42	2	22	-9	13	-8
Thanh Hóa	Quảng Xương	5	27	-24	42	6	21	-8	16	-7
Nghệ An	Diễn Châu	10	33	-28	41	7	22	-8	18	-4
	Hòn Ngư	8	33	-28	39	7	22	-11	18	-5
Hà Tĩnh	Thạch Hà	8	29	-28	37	7	23	-15	22	-4
Quảng Bình	Quảng Trạch	3	26	-25	34	1	26	-21	27	-9
	Quảng Ninh	-2	27	-22	32	-4	28	-20	29	-10
Quảng Trị	Gio Linh	-6	27	-19	27	-6	30	-19	26	-9
	Cồn Cỏ	-8	26	-19	27	-8	30	-19	26	-10
Thừa Thiên Huế	Hương Trà	-9	22	-15	18	-7	30	-16	21	-7
	Phú Lộc	-10	17	-11	7	-9	27	-14	17	-6
TP. Đà Nẵng	Sơn Trà	-11	14	-5	0	-8	24	-12	15	-3
	Hoàng Sa	-5	9	8	-3	-1	13	-6	5	1
Quảng Nam	Tam Kỳ	-10	12	-1	-4	-7	17	-11	12	0
	Cù Lao Chàm	-9	14	-1	-2	-5	21	-9	12	0
Quảng Ngãi	TP. Quảng Ngãi	-11	11	-1	-3	-9	14	-14	12	-2
	Lý Sơn	-9	11	2	-2	-5	14	-10	11	1
Bình Định	Phú Mỹ	-12	10	1	0	-9	12	-15	10	-9
	Quy Nhơn	-9	14	2	2	-8	16	-16	9	-9
Phú Yên	TP. Tuy Hòa	-15	12	-1	-1	-13	13	-17	8	-11
Khánh Hòa	TP. Nha Trang	-12	18	2	5	-9	22	-14	13	-7
	Trường Sa	-14	20	0	7	-8	21	-16	12	-2
Ninh Thuận	TP. PR-Tháp Chàm	-18	24	-6	6	-19	24	-26	13	-16
Bình Thuận	TP. Phan Thiết	-59	74	-38	49	-48	69	-53	49	-34
	Phú Quý	-25	31	-9	14	-19	31	-27	20	-14
Bà Rịa Vũng Tàu	Vũng Tàu	-91	100	-44	65	-56	82	-39	43	-15
	Côn Đảo	-70	70	-21	39	-38	57	-18	18	-3
TPHCM	Cần Giờ	-89	103	-42	67	-49	84	-32	44	-5
Tiền Giang	Gò Công Tây	-90	108	-43	72	-49	89	-32	49	-3
Bến Tre	Ba Tri	-89	107	-40	72	-48	88	-27	50	0
Trà Vinh	Duyên Hải	-84	93	-31	54	-42	72	-19	28	4
Sóc Trăng	Tân Phú	-64	71	-6	34	-22	50	6	7	22
Bạc Liêu	TP. Bạc Liêu	-26	27	37	-1	11	14	43	-26	50
Cà Mau	Năm Căn	-7	8	52	-14	19	1	54	-33	46
	Trần Văn Thời	-12	30	7	19	-10	24	12	9	4
Kiên Giang	Rạch Giá	-26	59	-17	43	-35	49	-12	37	-30
	Phú Quốc	5	20	9	23	-6	16	12	23	-2
	Thổ Chu	10	17	12	14	-1	14	14	15	5

Vùng Biển	Độ cao sóng biển dự báo trong 48 giờ		
	Độ cao sóng lớn nhất (m)	Hướng thịnh hành	Ghi chú
Bắc vịnh Bắc Bộ	0.3 - 1.6	Nam, Bắc	
Nam vịnh Bắc Bộ	0.7 - 1.4	Đông Nam, Đông	
Quảng Trị đến Quảng Ngãi	0.6 - 1.4	Đông Nam, Đông	
Bình Định đến Ninh Thuận	0.5 - 0.8	Đông, Đông Nam	
Bình Thuận đến Cà Mau	0.3 - 1.2	Đông	
Cà Mau đến Kiên Giang	0.3 - 0.7	Đông, Đông Nam	
Quần đảo Hoàng Sa	0.5 - 0.8	Đông Nam, Đông	
Quần đảo Trường Sa	0.7 - 1.1	Đông	
Bắc Biển Đông	0.5 - 1.8	Đông Bắc, Đông	
Giữa Biển Đông	0.4 - 1.1	Đông, Đông Bắc	
Nam Biển Đông	0.5 - 1.4	Đông Bắc, Đông	

Tin phát lúc: 13 giờ 00

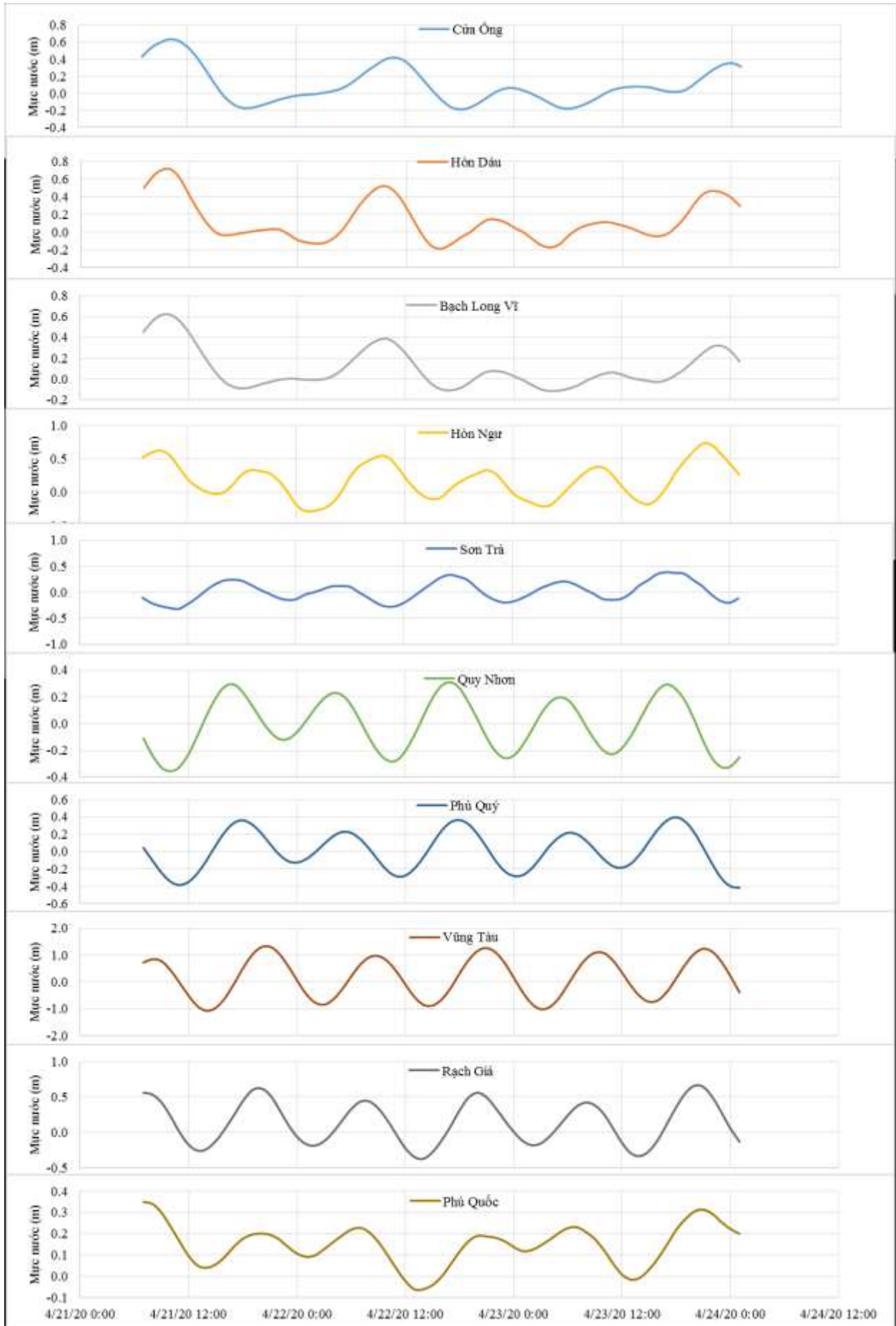
Thời điểm phát tin dự báo tiếp theo: 13 giờ 00 ngày 22/04/2020

Người xây dựng bản tin: Nguyễn Thị Lan

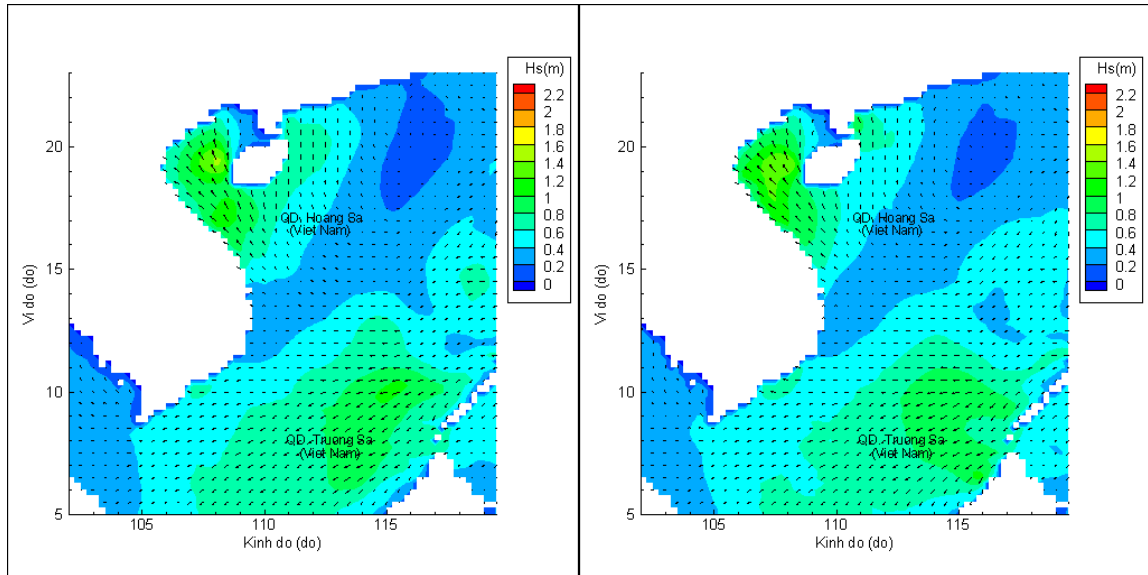
Người soát bản tin: Lê Quốc Huy

Biến trình mực nước tổng cộng tại 10 trạm Hải vãn

(Cửa Ông, Hòn Dấu, Bạch Long Vĩ, Hòn Ngự, Sơn Trà, Quy Nhơn, Phú Quý, Vũng Tàu, Rạch Giá, Phú Quốc)

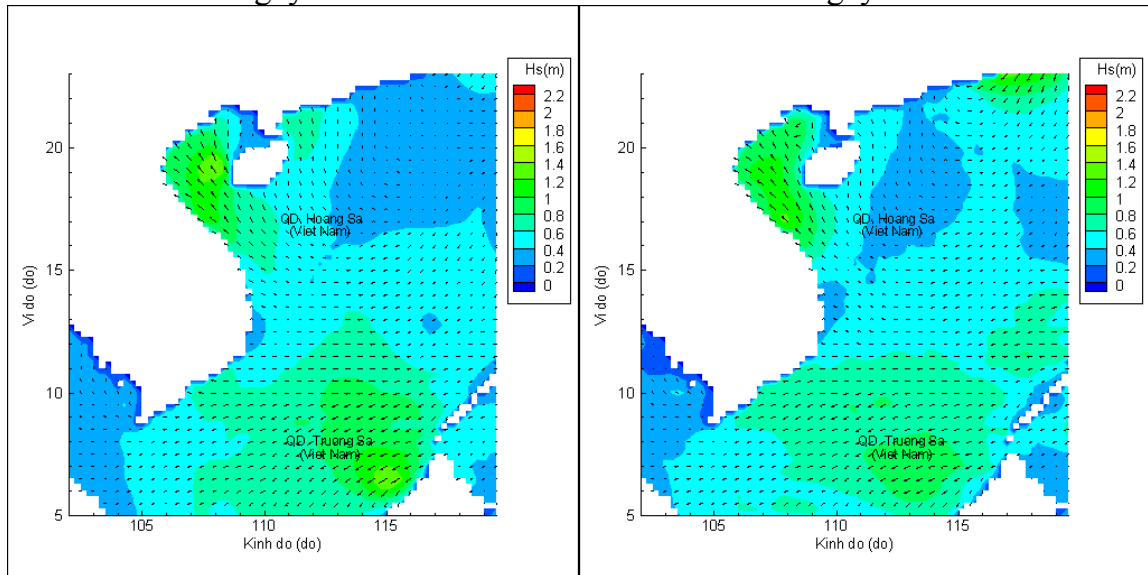


Phân bố độ cao sóng ven bờ và ngoài khơi biển Việt Nam



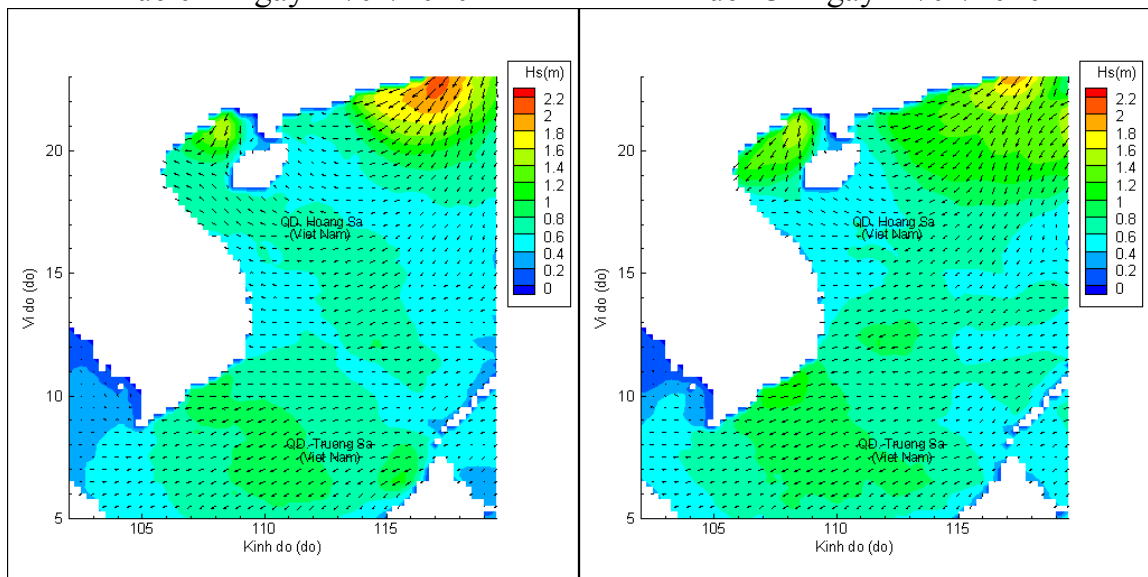
Lúc 13h ngày 21/04/2020

Lúc 19h ngày 21/04/2020



Lúc 01h ngày 22/04/2020

Lúc 13h ngày 22/04/2020



Lúc 01h ngày 23/04/2020

Lúc 13h ngày 23/04/2020