

**BẢN TIN DỰ BÁO MỨC NƯỚC VÀ SÓNG BIỂN**

(Lúc 13 giờ – 06Z ngày 16/05/2020)

Tỉnh/ TP	Huyện	Mức nước tổng cộng dự báo trong 48 giờ (cm)								
		16/05		17/05				18/05		
		13h	19h	1h	7h	13h	19h	1h	7h	13h
Quảng Ninh	Đầm Hà	-56	-87	57	126	-25	-70	34	93	3
	Cửa Ông	-47	-79	46	127	-19	-61	23	95	6
TP. Hải Phòng	Hòn Dấu	-41	-77	44	123	-22	-54	14	95	-3
	Bạch Long Vĩ	-44	-64	58	110	-23	-50	32	85	-3
Thái Bình	Thái Thụy	-39	-71	41	119	-23	-48	10	94	-5
Nam Định	Hải Hậu	-31	-63	37	108	-19	-40	2	88	-7
Ninh Bình	Kim Sơn	-29	-57	35	109	-19	-36	-1	88	-8
Thanh Hóa	Quảng Xương	-25	-53	29	103	-15	-34	-6	84	-6
Nghệ An	Diễn Châu	-15	-48	23	89	4	-31	-7	70	-1
	Hòn Ngư	-12	-48	22	84	3	-30	-4	68	-2
Hà Tĩnh	Thạch Hà	-1	-49	22	69	9	-31	-1	60	4
Quảng Bình	Quảng Trạch	10	-42	26	43	21	-29	9	35	13
	Quảng Ninh	15	-29	24	26	23	-23	11	21	16
Quảng Trị	Gio Linh	15	-16	22	10	23	-14	11	8	17
	Cồn Cỏ	11	-16	26	10	19	-13	14	9	16
Thừa Thiên Huế	Hương Trà	14	-2	18	-6	22	-2	12	-4	20
	Phú Lộc	15	8	12	-21	22	7	11	-14	22
TP. Đà Nẵng	Sơn Trà	17	19	11	-31	22	13	12	-22	22
	Hoàng Sa	11	36	21	-37	16	25	23	-27	18
Quảng Nam	Tam Kỳ	18	29	11	-41	19	18	13	-29	23
	Cù Lao Chàm	18	28	12	-35	21	19	14	-25	22
Quảng Ngãi	TP. Quảng Ngãi	16	31	14	-45	17	20	17	-32	21
	Lý Sơn	15	34	15	-41	17	23	18	-29	21
Bình Định	Phú Mỹ	15	32	18	-43	17	21	18	-33	22
	Quy Nhơn	20	36	20	-41	22	28	26	-32	22
Phú Yên	Tp. Tuy Hòa	13	31	17	-46	14	19	17	-36	13
Khánh Hòa	TP. Nha Trang	17	39	21	-42	19	26	19	-33	17
	Trường Sa	7	42	21	-38	8	30	15	-26	9
Ninh Thuận	TP. PR-Tháp Chàm	17	37	19	-50	13	24	14	-38	11
Bình Thuận	TP. Phan Thiết	10	58	15	-46	-7	54	-5	-22	-19
	Phú Quý	11	45	19	-45	9	33	12	-31	6
Bà Rịa Vũng Tàu	Vũng Tàu	-42	112	-4	-13	-67	115	-39	16	-79
	Côn Đảo	-43	92	14	-19	-64	97	-17	5	-72
TPHCM	Cần Giờ	-44	117	-5	-8	-69	121	-43	19	-81
Tiền Giang	Gò Công Tây	-42	116	-3	-8	-70	121	-46	21	-83
Bến Tre	Ba Tri	-44	114	-2	-9	-72	120	-46	19	-85
Trà Vinh	Duyên Hải	-53	115	-1	-7	-78	122	-39	17	-88
Sóc Trăng	Tân Phú	-60	111	8	-3	-81	119	-25	11	-83
Bạc Liêu	TP. Bạc Liêu	-71	96	27	-7	-82	93	3	-4	-73
Cà Mau	Năm Căn	-64	71	40	-10	-71	63	22	-15	-57
	Trần Văn Thời	-10	25	26	8	-30	22	21	3	-33
Kiên Giang	Rạch Giá	12	22	22	19	-3	6	24	18	-22
	Phú Quốc	10	2	15	22	-8	-10	15	12	-12
	Thổ Chu	12	6	11	13	-6	-3	10	1	-9

Vùng Biển	Độ cao sóng biển dự báo trong 48 giờ		
	Độ cao sóng lớn nhất (m)	Hướng thịnh hành	Ghi chú
Bắc vịnh Bắc Bộ	0.3 - 1.6	Nam, Tây Nam	
Nam vịnh Bắc Bộ	0.5 - 1.2	Đông Nam	
Quảng Trị đến Quảng Ngãi	0.5 - 1.4	Đông Nam, Nam	
Bình Định đến Ninh Thuận	0.5 - 1.4	Đông Nam, Nam	
Bình Thuận đến Cà Mau	0.3 - 0.5	Đông	
Cà Mau đến Kiên Giang	0.3 - 0.6	Nam, Đông Nam, Tây Nam	
Quần đảo Hoàng Sa	1.2 - 1.3	Đông Nam, Nam, Đông	
Quần đảo Trường Sa	0.3 - 0.5	Đông	
Bắc Biển Đông	0.5 - 2.8	Đông, Đông Bắc	Cảnh báo
Giữa Biển Đông	0.3 - 1.1	Đông Bắc, Đông	
Nam Biển Đông	0.3 - 0.8	Đông, Đông Bắc	

**Tin phát lúc: 13 giờ 00**

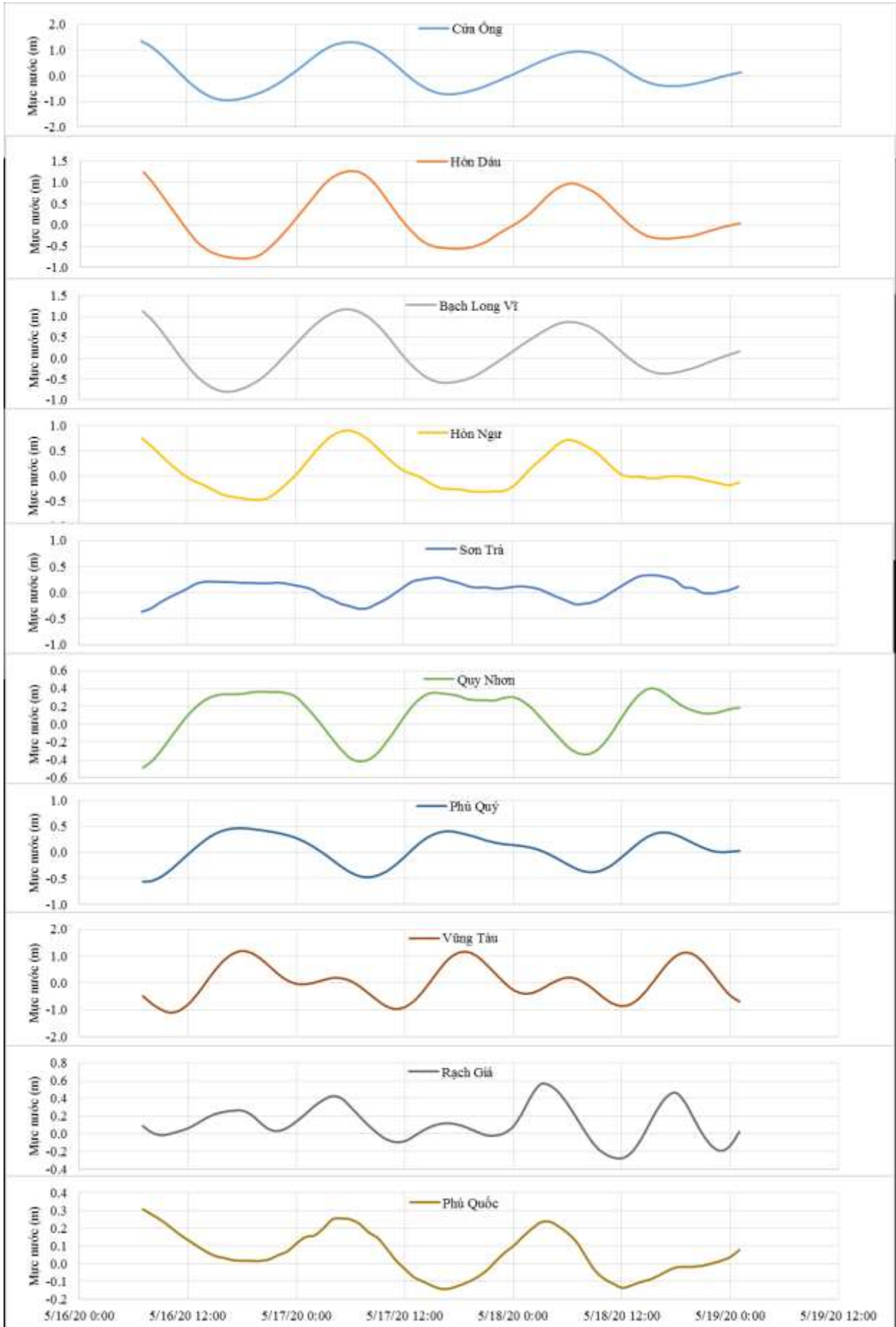
Thời điểm phát tin dự báo tiếp theo: 13 giờ 00 ngày 17/05/2020

Người xây dựng bản tin: Nguyễn Hồng Hạnh

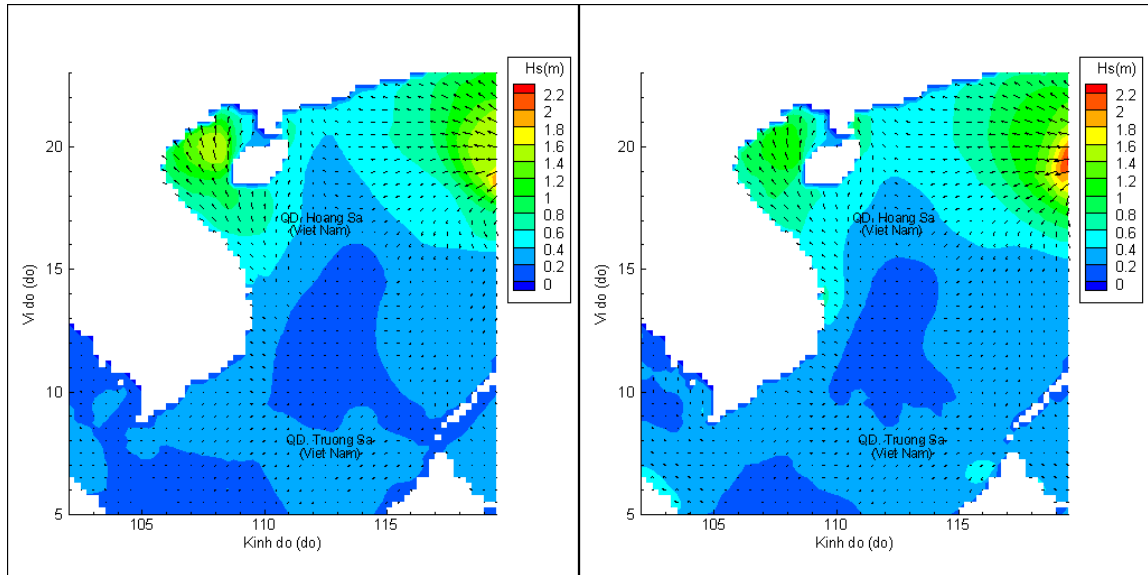
Người soát bản tin: Lê Quốc Huy

## Biến trình mực nước tổng cộng tại 10 trạm Hải vãn

(Cửa Ông, Hòn Dấu, Bạch Long Vĩ, Hòn Ngự, Sơn Trà, Quy Nhơn, Phú Quý, Vũng Tàu, Rạch Giá, Phú Quốc)

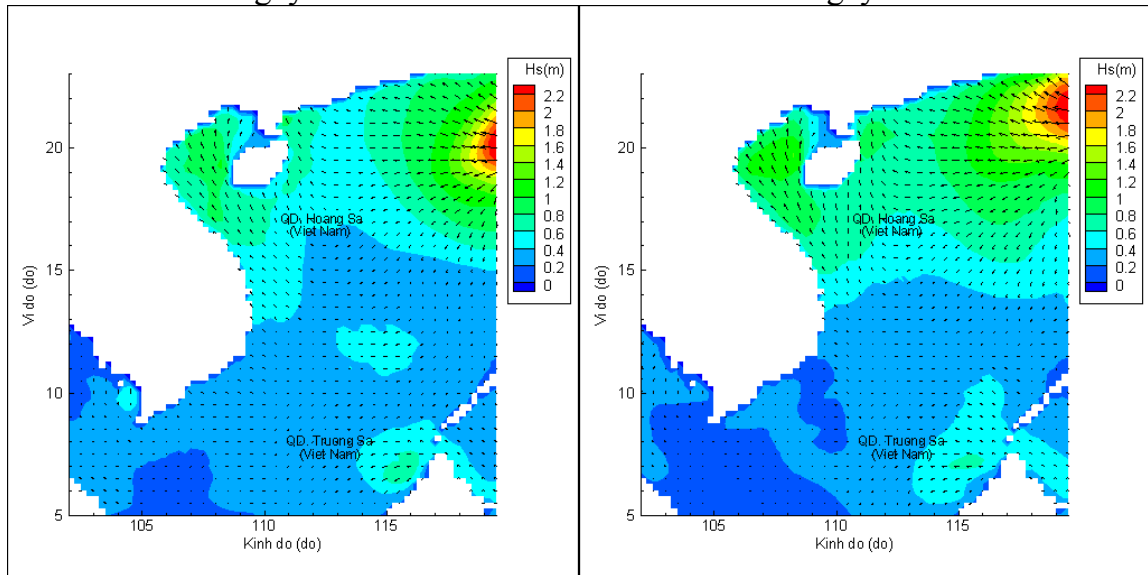


# Phân bố độ cao sóng ven bờ và ngoài khơi biển Việt Nam



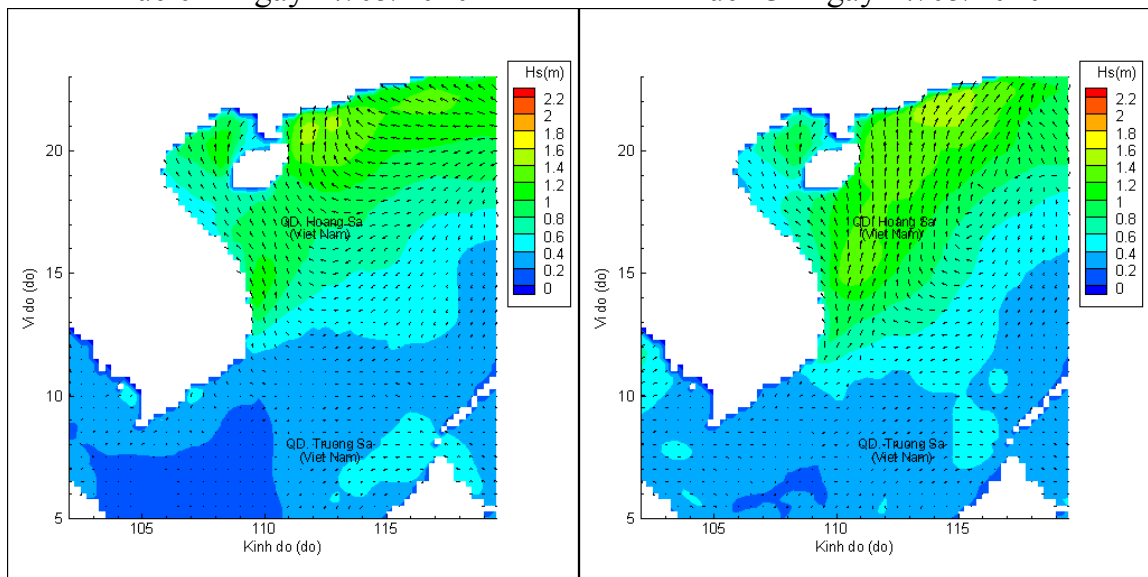
Lúc 13h ngày 16/05/2020

Lúc 19h ngày 16/05/2020



Lúc 01h ngày 17/05/2020

Lúc 13h ngày 17/05/2020



Lúc 01h ngày 18/05/2020

Lúc 13h ngày 18/05/2020