

**BẢN TIN DỰ BÁO MỨC NƯỚC VÀ SÓNG BIỂN**

(Lúc 13 giờ – 06Z ngày 19/05/2020)

Tỉnh/ TP	Huyện	Mức nước tổng cộng dự báo trong 48 giờ (cm)								
		19/05		20/05				21/05		
		13h	19h	1h	7h	13h	19h	1h	7h	13h
Quảng Ninh	Đầm Hà	7	1	48	2	-9	9	75	-17	-30
	Cửa Ông	-15	-10	41	12	-19	15	62	2	-32
TP. Hải Phòng	Hòn Dấu	19	29	17	16	-27	34	43	8	-47
	Bạch Long Vĩ	-15	5	17	6	-19	30	45	-2	-37
Thái Bình	Thái Thụy	18	36	10	19	-32	39	36	12	-50
Nam Định	Hải Hậu	-13	9	5	29	-34	42	24	18	-53
Ninh Bình	Kim Sơn	-8	-4	2	34	-33	45	24	20	-55
Thanh Hóa	Quảng Xương	-14	4	1	33	-33	42	20	22	-54
Nghệ An	Diễn Châu	-30	28	-6	23	-29	41	15	27	-45
	Hòn Ngư	-40	29	-5	22	-29	40	13	26	-46
Hà Tĩnh	Thạch Hà	-43	17	-6	21	-27	36	9	28	-45
Quảng Bình	Quảng Trạch	26	14	-3	15	-18	27	4	22	-32
	Quảng Ninh	23	11	-3	11	-13	24	1	19	-24
Quảng Trị	Gio Linh	12	9	-2	8	-6	19	-3	13	-16
	Cồn Cỏ	12	9	-2	6	-6	21	-2	11	-15
Thừa Thiên Huế	Hương Trà	4	2	-3	2	2	13	-6	5	-6
	Phú Lộc	1	-3	-8	-4	6	9	-12	0	3
TP. Đà Nẵng	Sơn Trà	12	14	0	-10	15	13	-6	1	16
	Hoàng Sa	25	1	2	-14	23	4	-7	-11	29
Quảng Nam	Tam Kỳ	30	6	-3	-11	16	4	-12	-5	19
	Cù Lao Chàm	30	7	-2	-10	15	6	-10	-6	18
Quảng Ngãi	TP. Quảng Ngãi	25	0	-1	-11	18	3	-12	-6	23
	Lý Sơn	26	2	0	-11	20	4	-9	-7	26
Bình Định	Phú Mỹ	23	-1	2	-8	20	1	-10	-5	25
	Quy Nhơn	26	0	-1	-7	21	2	-9	0	25
Phú Yên	TP. Tuy Hòa	24	0	-3	-12	17	3	-12	-5	22
Khánh Hòa	TP. Nha Trang	26	9	2	-3	25	16	-5	4	33
	Trường Sa	21	12	-6	-4	18	15	-17	-2	27
Ninh Thuận	TP. PR-Tháp Chàm	23	11	-5	-6	18	16	-15	4	27
Bình Thuận	TP. Phan Thiết	4	63	-38	35	-15	57	-60	40	-5
	Phú Quý	23	22	-10	1	14	22	-25	5	22
Bà Rịa Vũng Tàu	Vũng Tàu	-48	110	-93	53	-54	101	-93	59	-27
	Côn Đảo	-54	111	-69	44	-35	97	-80	33	-18
TPHCM	Cần Giờ	-69	102	-117	47	-66	103	-94	65	-28
Tiền Giang	Gò Công Tây	-71	106	-123	50	-68	108	-97	69	-29
Bến Tre	Ba Tri	-70	120	-116	58	-62	113	-100	65	-27
Trà Vinh	Duyên Hải	-61	128	-96	60	-51	112	-98	50	-24
Sóc Trăng	Tân Phú	-53	135	-69	55	-38	103	-84	34	-13
Bạc Liêu	TP. Bạc Liêu	-54	95	-41	14	-16	72	-46	-4	10
Cà Mau	Năm Căn	-36	71	-19	-17	-3	54	-16	-24	17
	Trần Văn Thời	-42	44	16	4	2	59	-18	7	-11
Kiên Giang	Rạch Giá	-27	22	19	25	-13	73	-30	30	-26
	Phú Quốc	-14	16	34	11	6	35	3	10	-11
	Thổ Chu	-9	19	28	7	13	29	5	3	-6

Vùng Biển	Độ cao sóng biển dự báo trong 48 giờ		
	Độ cao sóng lớn nhất (m)	Hướng thịnh hành	Ghi chú
Bắc vịnh Bắc Bộ	0.3 - 1.1	Nam, Tây Nam, Đông Nam	
Nam vịnh Bắc Bộ	0.5 - 1.0	Đông Nam, Đông	
Quảng Trị đến Quảng Ngãi	0.4 - 0.9	Đông Nam, Đông	
Bình Định đến Ninh Thuận	0.4 - 0.6	Đông	
Bình Thuận đến Cà Mau	0.3 - 0.6	Đông, Đông Nam	
Cà Mau đến Kiên Giang	0.3 - 0.7	Đông Nam, Đông	
Quần đảo Hoàng Sa	0.3 - 0.5	Đông, Đông Nam	
Quần đảo Trường Sa	0.3 - 0.5	Đông Bắc, Đông	
Bắc Biển Đông	0.3 - 1.8	Đông Bắc, Đông	
Giữa Biển Đông	0.3 - 0.6	Đông Bắc, Đông	
Nam Biển Đông	0.3 - 0.6	Đông Bắc, Đông	

**Tin phát lúc: 13 giờ 00**

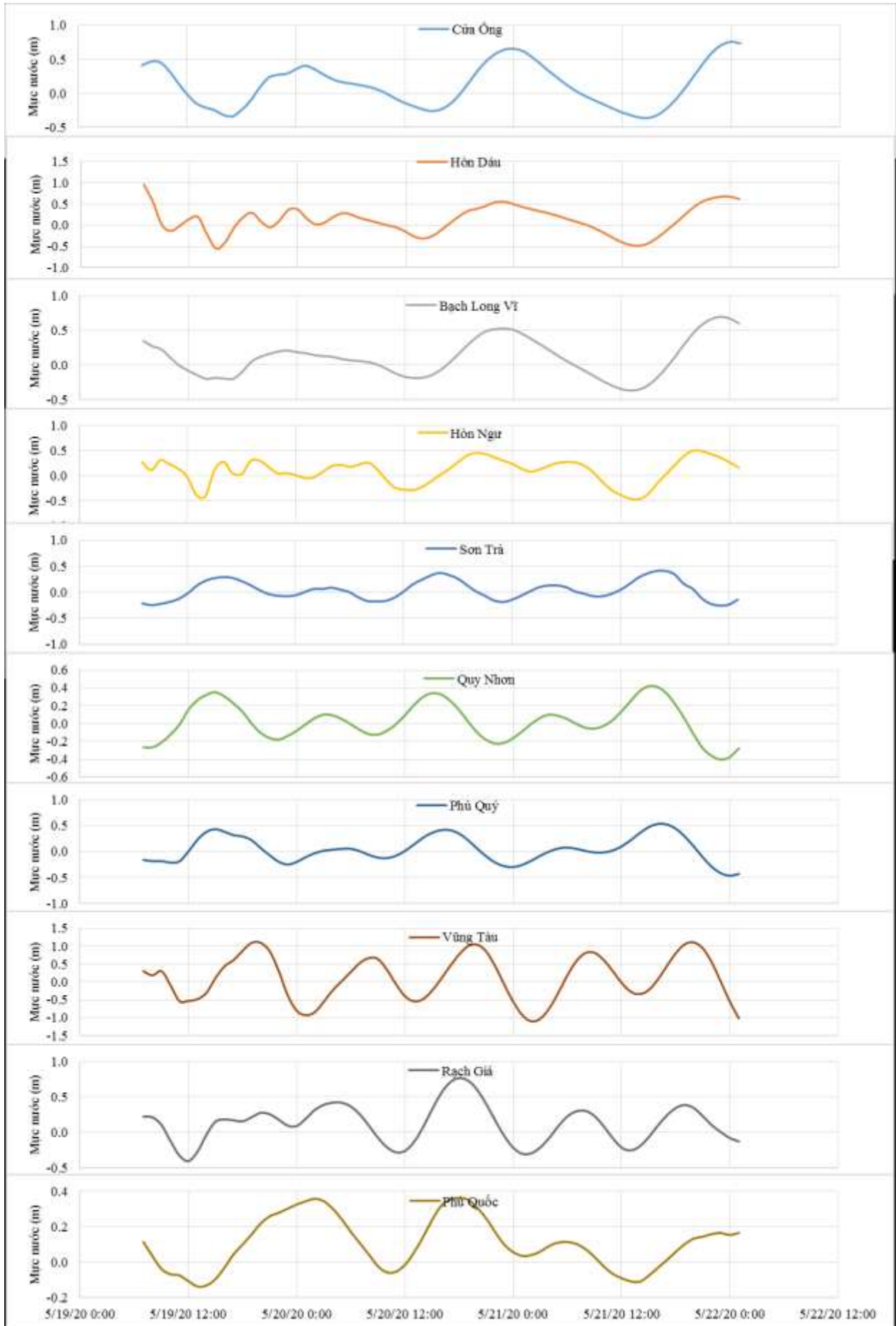
Thời điểm phát tin dự báo tiếp theo: 13 giờ 00 ngày 20/05/2020

Người xây dựng bản tin: Nguyễn Thị Lan

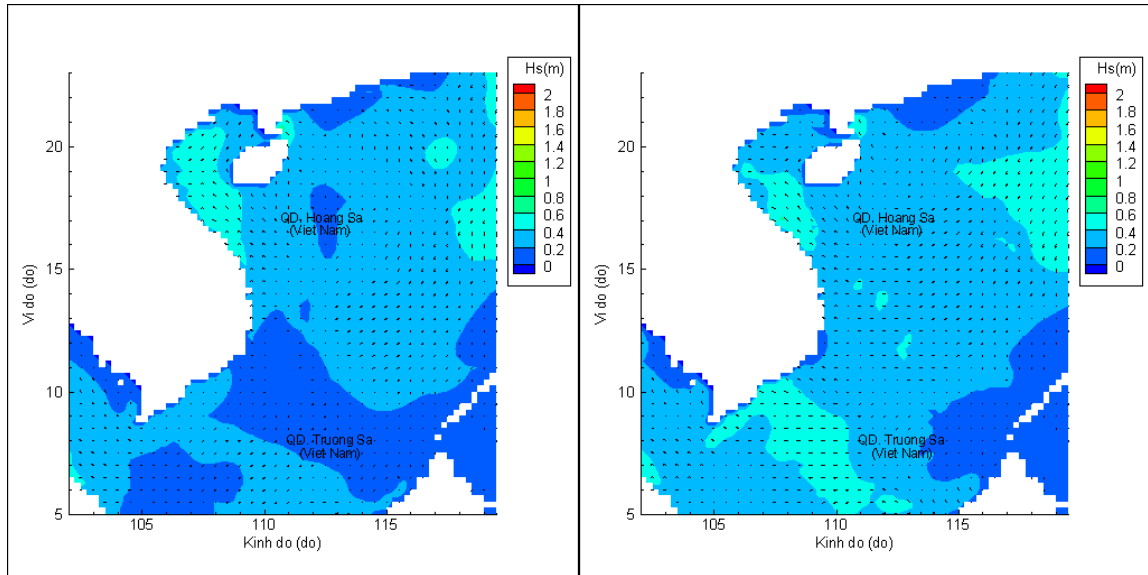
Người soát bản tin: Lê Quốc Huy

## Biến trình mực nước tổng cộng tại 10 trạm Hải vãn

(Cửa Ông, Hòn Dấu, Bạch Long Vĩ, Hòn Ngự, Sơn Trà, Quy Nhơn, Phú Quý, Vũng Tàu, Rạch Giá, Phú Quốc)

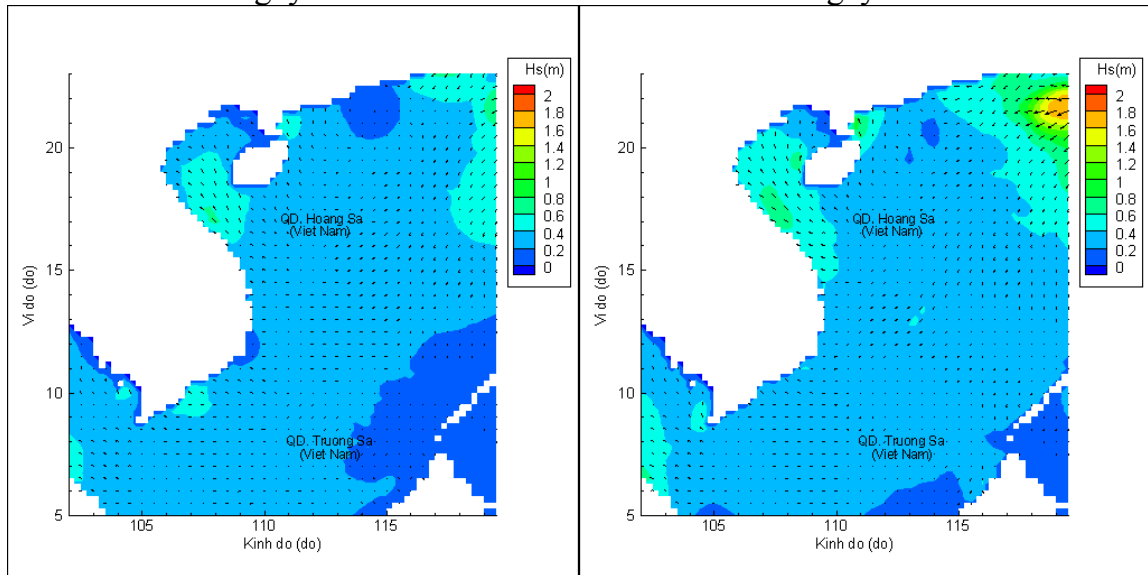


# Phân bố độ cao sóng ven bờ và ngoài khơi biển Việt Nam



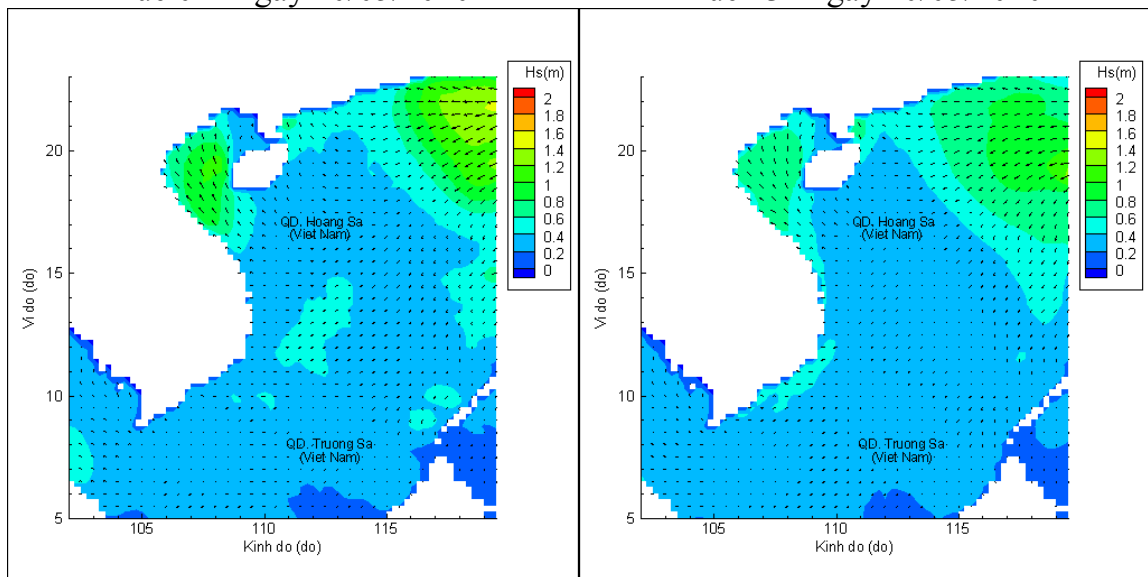
Lúc 13h ngày 19/05/2020

Lúc 19h ngày 19/05/2020



Lúc 01h ngày 20/05/2020

Lúc 13h ngày 20/05/2020



Lúc 01h ngày 21/05/2020

Lúc 13h ngày 21/05/2020