

BẢN TIN DỰ BÁO MỨC NƯỚC VÀ SÓNG BIỂN

(Lúc 13 giờ – 06Z ngày 20/05/2020)

Tỉnh/ TP	Huyện	Mức nước tổng cộng dự báo trong 48 giờ (cm)								
		20/05		21/05				22/05		
		13h	19h	1h	7h	13h	19h	1h	7h	13h
Quảng Ninh	Đầm Hà	7	1	48	2	-9	9	75	-17	-30
	Cửa Ông	-15	-10	41	12	-19	15	62	2	-32
TP. Hải Phòng	Hòn Dấu	19	29	17	16	-27	34	43	8	-47
	Bạch Long Vĩ	-3	22	27	14	-21	32	47	1	-40
Thái Bình	Thái Thụy	-27	10	22	26	-33	34	41	20	-45
Nam Định	Hải Hậu	-7	46	31	37	-24	55	30	19	-51
Ninh Bình	Kim Sơn	35	25	61	-36	-20	25	98	-42	-46
Thanh Hóa	Quảng Xương	23	37	47	-21	-30	38	82	-26	-56
Nghệ An	Diễn Châu	-27	28	26	-6	-40	45	66	-9	-66
	Hòn Ngư	14	51	28	-5	-43	49	62	-8	-67
Hà Tĩnh	Thạch Hà	-14	14	34	-1	-40	43	63	-11	-65
Quảng Bình	Quảng Trạch	2	-4	35	-7	-26	43	63	-22	-52
	Quảng Ninh	-17	9	29	5	-40	43	57	-6	-66
Quảng Trị	Gio Linh	-41	41	11	5	-42	52	40	6	-63
	Cồn Cỏ	-54	46	10	6	-46	54	37	8	-66
Thừa Thiên Huế	Hương Trà	-63	38	5	10	-48	53	31	11	-68
	Phú Lộc	-1	41	0	11	-46	49	22	10	-60
TP. Đà Nẵng	Sơn Trà	-17	30	-2	15	-40	41	14	9	-55
	Hoàng Sa	-15	15	-10	16	-23	29	-6	15	-36
Quảng Nam	Tam Kỳ	13	19	-12	13	-17	27	-16	10	-26
	Cù Lao Chàm	20	15	-12	8	-8	20	-18	7	-14
Quảng Ngãi	TP. Quảng Ngãi	26	15	-13	5	2	16	-20	6	-1
	Lý Sơn	19	7	-11	0	11	15	-18	4	11
Bình Định	Phú Mỹ	27	10	-13	1	8	12	-22	5	12
	Quy Nhơn	26	8	-13	0	10	10	-22	4	12
Phú Yên	Tp. Tuy Hòa	35	3	-11	-6	25	4	-23	-5	32
Khánh Hòa	TP. Nha Trang	26	3	-11	-1	19	9	-22	3	22
	Trường Sa	30	1	-15	1	25	7	-25	5	29
Ninh Thuận	TP. PR-Tháp Chàm	29	-2	-15	-5	24	4	-25	-1	28
Bình Thuận	TP. Phan Thiết	55	8	-9	6	31	11	-18	12	37
	Phú Quý	28	2	-11	6	26	11	-20	11	36
Bà Rịa Vũng Tàu	Vũng Tàu	27	7	-15	2	24	14	-26	8	35
	Côn Đảo	43	20	-11	9	26	14	-29	9	35
TPHCM	Cần Giờ	42	22	-18	7	30	16	-32	6	37
Tiền Giang	Gò Công Tây	30	16	-19	6	21	20	-34	8	28
Bến Tre	Ba Tri	7	64	-64	39	-8	61	-78	44	4
Trà Vinh	Duyên Hải	-10	77	-88	43	-20	75	-91	50	0
Sóc Trăng	Tân Phú	18	37	-32	14	26	31	-49	16	25
Bạc Liêu	TP. Bạc Liêu	-40	81	-121	38	-34	85	-96	52	3
Cà Mau	Năm Căn	-49	93	-129	40	-38	94	-98	49	6
	Trần Văn Thời	-34	95	-103	25	-18	89	-80	20	20
Kiên Giang	Rạch Giá	-44	119	-108	60	-29	102	-105	41	0
	Phú Quốc	-68	132	-113	62	-30	109	-117	43	0
	Thổ Chu	-62	128	-111	43	-23	106	-107	30	8

Vùng Biển	Độ cao sóng biển dự báo trong 48 giờ		
	Độ cao sóng lớn nhất (m)	Hướng thịnh hành	Ghi chú
Bắc vịnh Bắc Bộ	0.3 - 1.1	Nam	
Nam vịnh Bắc Bộ	0.5 - 1.0	Đông Nam, Đông	
Quảng Trị đến Quảng Ngãi	0.4 - 0.9	Đông Nam	
Bình Định đến Ninh Thuận	0.2 - 0.4	Đông	
Bình Thuận đến Cà Mau	0.3 - 0.6	Đông	
Cà Mau đến Kiên Giang	0.3 - 0.7	Đông Nam, Nam, Đông	
Quần đảo Hoàng Sa	0.3 - 0.4	Đông	
Quần đảo Trường Sa	0.3 - 0.5	Đông Bắc, Đông	
Bắc Biển Đông	0.3 - 1.8	Đông Bắc, Đông	
Giữa Biển Đông	0.3 - 0.6	Đông Bắc	
Nam Biển Đông	0.3 - 0.6	Đông Bắc, Đông	

Tin phát lúc: 13 giờ 00

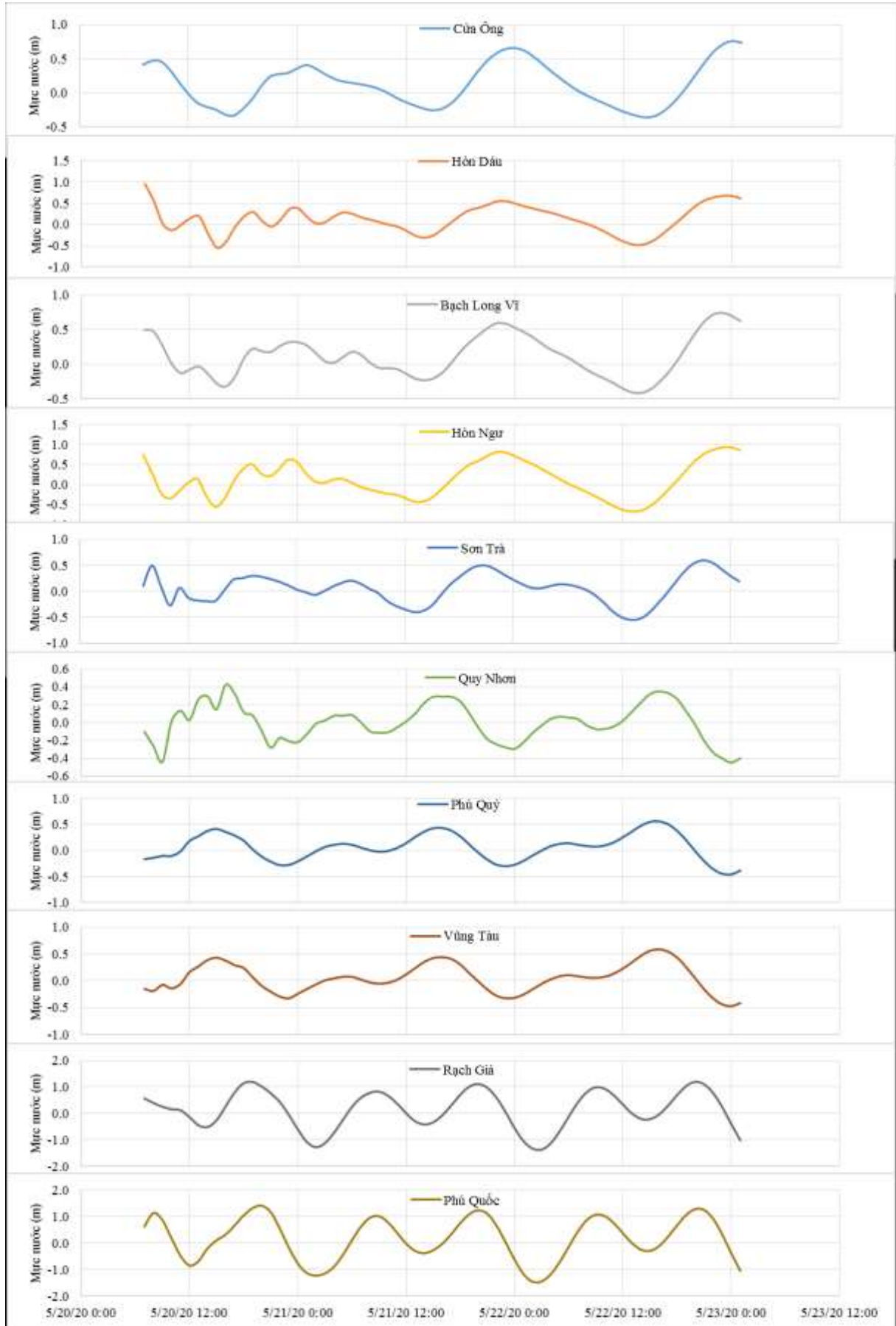
Thời điểm phát tin dự báo tiếp theo: 13 giờ 00 ngày 21/05/2020

Người xây dựng bản tin: Nguyễn Thị Hạnh

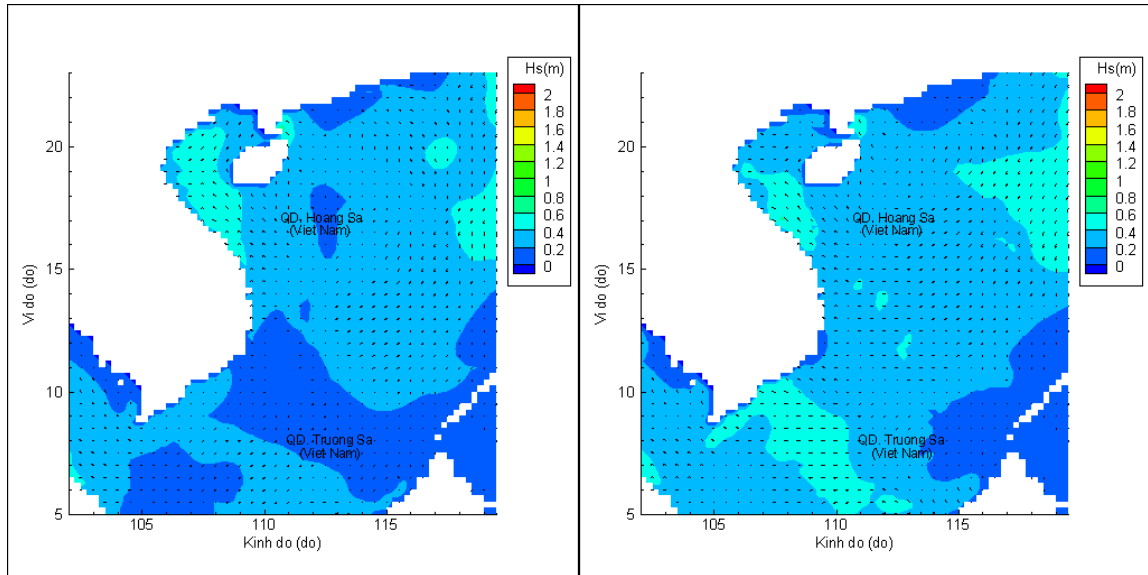
Người soát bản tin: Lê Quốc Huy

Biến trình mực nước tổng cộng tại 10 trạm Hải văn

(Cửa Ông, Hòn Dấu, Bạch Long Vĩ, Hòn Ngur, Sơn Trà, Quy Nhơn, Phú Quý, Vũng Tàu, Rạch Giá, Phú Quốc)

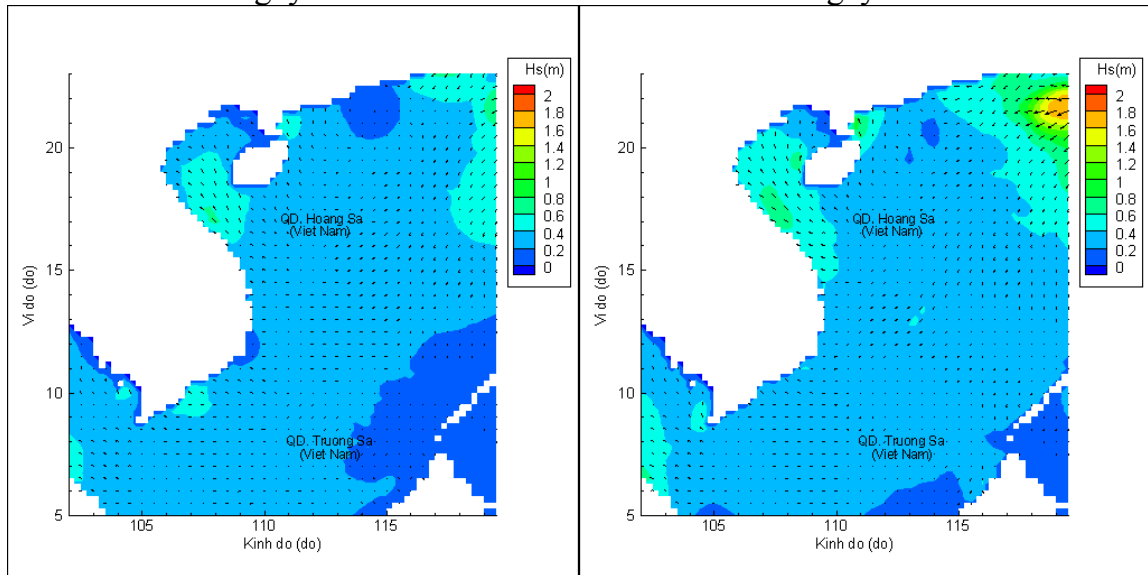


Phân bố độ cao sóng ven bờ và ngoài khơi biển Việt Nam



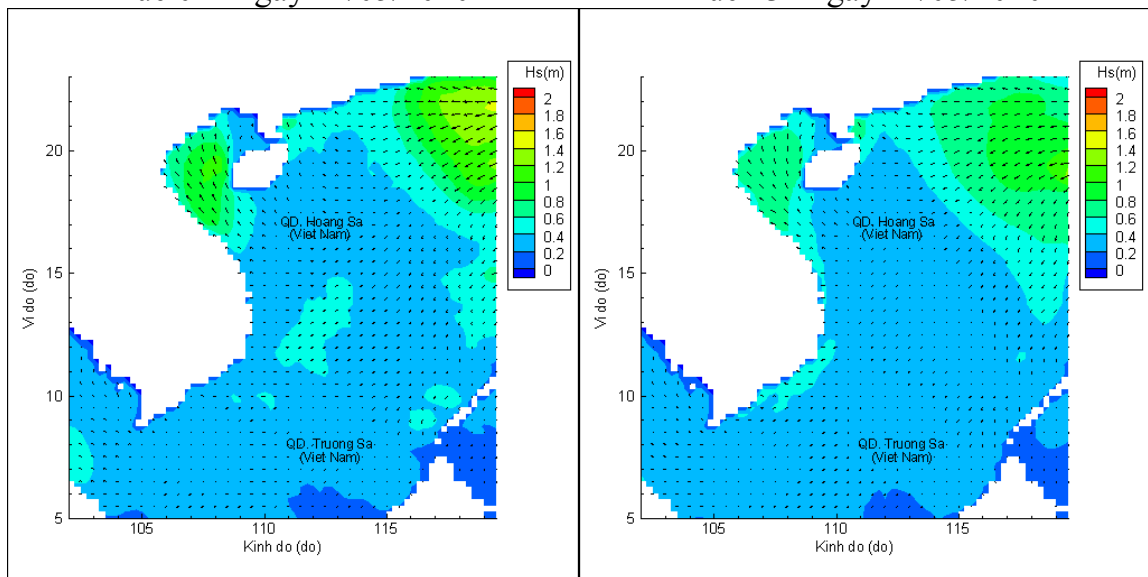
Lúc 13h ngày 20/05/2020

Lúc 19h ngày 20/05/2020



Lúc 01h ngày 21/05/2020

Lúc 13h ngày 21/05/2020



Lúc 01h ngày 22/05/2020

Lúc 13h ngày 22/05/2020