

BẢN TIN DỰ BÁO MỨC NƯỚC VÀ SÓNG BIỂN

(Lúc 13 giờ – 06Z ngày 21/05/2020)

Tỉnh/ TP	Huyện	Mức nước tổng cộng dự báo trong 48 giờ (cm)								
		21/05		22/05				23/05		
		13h	19h	1h	7h	13h	19h	1h	7h	13h
Quảng Ninh	Đầm Hà	7	1	48	2	-9	9	75	-17	-30
	Cửa Ông	-15	-10	41	12	-19	15	62	2	-32
TP. Hải Phòng	Hòn Dấu	19	29	17	16	-27	34	43	8	-47
	Bạch Long Vĩ	-17	-13	31	44	-15	-8	10	-21	-19
Thái Bình	Thái Thụy	-21	-1	4	50	-12	13	-9	-4	-32
Nam Định	Hải Hậu	-32	3	10	53	-24	23	-15	3	-36
Ninh Bình	Kim Sơn	-39	-32	25	99	-45	-54	6	107	-55
Thanh Hóa	Quảng Xương	-24	-41	37	82	-29	-64	16	89	-39
Nghệ An	Diễn Châu	-6	-43	47	67	-19	-78	23	70	-22
	Hòn Ngư	-9	-56	48	64	-10	-74	26	69	-20
Hà Tĩnh	Thạch Hà	-6	-63	42	59	-10	-71	25	71	-27
Quảng Bình	Quảng Trạch	-15	-50	39	56	-17	-57	29	64	-42
	Quảng Ninh	-5	-63	42	50	2	-73	27	63	-23
Quảng Trị	Gio Linh	-3	-58	52	34	22	-71	33	48	-6
	Cồn Cỏ	3	-61	52	33	21	-75	32	43	-6
Thừa Thiên Huế	Hương Trà	8	-62	51	30	21	-76	29	37	-2
	Phú Lộc	5	-57	45	19	18	-66	28	33	4
TP. Đà Nẵng	Sơn Trà	11	-47	37	10	18	-59	26	20	7
	Hoàng Sa	13	-29	26	-9	25	-37	22	-8	21
Quảng Nam	Tam Kỳ	9	-20	22	-16	18	-28	30	-18	17
	Cù Lao Chàm	5	-11	15	-18	16	-15	23	-24	17
Quảng Ngãi	TP. Quảng Ngãi	3	1	11	-22	12	-4	19	-32	16
	Lý Sơn	2	14	17	-17	11	13	20	-30	17
Bình Định	Phú Mỹ	0	8	7	-24	9	5	16	-36	13
	Quy Nhơn	-1	10	6	-24	8	8	14	-37	13
Phú Yên	Tp. Tuy Hòa	-7	24	1	-24	0	30	8	-40	1
Khánh Hòa	TP. Nha Trang	-2	19	8	-24	7	22	12	-39	14
	Trường Sa	5	32	8	-26	13	35	9	-45	16
Ninh Thuận	TP. PR-Tháp Chàm	-4	25	7	-23	9	34	12	-40	10
Bình Thuận	TP. Phan Thiết	9	36	13	-18	18	39	14	-36	24
	Phú Quý	1	26	10	-24	13	35	14	-42	17
Bà Rịa Vũng Tàu	Vũng Tàu	-3	21	11	-31	9	31	17	-48	13
	Côn Đảo	-4	21	9	-38	1	29	12	-54	6
TPHCM	Cần Giờ	-6	23	8	-41	-3	34	12	-54	0
Tiền Giang	Gò Công Tây	0	19	18	-39	9	27	23	-57	13
Bến Tre	Ba Tri	29	-14	50	-88	32	3	52	-100	29
Trà Vinh	Duyên Hải	38	-23	61	-99	34	1	59	-107	26
Sóc Trăng	Tân Phú	7	12	14	-48	5	26	25	-67	10
Bạc Liêu	TP. Bạc Liêu	41	-29	70	-106	32	3	66	-109	14
Cà Mau	Năm Căn	43	-36	77	-108	28	2	70	-107	2
	Trần Văn Thời	20	-28	67	-89	0	9	62	-88	-29
Kiên Giang	Rạch Giá	50	-45	82	-107	27	-5	75	-106	-2
	Phú Quốc	61	-50	86	-107	27	-4	82	-105	-4
	Thổ Chu	52	-40	80	-100	16	-6	82	-93	-18

Vùng Biển	Độ cao sóng biển dự báo trong 48 giờ		
	Độ cao sóng lớn nhất (m)	Hướng thịnh hành	Ghi chú
Bắc vịnh Bắc Bộ	0.3 - 2.0	Nam, Tây Nam	Cảnh báo
Nam vịnh Bắc Bộ	0.5 - 1.1	Đông Nam, Nam	
Quảng Trị đến Quảng Ngãi	0.5 - 1.7	Nam, Đông Nam	
Bình Định đến Ninh Thuận	0.8 - 2.0	Nam, Tây Nam	Cảnh báo
Bình Thuận đến Cà Mau	0.3 - 0.9	Tây Nam	
Cà Mau đến Kiên Giang	0.3 - 1.1	Tây	
Quần đảo Hoàng Sa	1.1 - 1.8	Nam, Tây Nam	
Quần đảo Trường Sa	0.4 - 1.2	Nam, Đông Nam	
Bắc Biển Đông	0.9 - 2.8	Tây Nam	Cảnh báo
Giữa Biển Đông	0.5 - 1.6	Tây Nam, Nam	
Nam Biển Đông	0.4 - 1.5	Tây Nam	

Tin phát lúc: 13 giờ 00

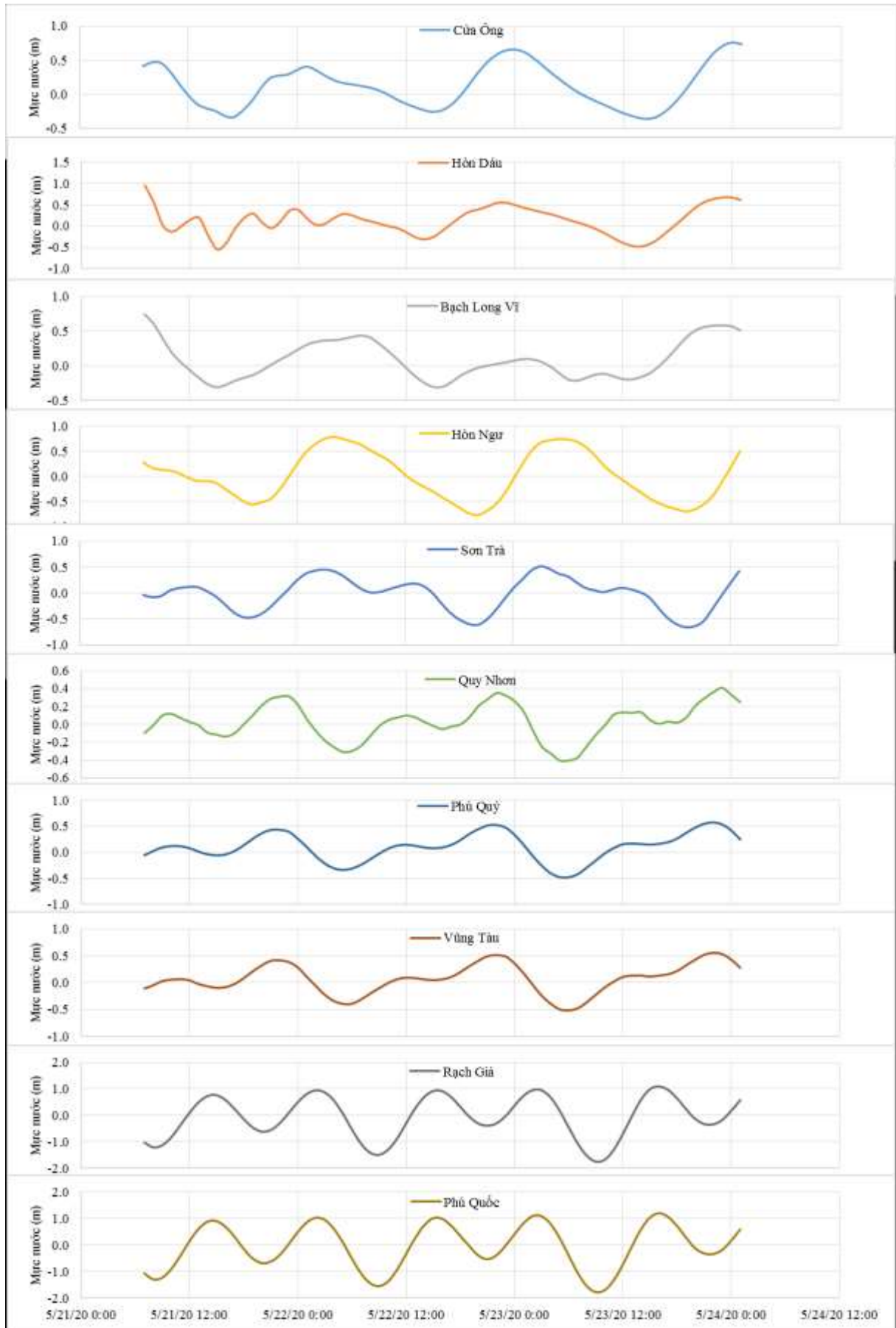
Thời điểm phát tin dự báo tiếp theo: 13 giờ 00 ngày 22/05/2020

Người xây dựng bản tin: Lê Đức Quyền

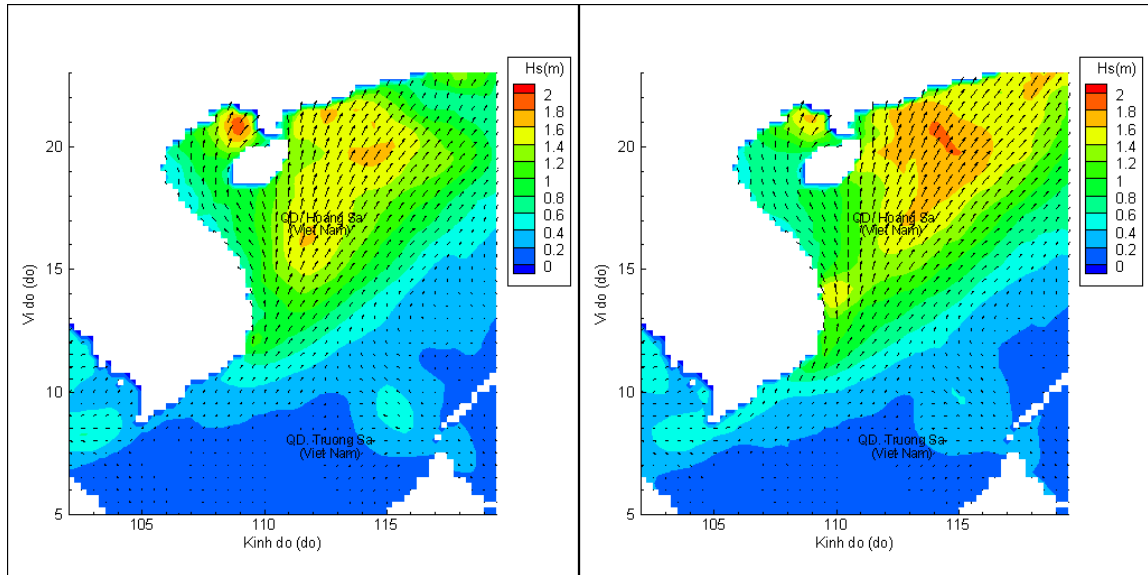
Người soát bản tin: Lê Quốc Huy

Biến trình mực nước tổng cộng tại 10 trạm Hải văn

(Cửa Ông, Hòn Dấu, Bạch Long Vĩ, Hòn Ngự, Sơn Trà, Quy Nhơn, Phú Quý, Vũng Tàu, Rạch Giá, Phú Quốc)

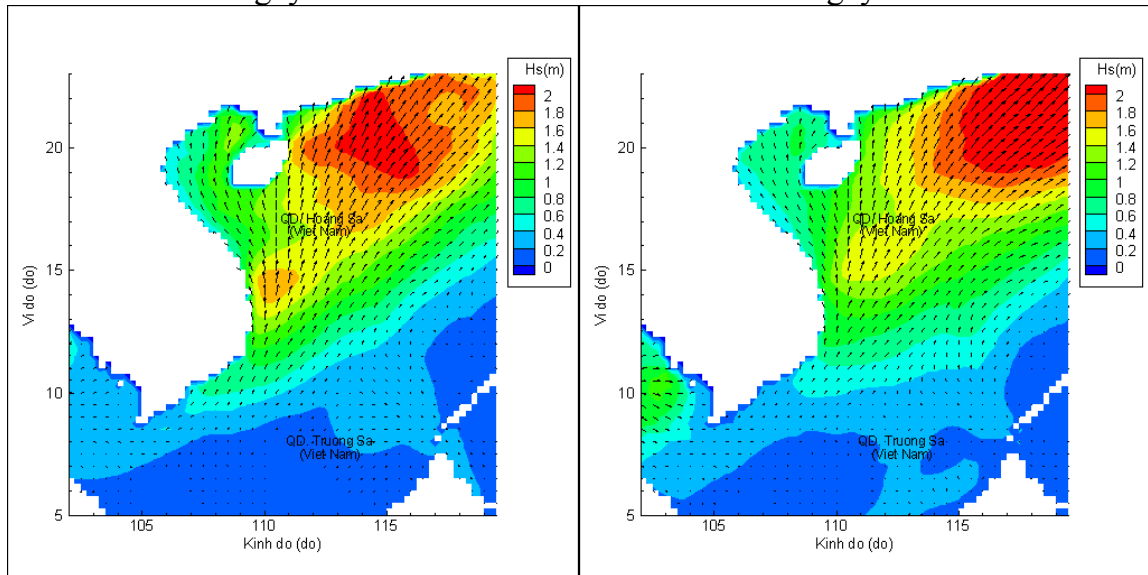


Phân bố độ cao sóng ven bờ và ngoài khơi biển Việt Nam



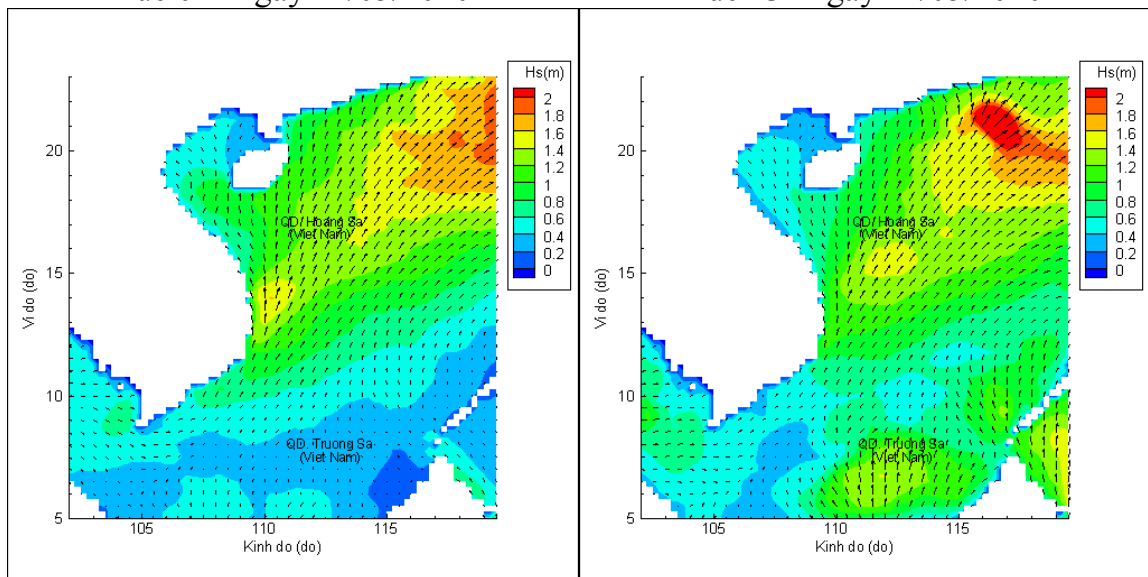
Lúc 13h ngày 21/05/2020

Lúc 19h ngày 21/05/2020



Lúc 01h ngày 22/05/2020

Lúc 13h ngày 22/05/2020



Lúc 01h ngày 23/05/2020

Lúc 13h ngày 23/05/2020