

BẢN TIN DỰ BÁO MỨC NƯỚC VÀ SÓNG BIỂN

(Lúc 13 giờ – 06Z ngày 24/05/2020)

Tỉnh/ TP	Huyện	Mức nước tổng cộng dự báo trong 48 giờ (cm)								
		24/05		25/05				26/05		
		13h	19h	1h	7h	13h	19h	1h	7h	13h
Quảng Ninh	Đầm Hà	-105	26	184	-16	-118	1	179	-5	-162
	Cửa Ông	-106	31	162	-3	-112	6	165	-2	-140
TP. Hải Phòng	Hòn Dấu	-113	40	148	0	-117	11	154	10	-130
	Bạch Long Vĩ	-96	44	142	-22	-109	22	151	-15	-133
Thái Bình	Thái Thụy	-111	42	140	1	-115	12	146	13	-123
Nam Định	Hải Hậu	-106	52	122	4	-112	17	128	6	-112
Ninh Bình	Kim Sơn	-106	57	119	6	-110	17	124	3	-106
Thanh Hóa	Quảng Xương	-103	53	108	7	-107	13	114	7	-97
Nghệ An	Diễn Châu	-92	43	89	9	-97	2	96	7	-81
	Hòn Ngư	-88	42	85	9	-95	5	93	7	-80
Hà Tĩnh	Thạch Hà	-80	39	72	13	-87	6	80	11	-71
Quảng Bình	Quảng Trạch	-71	42	31	23	-73	14	41	17	-63
	Quảng Ninh	-56	44	9	25	-56	20	16	16	-46
Quảng Trị	Gio Linh	-40	45	-10	22	-38	29	-6	13	-31
	Cồn Cỏ	-40	50	-9	19	-39	34	-4	10	-34
Thừa Thiên Huế	Hương Trà	-21	42	-28	19	-17	33	-26	9	-15
	Phú Lộc	-6	36	-43	15	-2	35	-45	5	0
TP. Đà Nẵng	Sơn Trà	7	32	-52	11	9	36	-57	3	13
	Hoàng Sa	35	39	-62	-7	35	52	-67	-17	28
Quảng Nam	Tam Kỳ	24	33	-64	8	25	42	-72	-2	26
	Cù Lao Chàm	19	34	-59	9	21	41	-65	0	21
Quảng Ngãi	TP. Quảng Ngãi	29	39	-72	6	32	49	-80	-5	29
	Lý Sơn	31	38	-68	4	33	49	-75	-6	29
Bình Định	Phú Mỹ	34	36	-74	3	37	52	-79	-7	35
	Quy Nhơn	34	38	-76	3	40	60	-82	-13	35
Phú Yên	Tp. Tuy Hòa	27	32	-78	-2	34	49	-84	-17	30
Khánh Hòa	TP. Nha Trang	30	41	-80	-3	35	59	-77	-8	41
	Trường Sa	33	49	-77	-8	36	62	-77	-19	34
Ninh Thuận	TP. PR-Tháp Chàm	27	50	-86	0	31	66	-84	-7	42
Bình Thuận	TP. Phan Thiết	13	75	-121	-8	27	80	-101	-38	45
	Phú Quý	27	57	-91	-5	32	69	-88	-19	37
Bà Rịa Vũng Tàu	Vũng Tàu	53	71	-80	-80	80	57	-43	-136	108
	Côn Đảo	62	61	-46	-110	84	55	-7	-155	102
TPHCM	Cần Giờ	55	69	-70	-85	88	51	-33	-145	115
Tiền Giang	Gò Công Tây	56	67	-68	-88	90	48	-29	-149	118
Bến Tre	Ba Tri	60	57	-59	-101	94	44	-20	-160	123
Trà Vinh	Duyên Hải	71	53	-47	-120	102	43	-6	-176	128
Sóc Trăng	Tân Phú	80	39	-19	-142	107	34	23	-190	127
Bạc Liêu	TP. Bạc Liêu	88	22	24	-171	101	24	58	-205	107
Cà Mau	Năm Căn	65	31	37	-154	63	37	62	-176	60
	Trần Văn Thời	5	34	14	-48	-7	37	34	-65	4
Kiên Giang	Rạch Giá	-11	31	-1	15	-28	40	22	-14	-9
	Phú Quốc	-21	9	20	9	-33	4	30	8	-28
	Thổ Chu	-14	6	12	-1	-26	7	19	3	-20

Vùng Biển	Độ cao sóng biển dự báo trong 48 giờ		
	Độ cao sóng lớn nhất (m)	Hướng thịnh hành	Ghi chú
Bắc vịnh Bắc Bộ	0.3 - 1.5	Nam, Tây Nam	
Nam vịnh Bắc Bộ	0.5 - 1.3	Nam, Đông Nam	
Quảng Trị đến Quảng Ngãi	0.5 - 1.3	Nam, Đông Nam	
Bình Định đến Ninh Thuận	0.7 - 1.4	Nam, Tây Nam	
Bình Thuận đến Cà Mau	0.3 - 0.7	Nam	
Cà Mau đến Kiên Giang	0.3 - 0.7	Tây Nam, Nam, Đông Nam	
Quần đảo Hoàng Sa	1.2 - 1.3	Nam, Tây Nam	
Quần đảo Trường Sa	0.3 - 0.7	Nam	
Bắc Biển Đông	0.8 - 1.4	Tây Nam, Nam	
Giữa Biển Đông	0.3 - 1.3	Tây Nam	
Nam Biển Đông	0.3 - 0.6	Nam	

Tin phát lúc: 13 giờ 00

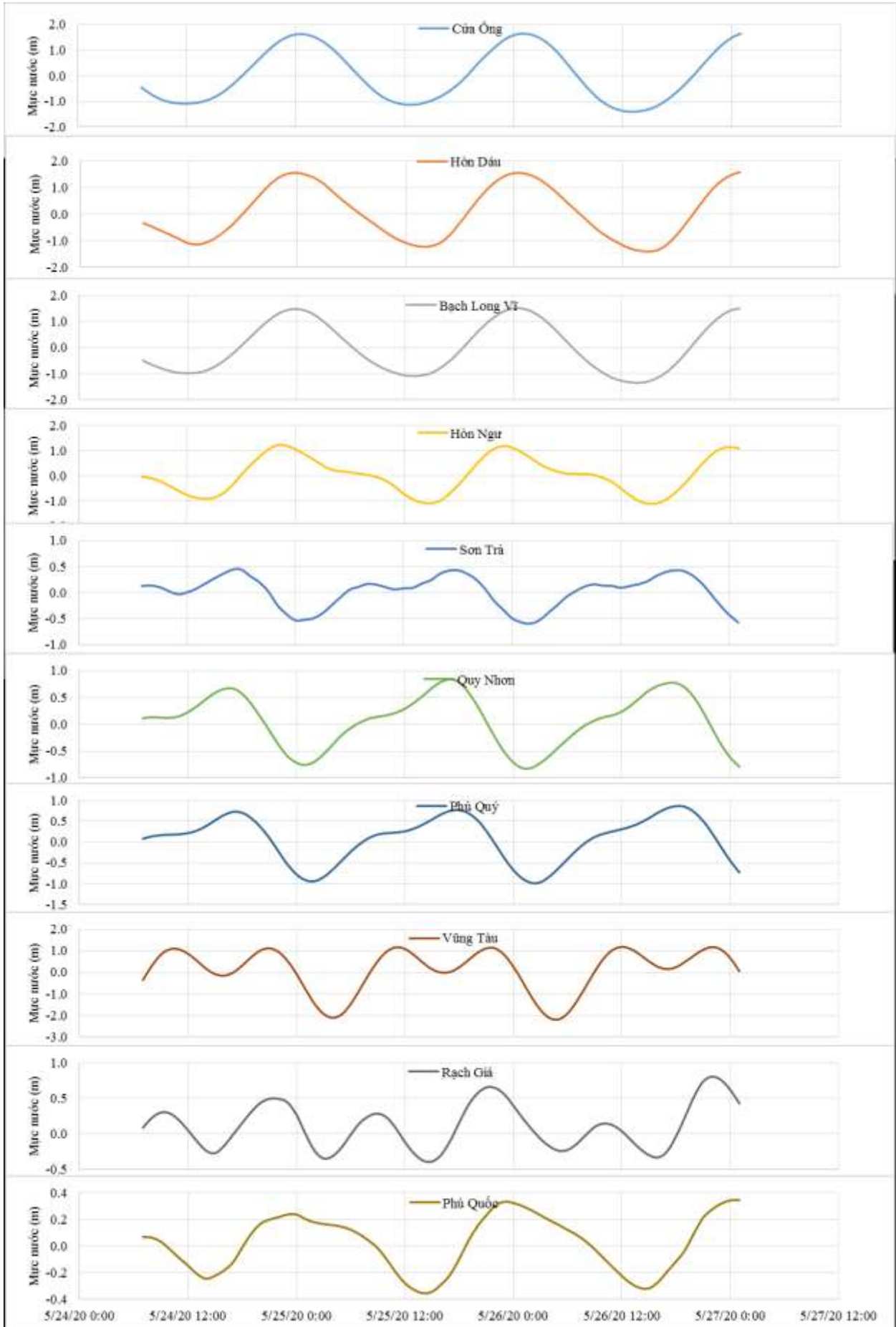
Thời điểm phát tin dự báo tiếp theo: 13 giờ 00 ngày 25/05/2020

Người xây dựng bản tin: Lê Đức Quyền

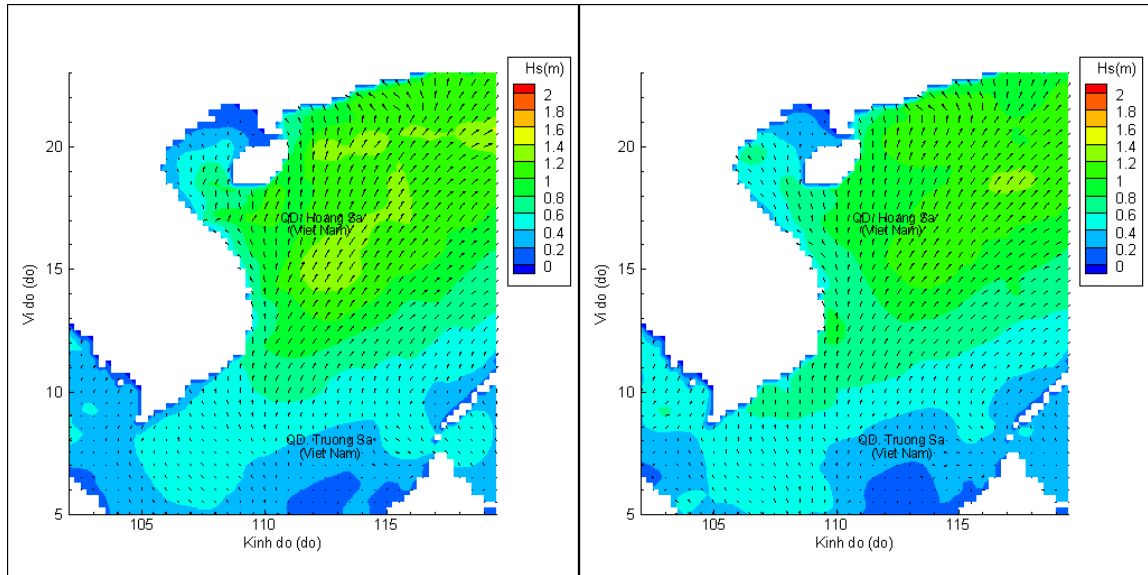
Người soát bản tin: Lê Quốc Huy

Biến trình mực nước tổng cộng tại 10 trạm Hải vãn

(Cửa Ông, Hòn Dấu, Bạch Long Vĩ, Hòn Ngư, Sơn Trà, Quy Nhơn, Phú Quý, Vũng Tàu, Rạch Giá, Phú Quốc)

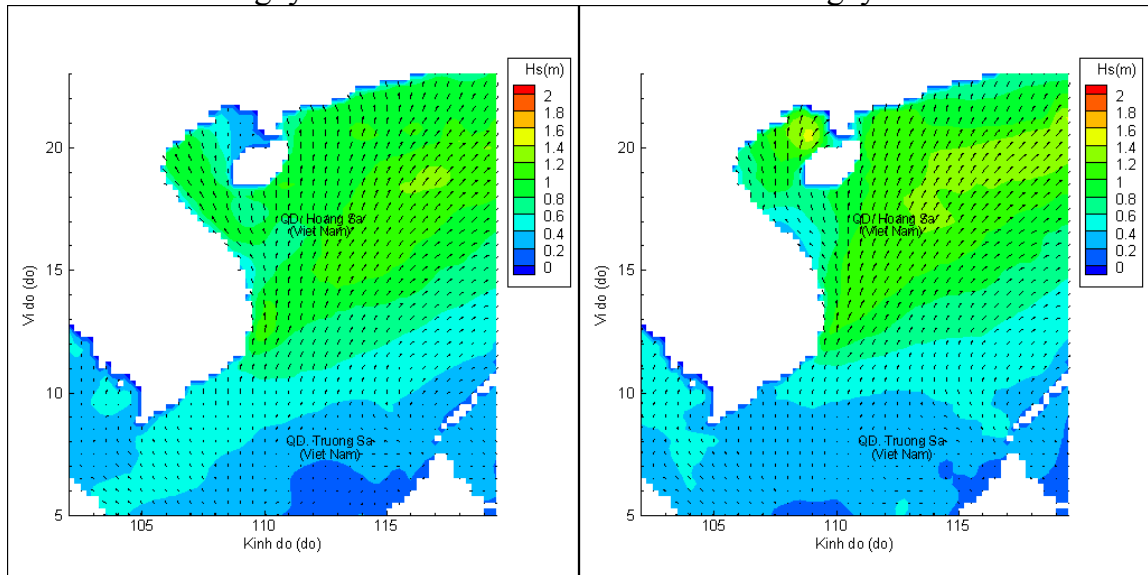


Phân bố độ cao sóng ven bờ và ngoài khơi biển Việt Nam



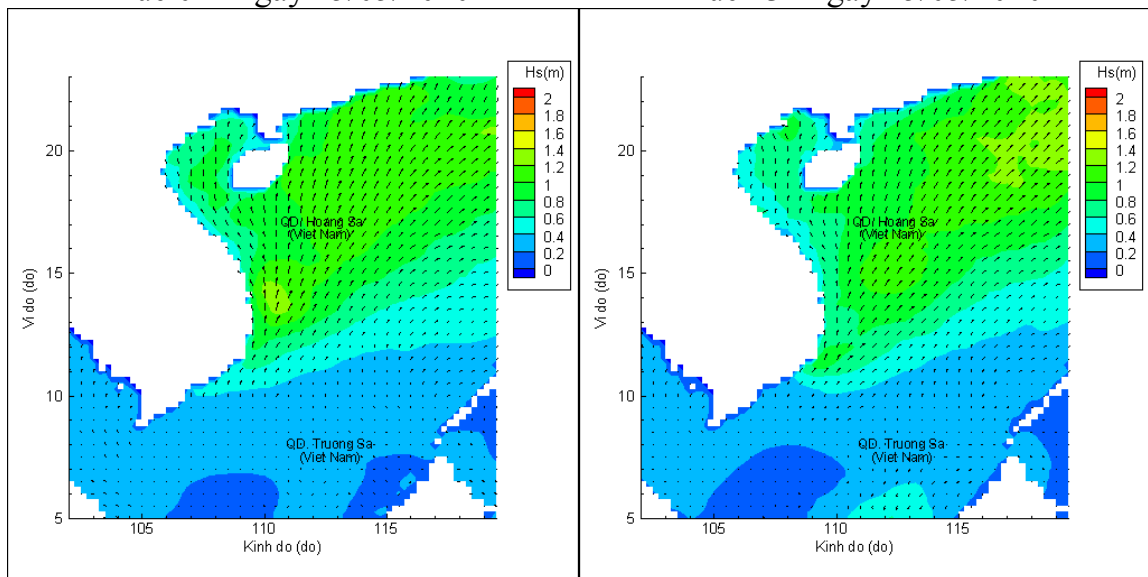
Lúc 13h ngày 24/05/2020

Lúc 19h ngày 24/05/2020



Lúc 01h ngày 25/05/2020

Lúc 13h ngày 25/05/2020



Lúc 01h ngày 26/05/2020

Lúc 13h ngày 26/05/2020