

BẢN TIN DỰ BÁO MỨC NƯỚC VÀ SÓNG BIỂN

(Lúc 13 giờ – 06Z ngày 04/06/2020)

Tỉnh/ TP	Huyện	Mức nước tổng cộng dự báo trong 48 giờ (cm)								
		04/06		05/06				06/06		
		13h	19h	1h	7h	13h	19h	1h	7h	13h
Quảng Ninh	Đầm Hà	4	43	105	-69	-28	61	144	-83	-61
	Cửa Ông	-11	69	69	-48	-36	82	112	-69	-70
TP. Hải Phòng	Hòn Dấu	-33	79	50	-21	-64	88	83	-44	-90
	Bạch Long Vĩ	-10	73	49	-38	-36	84	84	-62	-62
Thái Bình	Thái Thụy	-40	84	39	-13	-69	92	71	-37	-93
Nam Định	Hải Hậu	-44	97	9	-3	-73	101	47	-26	-93
Ninh Bình	Kim Sơn	-48	101	2	3	-74	104	43	-20	-94
Thanh Hóa	Quảng Xương	-52	101	-6	4	-77	99	37	-17	-93
Nghệ An	Diễn Châu	-51	94	-10	6	-77	86	28	-12	-89
	Hòn Ngư	-49	90	-11	5	-74	85	26	-12	-88
Hà Tĩnh	Thạch Hà	-43	79	-12	4	-65	77	20	-8	-82
Quảng Bình	Quảng Trạch	-28	59	-17	5	-51	65	-1	3	-67
	Quảng Ninh	-19	48	-24	9	-39	58	-16	11	-52
Quảng Trị	Gio Linh	-11	36	-30	12	-25	48	-28	14	-34
	Cồn Cỏ	-8	39	-30	11	-22	53	-28	12	-31
Thừa Thiên Huế	Hương Trà	0	22	-31	12	-8	34	-35	15	-12
	Phú Lộc	9	9	-32	11	5	21	-42	17	5
TP. Đà Nẵng	Sơn Trà	17	-1	-31	10	17	13	-48	20	21
	Hoàng Sa	43	-7	-24	4	51	8	-46	7	54
Quảng Nam	Tam Kỳ	25	-8	-33	9	31	5	-53	16	36
	Cù Lao Chàm	23	-4	-31	9	28	9	-49	17	33
Quảng Ngãi	TP. Quảng Ngãi	33	-11	-36	9	39	3	-59	15	43
	Lý Sơn	35	-10	-32	8	41	4	-54	14	46
Bình Định	Phú Mỹ	39	-15	-35	8	44	1	-60	13	52
	Quy Nhơn	49	-13	-35	8	48	13	-57	12	52
Phú Yên	Tp. Tuy Hòa	33	-20	-42	3	42	0	-65	7	46
Khánh Hòa	TP. Nha Trang	37	-7	-40	8	43	10	-66	10	44
	Trường Sa	33	4	-45	16	42	19	-70	16	50
Ninh Thuận	TP. PR-Tháp Chàm	33	1	-49	13	37	18	-77	16	39
Bình Thuận	TP. Phan Thiết	-18	65	-117	59	-8	78	-139	48	5
	Phú Quý	25	15	-59	23	33	30	-85	22	39
Bà Rịa Vũng Tàu	Vũng Tàu	-69	129	-168	70	-22	116	-158	20	28
	Côn Đảo	-37	109	-134	35	2	100	-127	-14	48
TPHCM	Cần Giờ	-74	133	-171	67	-23	119	-156	15	30
Tiền Giang	Gò Công Tây	-77	136	-177	71	-27	118	-161	17	27
Bến Tre	Ba Tri	-74	133	-177	66	-23	103	-162	8	30
Trà Vinh	Duyên Hải	-65	129	-166	54	-11	107	-149	-8	47
Sóc Trăng	Tân Phú	-49	114	-136	25	5	89	-113	-35	64
Bạc Liêu	TP. Bạc Liêu	-12	77	-76	-34	41	51	-48	-93	88
Cà Mau	Năm Căn	9	56	-37	-65	44	45	-17	-110	72
	Trần Văn Thời	-19	59	-32	-8	-16	55	-18	-17	-2
Kiên Giang	Rạch Giá	-25	61	-23	37	-13	42	-1	32	-1
	Phú Quốc	-16	19	13	-1	-31	8	25	8	-30
	Thổ Chu	-8	17	6	-5	-21	12	12	-2	-22

Vùng Biển	Độ cao sóng biển dự báo trong 48 giờ		
	Độ cao sóng lớn nhất (m)	Hướng thịnh hành	Ghi chú
Bắc vịnh Bắc Bộ	0.3 - 1.8	Nam, Tây Nam	
Nam vịnh Bắc Bộ	0.6 - 1.5	Đông Nam, Nam	
Quảng Trị đến Quảng Ngãi	0.5 - 1.6	Đông Nam, Nam	
Bình Định đến Ninh Thuận	0.5 - 1.6	Nam, Tây Nam	
Bình Thuận đến Cà Mau	0.3 - 0.9	Tây Nam	
Cà Mau đến Kiên Giang	0.3 - 1.2	Tây, Tây Nam	
Quần đảo Hoàng Sa	1.1 - 1.3	Nam	
Quần đảo Trường Sa	0.3 - 0.5	Đông Nam, Đông	
Bắc Biển Đông	0.3 - 1.5	Tây Nam, Nam	
Giữa Biển Đông	0.3 - 1.1	Nam, Đông Nam, Tây Nam	
Nam Biển Đông	0.3 - 0.8	Đông Nam, Đông	

Tin phát lúc: 13 giờ 00

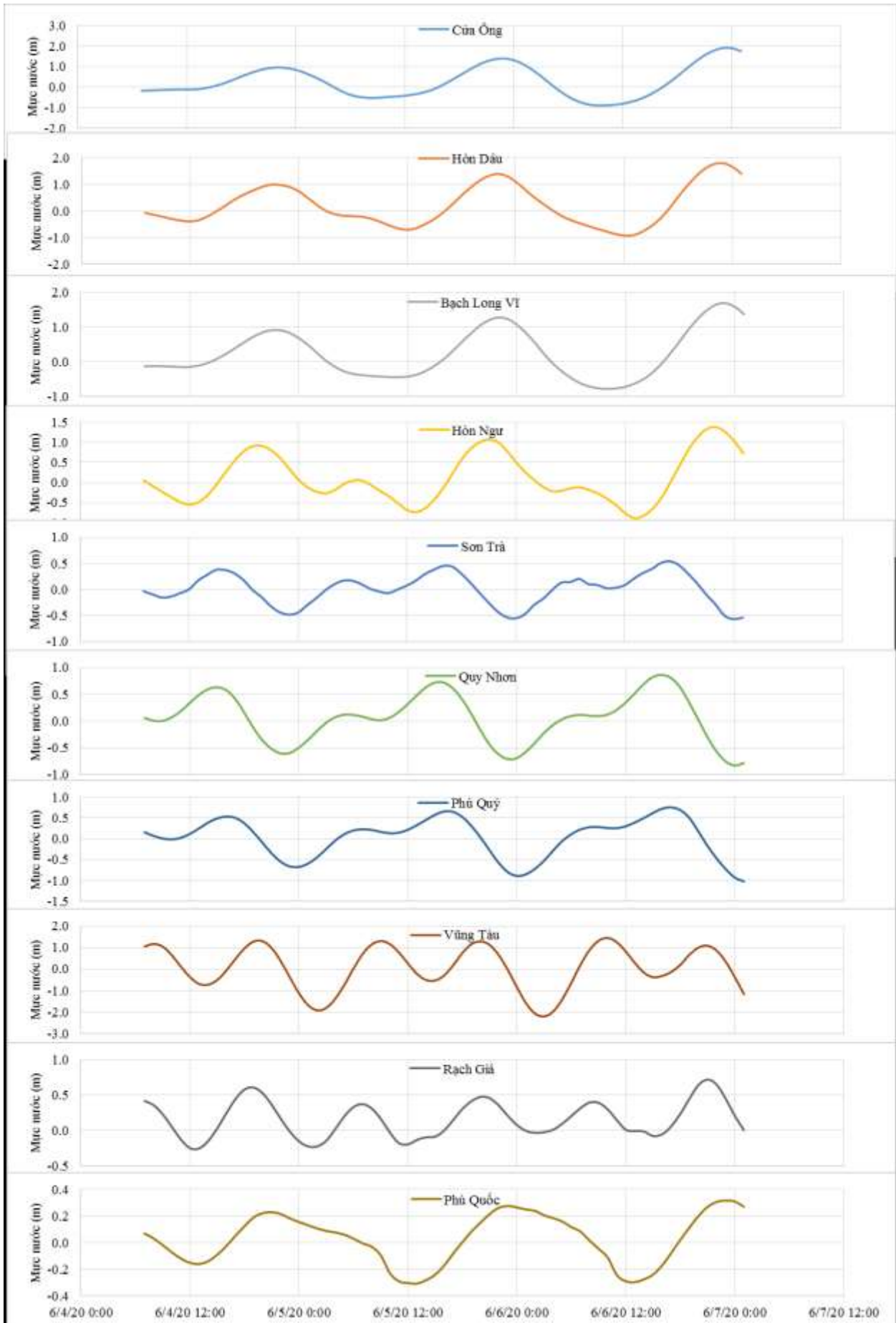
Thời điểm phát tin dự báo tiếp theo: 13 giờ 00 ngày 05/06/2020

Người xây dựng bản tin: Lê Đức Quyền

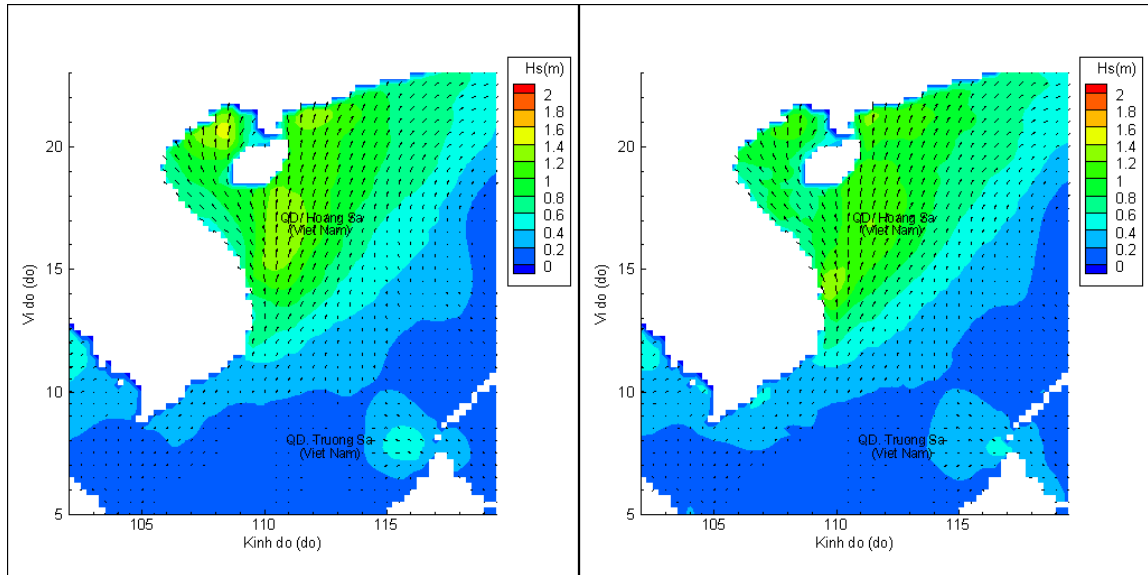
Người soát bản tin: Lê Quốc Huy

Biến trình mực nước tổng cộng tại 10 trạm Hải văn

(Cửa Ông, Hòn Dấu, Bạch Long Vĩ, Hòn Ngự, Sơn Trà, Quy Nhơn, Phú Quý, Vũng Tàu, Rạch Giá, Phú Quốc)

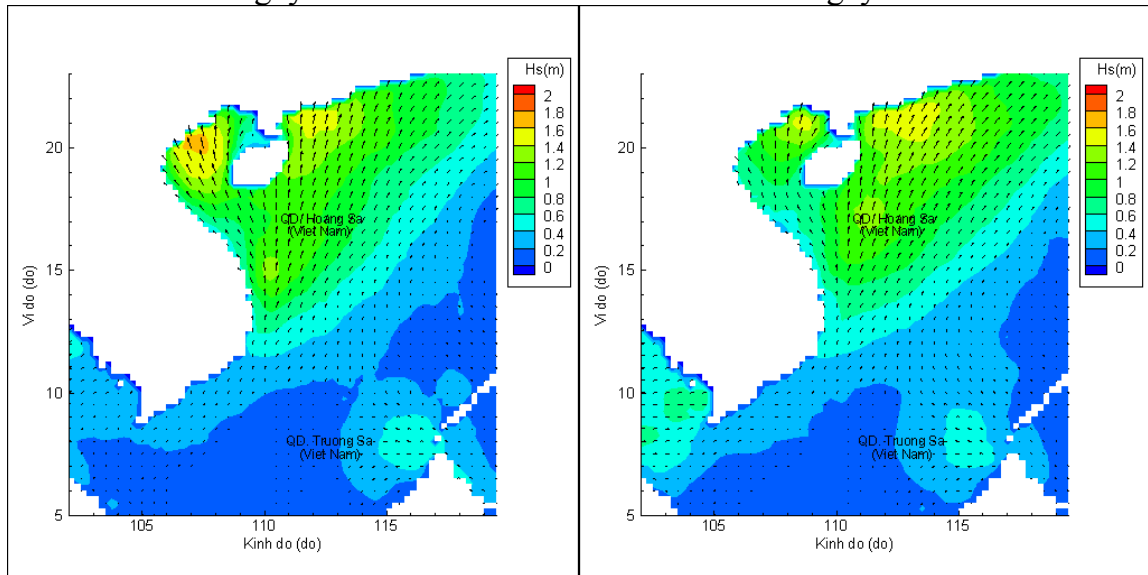


Phân bố độ cao sóng ven bờ và ngoài khơi biển Việt Nam



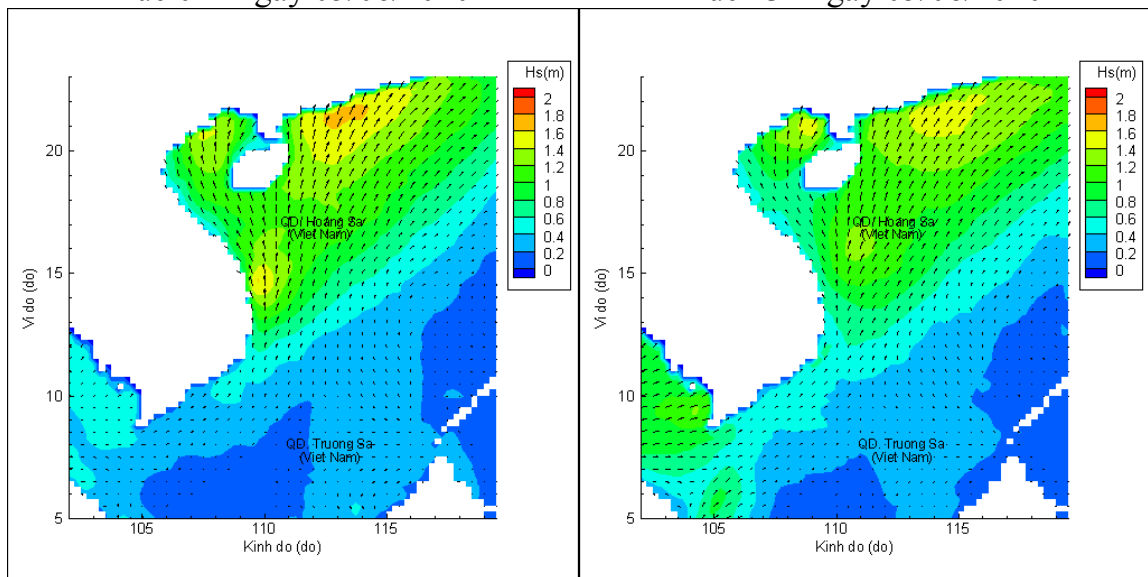
Lúc 13h ngày 04/06/2020

Lúc 19h ngày 04/06/2020



Lúc 01h ngày 05/06/2020

Lúc 13h ngày 05/06/2020



Lúc 01h ngày 06/06/2020

Lúc 13h ngày 06/06/2020