

BẢN TIN DỰ BÁO MỨC NƯỚC VÀ SÓNG BIỂN

(Lúc 13 giờ – 06Z ngày 06/06/2020)

Tỉnh/ TP	Huyện	Mức nước tổng cộng dự báo trong 48 giờ (cm)								
		06/06		07/06				08/06		
		13h	19h	1h	7h	13h	19h	1h	7h	13h
Quảng Ninh	Đầm Hà	-79	63	199	-77	-126	43	232	-28	-150
	Cửa Ông	-95	79	168	-59	-127	50	200	-20	-142
TP. Hải Phòng	Hòn Dấu	-111	91	143	-47	-141	56	181	-19	-141
	Bạch Long Vĩ	-81	94	143	-69	-117	63	181	-37	-131
Thái Bình	Thái Thụy	-114	92	132	-41	-139	55	171	-18	-135
Nam Định	Hải Hậu	-119	100	106	-33	-133	59	144	-13	-125
Ninh Bình	Kim Sơn	-122	99	101	-29	-131	59	138	-11	-118
Thanh Hóa	Quảng Xương	-124	95	92	-28	-129	52	130	-10	-116
Nghệ An	Diễn Châu	-119	82	80	-20	-121	40	114	-5	-104
	Hòn Ngư	-115	81	74	-19	-118	40	109	-5	-102
Hà Tĩnh	Thạch Hà	-107	75	60	-13	-109	38	90	6	-96
Quảng Bình	Quảng Trạch	-90	65	24	3	-91	42	43	22	-85
	Quảng Ninh	-72	61	3	13	-70	44	16	25	-66
Quảng Trị	Gio Linh	-51	54	-18	15	-50	46	-9	22	-46
	Cồn Cỏ	-48	61	-17	12	-49	53	-7	19	-47
Thừa Thiên Huế	Hương Trà	-27	43	-34	15	-25	43	-32	19	-22
	Phú Lộc	-7	33	-49	14	-4	38	-52	15	1
TP. Đà Nẵng	Sơn Trà	10	26	-56	13	15	36	-64	12	16
	Hoàng Sa	51	28	-66	0	49	50	-71	-4	42
Quảng Nam	Tam Kỳ	29	20	-68	13	31	36	-78	9	32
	Cù Lao Chàm	24	23	-63	13	28	37	-71	11	28
Quảng Ngãi	TP. Quảng Ngãi	40	22	-78	11	39	44	-87	7	39
	Lý Sơn	41	23	-73	10	42	44	-81	6	41
Bình Định	Phú Mỹ	46	25	-78	8	43	47	-86	3	39
	Quy Nhơn	51	33	-79	5	46	53	-88	0	39
Phú Yên	Tp. Tuy Hòa	41	21	-86	0	44	49	-88	-2	37
Khánh Hòa	TP. Nha Trang	45	34	-84	6	43	55	-87	1	44
	Trường Sa	46	40	-87	5	50	61	-90	-7	48
Ninh Thuận	TP. PR-Tháp Chàm	40	43	-92	12	40	63	-97	1	38
Bình Thuận	TP. Phan Thiết	2	90	-141	20	26	88	-123	-17	46
	Phú Quý	37	51	-99	11	43	67	-100	-5	45
Bà Rịa Vũng Tàu	Vũng Tàu	26	85	-123	-57	83	65	-70	-128	116
	Côn Đảo	41	75	-96	-81	86	60	-48	-138	110
TPHCM	Cần Giờ	26	84	-117	-70	86	59	-62	-142	119
Tiền Giang	Gò Công Tây	23	86	-120	-71	85	57	-62	-145	121
Bến Tre	Ba Tri	23	74	-121	-79	91	46	-62	-154	128
Trà Vinh	Duyên Hải	37	71	-107	-93	103	42	-46	-167	137
Sóc Trăng	Tân Phú	55	48	-70	-117	112	26	-14	-183	139
Bạc Liêu	TP. Bạc Liêu	83	21	-12	-161	118	12	31	-210	126
Cà Mau	Năm Căn	64	26	8	-156	82	31	38	-185	77
	Trần Văn Thời	1	47	-14	-54	3	45	19	-61	6
Kiên Giang	Rạch Giá	-20	60	-14	18	-31	22	19	11	-15
	Phú Quốc	-29	6	17	-3	-47	0	32	9	-33
	Thổ Chu	-23	4	5	-8	-37	5	18	2	-22

Vùng Biển	Độ cao sóng biển dự báo trong 48 giờ		
	Độ cao sóng lớn nhất (m)	Hướng thịnh hành	Ghi chú
Bắc vịnh Bắc Bộ	0.3 - 2.1	Nam, Tây Nam	Cảnh báo
Nam vịnh Bắc Bộ	0.5 - 1.3	Nam, Đông Nam	
Quảng Trị đến Quảng Ngãi	0.5 - 1.3	Nam, Đông Nam	
Bình Định đến Ninh Thuận	1.1 - 1.4	Nam, Tây Nam	
Bình Thuận đến Cà Mau	0.3 - 1.5	Tây Nam	
Cà Mau đến Kiên Giang	0.3 - 1.2	Tây Nam, Tây	
Quần đảo Hoàng Sa	1.3 - 1.6	Nam	
Quần đảo Trường Sa	0.4 - 0.9	Tây	
Bắc Biển Đông	0.4 - 1.7	Tây Nam, Nam	
Giữa Biển Đông	0.3 - 1.2	Tây Nam, Tây	
Nam Biển Đông	0.3 - 1.2	Tây, Tây Nam	

Tin phát lúc: 13 giờ 00

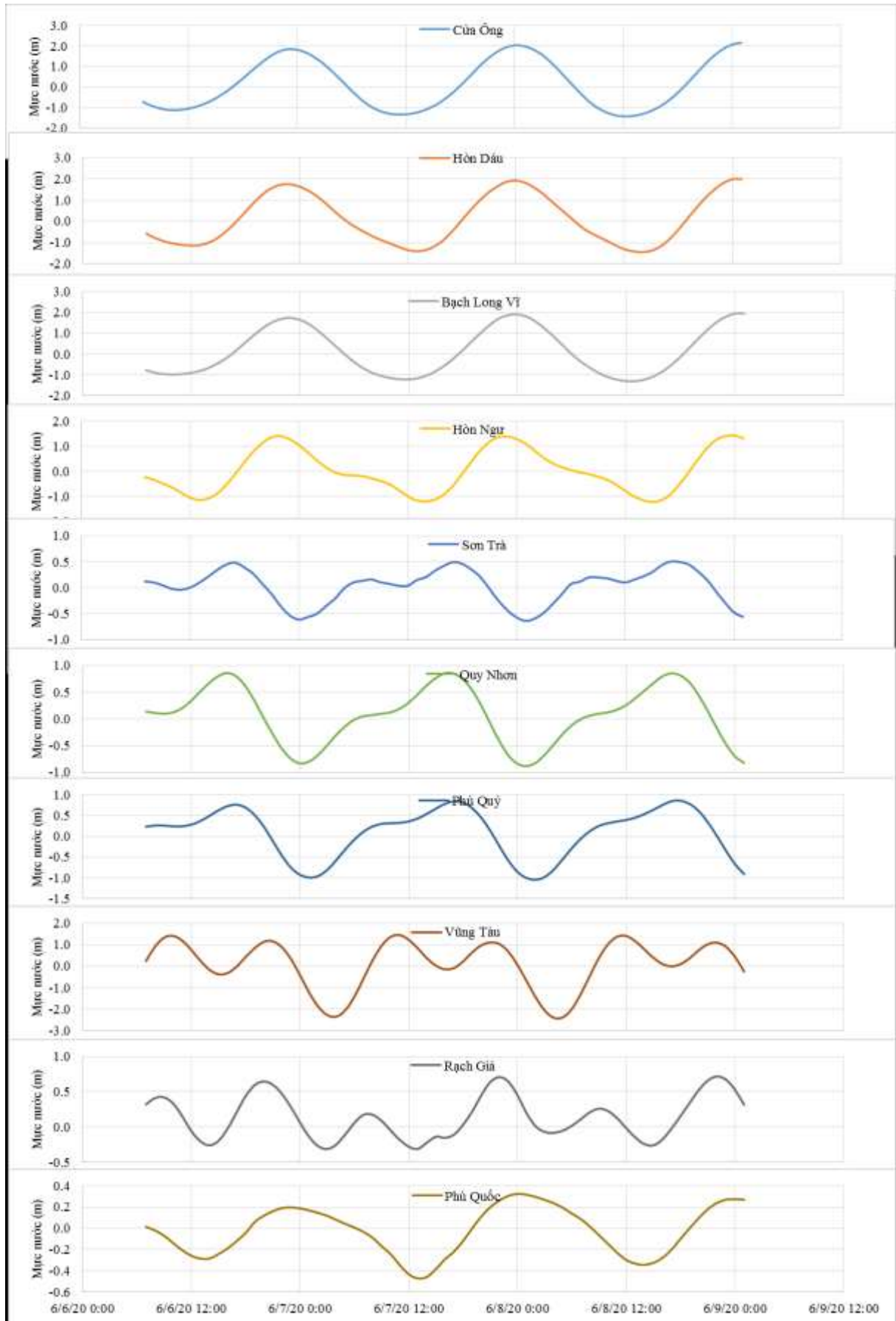
Thời điểm phát tin dự báo tiếp theo: 13 giờ 00 ngày 07/06/2020

Người xây dựng bản tin: Trần Văn Mỹ

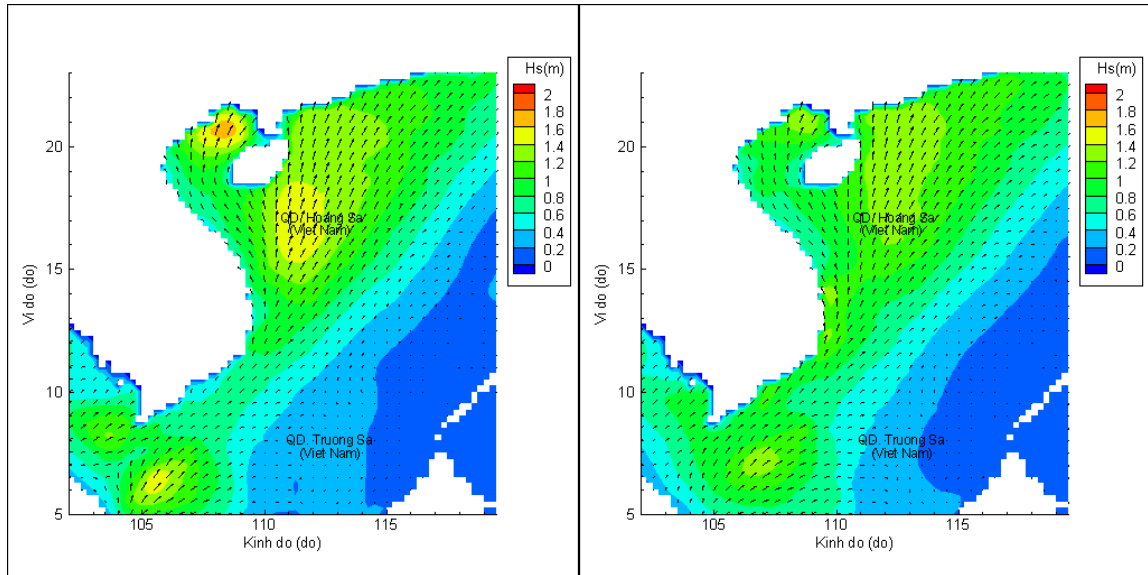
Người soát bản tin: Lê Quốc Huy

Biến trình mực nước tổng cộng tại 10 trạm Hải vãn

(Cửa Ông, Hòn Dấu, Bạch Long Vĩ, Hòn Ngự, Sơn Trà, Quy Nhơn, Phú Quý, Vũng Tàu, Rạch Giá, Phú Quốc)

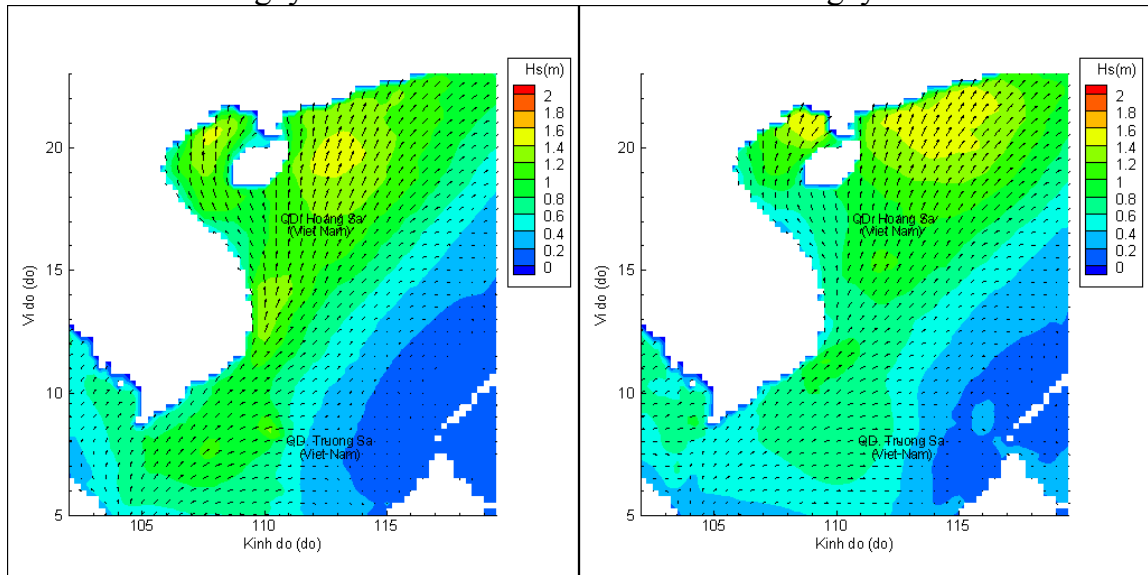


Phân bố độ cao sóng ven bờ và ngoài khơi biển Việt Nam



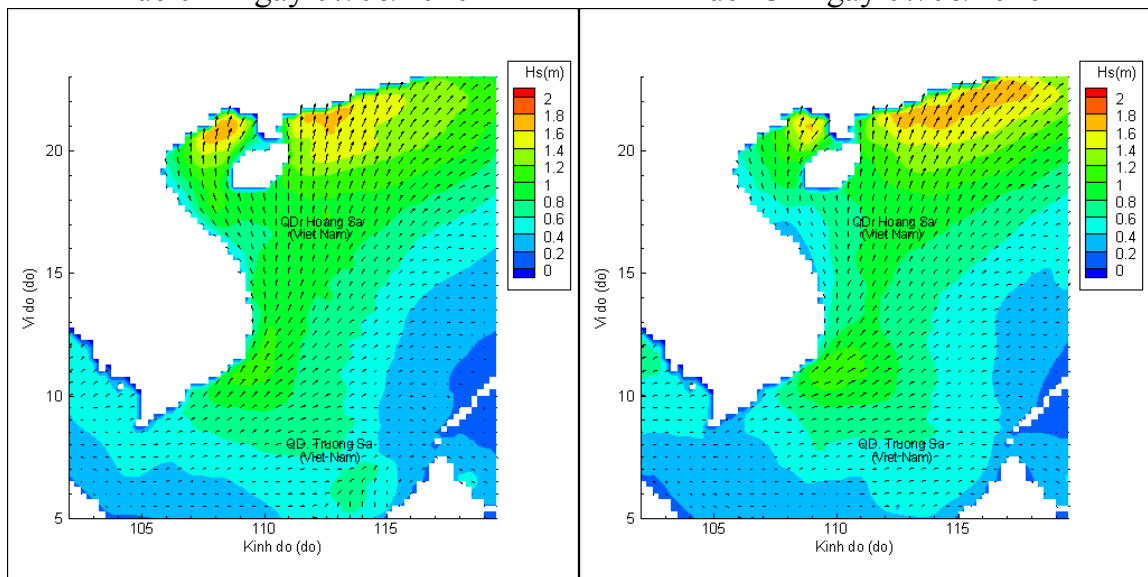
Lúc 13h ngày 06/06/2020

Lúc 19h ngày 06/06/2020



Lúc 01h ngày 07/06/2020

Lúc 13h ngày 07/06/2020



Lúc 01h ngày 08/06/2020

Lúc 13h ngày 08/06/2020