

**BẢN TIN DỰ BÁO NƯỚC DÂNG VÀ SÓNG TRONG BÃO SỐ 1**

(Lúc 07 giờ – 00Z ngày 14/06/2020)

Bảng giá trị nước dâng lớn nhất tại một số điểm ven biển trong bão số 1

Tỉnh	Địa danh	ND lớn nhất		
		Giá trị (cm)	Giờ (h)	Ngày/tháng
Quảng Ninh	Đầm Hà	61	4	15/6
	Cửa Ông	51	4	15/6
Hải Phòng	Hải An	65	2	15/6
	Kiến Thụy	51	1	15/6
	Hòn Dấu	51	1	15/6
	Bạch Long Vĩ	40	3	15/6
Thái Bình	Thái Thụy	51	1	15/6
Nam Định	Hải Hậu	47	1	15/6
Ninh Bình	Kim Sơn	47	0	15/6
Thanh Hóa	Quảng Xương	40	0	15/6
Nghệ An	Diễn Châu	38	1	15/6
	Hòn Ngư	34	0	15/6
Hà Tĩnh	Thạch Hà	32	0	15/6
Quảng Bình	Quảng Trạch	18	23	14/6
	Quảng Ninh	17	12	15/6
Quảng Trị	Gio Linh	18	12	15/6
	Cồn Cỏ	17	12	15/6
Thừa Thiên Huế	Hương Trà	18	12	15/6
	Phú Lộc	15	12	15/6
TP. Đà Nẵng	Liên Chiểu	10	13	15/6
	Sơn Trà	10	13	15/6
	Ngũ Hành Sơn	10	20	14/6
	Hoàng Sa	10	8	16/6

Vùng Biển	Độ cao sóng biển dự báo trong 48 giờ		
	Độ cao sóng (m)	Hướng thịnh hành	Ghi chú
<b>Khu vực ven bờ</b>			
Bắc vịnh Bắc Bộ	0.3 - 2.2	Nam	Cảnh báo
Nam vịnh Bắc Bộ	1.0 - 2.3	Đông Nam, Nam	Cảnh báo
Quảng Trị đến Quảng Ngãi	1.3 - 2.8	Đông Nam, Nam	Cảnh báo
Bình Định đến Ninh Thuận	1.1 - 2.1	Nam	Cảnh báo
Bình Thuận đến Cà Mau	0.3 - 1.3	Nam, Tây Nam	
Cà Mau đến Kiên Giang	0.3 - 1.7	Tây, Tây Nam	
<b>Khu vực ngoài khơi</b>			
Quần đảo Hoàng Sa	2.1 - 2.5	Nam	Cảnh báo
Quần đảo Trường Sa	0.7 - 1.2	Tây Nam, Nam	
Bắc Biển Đông	0.9 - 3.0	Nam, Tây Nam	Cảnh báo
Giữa Biển Đông	0.4 - 2.1	Nam, Tây Nam	Cảnh báo
Nam Biển Đông	0.5 - 1.3	Tây Nam	

**Tin phát lúc: 07 giờ 00**

Thời điểm phát tin dự báo tiếp theo: 13 giờ 00 ngày 14/06/2020

Người xây dựng bản tin: Lê Đức Quyền

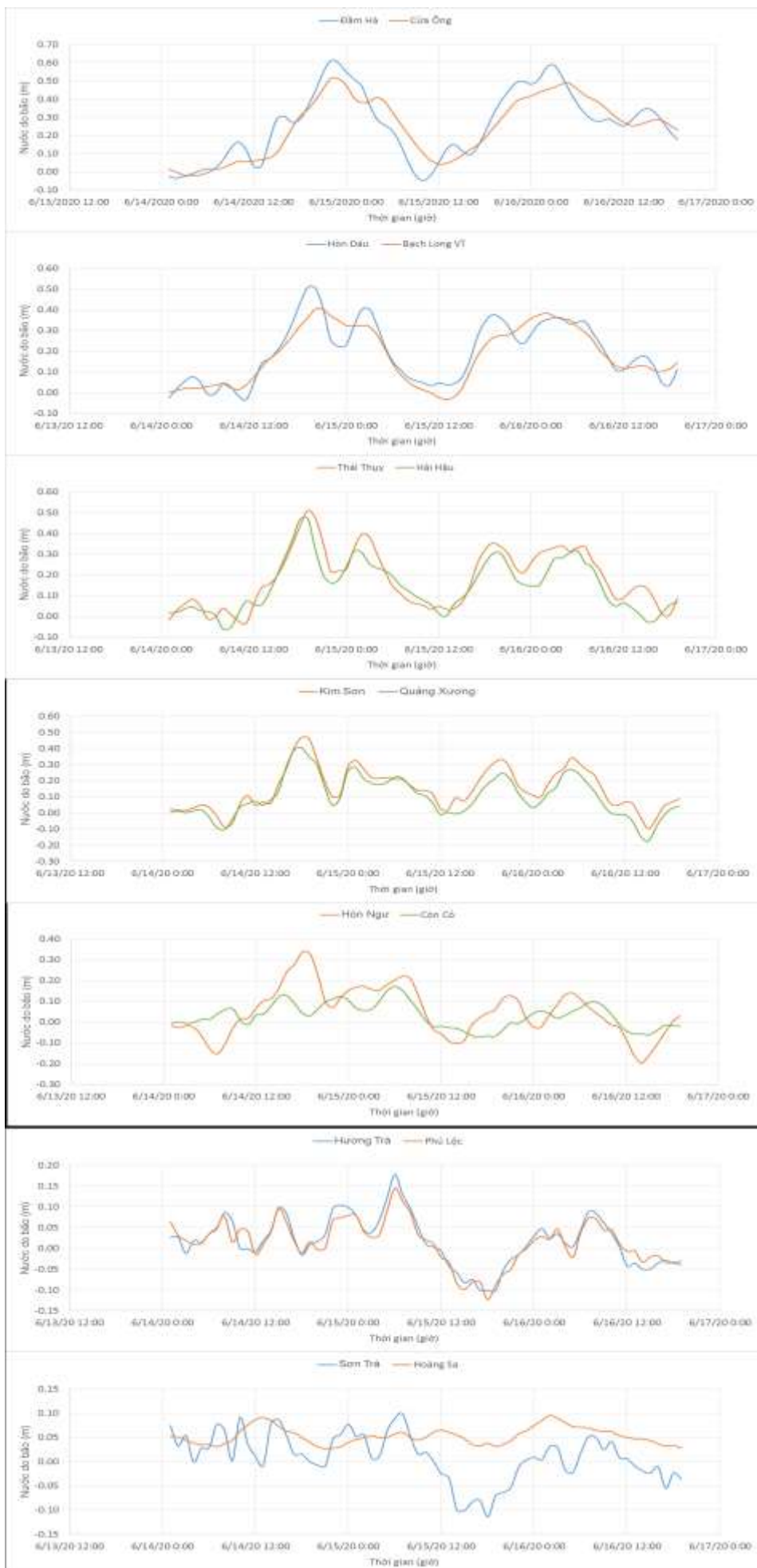
Người soát bản tin: Lê Quốc Huy

**Nhận định:**

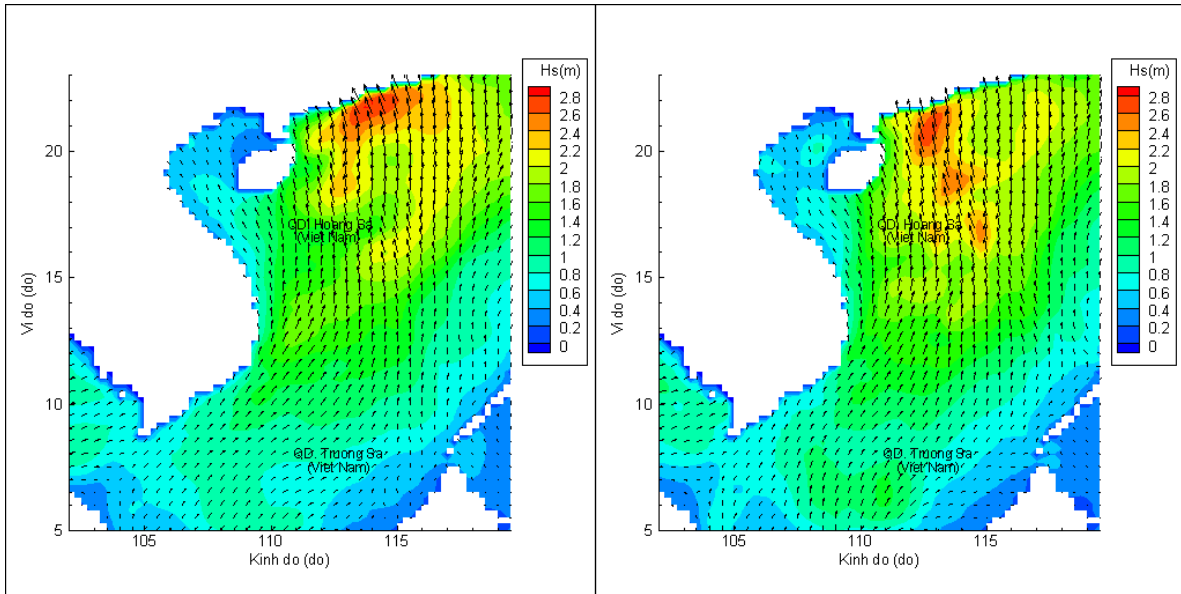
Hồi 07h ngày 14/06/2020, vị trí tâm bão số 1 ở vào khoảng 21,5 độ Vĩ Bắc, 112,0 độ Kinh Đông. Trong 12h tới, bão tiếp tục di chuyển theo hướng Tây Bắc, mỗi giờ đi được khoảng 20 km. Đến 13h ngày 14/06/2020, vị trí tâm bão ở vào khoảng 22,1 độ Vĩ Bắc, 111,3 độ Kinh Đông. Bão đi sâu vào đất liền các tỉnh Quảng Đông - Quảng Tây và suy yếu thành một vùng áp thấp.

Do ảnh hưởng của bão số 1, khu vực Bắc Biển Đông có sóng cao khoảng 3,0 m. Khu vực quần đảo Hoàng Sa, giữa Biển Đông và khu vực ven biển từ Quảng Trị đến Ninh Thuận sóng cao 2,3-2,8 m. Nước dâng do bão lớn nhất khoảng 65 cm tại khu vực ven biển Hải An, Hải Phòng.

## Biến trình nước dâng tại các vị trí ảnh hưởng của bão

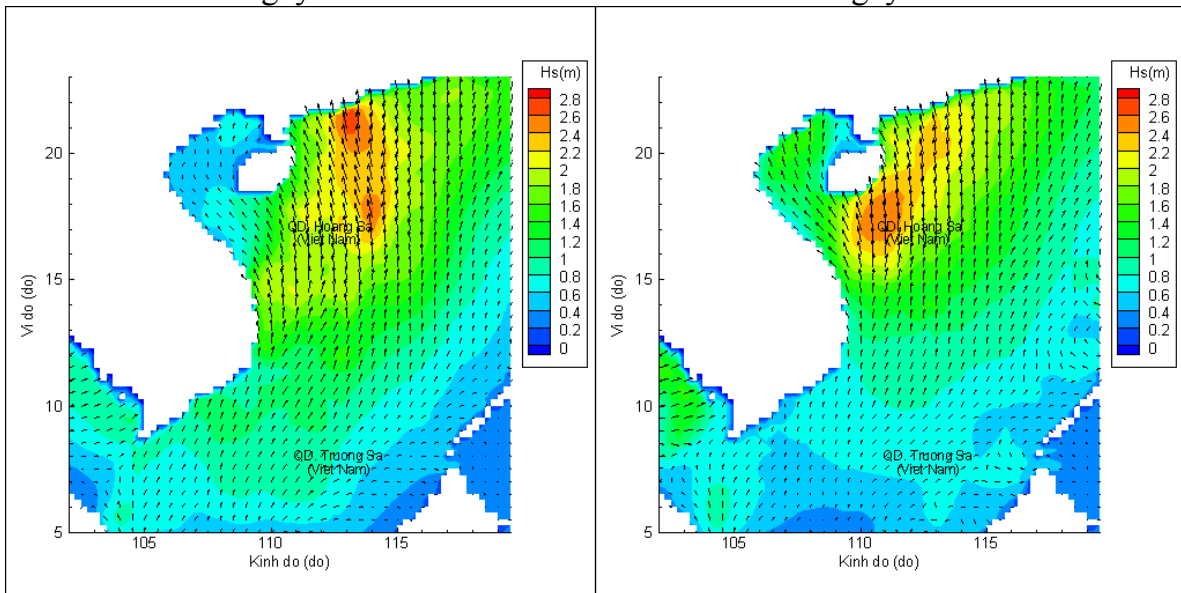


# Phân bố độ cao sóng ven bờ và ngoài khơi biển Việt Nam



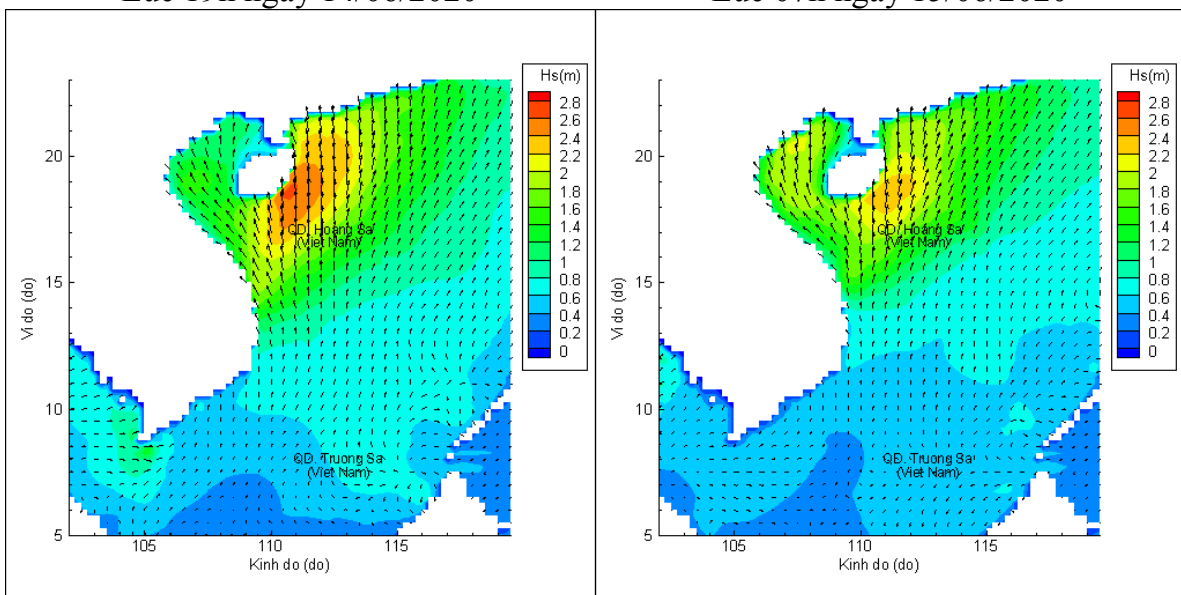
Lúc 07h ngày 14/06/2020

Lúc 13h ngày 14/06/2020



Lúc 19h ngày 14/06/2020

Lúc 07h ngày 15/06/2020



Lúc 19h ngày 15/06/2020

Lúc 07h ngày 16/06/2020