

BẢN TIN DỰ BÁO MỨC NƯỚC VÀ SÓNG BIỂN

(Lúc 13 giờ – 06Z ngày 03/07/2020)

Tỉnh/ TP	Huyện	Mức nước tổng cộng dự báo trong 48 giờ (cm)								
		03/07		04/07				05/07		
		13h	19h	1h	7h	13h	19h	1h	7h	13h
Quảng Ninh	Đầm Hà	-96	104	151	-112	-96	91	188	-103	-118
	Cửa Ông	-82	80	114	-84	-102	97	156	-77	-125
TP. Hải Phòng	Hòn Dấu	-79	134	100	-69	-119	116	132	-55	-138
	Bạch Long Vĩ	-77	117	87	-88	-89	116	126	-78	-109
Thái Bình	Thái Thụy	-81	138	89	-59	-122	119	120	-45	-138
Nam Định	Hải Hậu	-77	102	65	-37	-118	119	96	-31	-136
Ninh Bình	Kim Sơn	-57	89	55	-27	-116	121	93	-25	-136
Thanh Hóa	Quảng Xương	-72	91	53	-22	-114	113	86	-18	-133
Nghệ An	Diễn Châu	-100	110	47	-20	-108	101	71	-3	-116
	Hòn Ngư	-109	108	47	-20	-106	99	68	-3	-115
Hà Tĩnh	Thạch Hà	-99	85	43	-13	-99	88	57	5	-109
Quảng Bình	Quảng Trạch	-27	62	27	-1	-71	65	35	15	-80
	Quảng Ninh	-15	42	12	8	-51	53	16	20	-58
Quảng Trị	Gio Linh	-8	27	-5	12	-28	40	-3	19	-35
	Cồn Cỏ	-4	32	-6	6	-25	46	-4	13	-33
Thừa Thiên Huế	Hương Trà	5	11	-21	12	-3	25	-22	16	-9
	Phú Lộc	18	-3	-34	13	15	13	-39	17	13
TP. Đà Nẵng	Sơn Trà	55	-8	-37	16	30	4	-47	16	30
	Hoàng Sa	70	-17	-47	2	68	1	-57	-1	71
Quảng Nam	Tam Kỳ	57	-17	-47	16	49	-3	-58	16	52
	Cù Lao Chàm	53	-12	-42	15	44	1	-52	16	47
Quảng Ngãi	TP. Quảng Ngãi	66	-23	-52	14	60	-5	-66	12	62
	Lý Sơn	66	-21	-49	12	61	-4	-61	10	64
Bình Định	Phú Mỹ	70	-24	-51	12	67	-5	-65	8	66
	Quy Nhơn	73	-23	-54	11	69	-5	-67	8	66
Phú Yên	Tp. Tuy Hòa	70	-23	-55	9	71	0	-64	7	66
Khánh Hòa	TP. Nha Trang	78	-6	-49	19	76	10	-67	10	70
	Trường Sa	67	-3	-67	18	67	14	-80	8	67
Ninh Thuận	TP. PR-Tháp Chàm	69	-6	-64	20	68	16	-79	15	65
Bình Thuận	TP. Phan Thiết	32	53	-136	69	33	72	-145	58	40
	Phú Quý	64	5	-80	26	61	23	-94	18	62
Bà Rịa Vũng Tàu	Vũng Tàu	1	140	-200	72	27	118	-175	34	62
	Côn Đảo	-1	132	-176	31	45	121	-155	-8	69
TPHCM	Cần Giờ	-7	154	-207	71	20	124	-173	37	61
Tiền Giang	Gò Công Tây	-10	161	-212	75	17	130	-177	41	60
Bến Tre	Ba Tri	-15	164	-213	73	24	134	-178	34	65
Trà Vinh	Duyên Hải	-9	158	-208	61	38	133	-175	10	75
Sóc Trăng	Tân Phú	-21	159	-182	36	52	130	-150	-18	87
Bạc Liêu	TP. Bạc Liêu	5	130	-127	-33	80	102	-92	-80	111
Cà Mau	Năm Căn	23	116	-80	-77	77	97	-54	-102	94
	Trần Văn Thời	-5	57	-13	-24	-9	108	-36	-29	14
Kiên Giang	Rạch Giá	-15	48	-13	34	-59	109	-6	-6	-15
	Phú Quốc	-12	17	46	-5	-35	60	29	-6	-15
	Thổ Chu	-8	18	31	-8	-15	49	17	-3	-8

Vùng Biển	Độ cao sóng biển dự báo trong 48 giờ		
	Độ cao sóng lớn nhất (m)	Hướng thịnh hành	Ghi chú
Bắc vịnh Bắc Bộ	0.3 - 1.1	Nam, Tây Nam	
Nam vịnh Bắc Bộ	0.5 - 1.0	Đông Nam	
Quảng Trị đến Quảng Ngãi	0.5 - 0.9	Đông Nam	
Bình Định đến Ninh Thuận	0.5 - 0.8	Đông, Nam, Đông Nam	
Bình Thuận đến Cà Mau	0.3 - 0.6	Đông Nam, Đông	
Cà Mau đến Kiên Giang	0.3 - 0.7	Đông Nam, Nam	
Quần đảo Hoàng Sa	0.9 - 1.0	Nam, Đông Nam	
Quần đảo Trường Sa	0.4 - 0.7	Tây	
Bắc Biển Đông	0.8 - 1.8	Nam, Tây Nam	
Giữa Biển Đông	0.4 - 0.9	Tây, Tây Nam	
Nam Biển Đông	0.3 - 0.7	Đông	

Tin phát lúc: 13 giờ 00

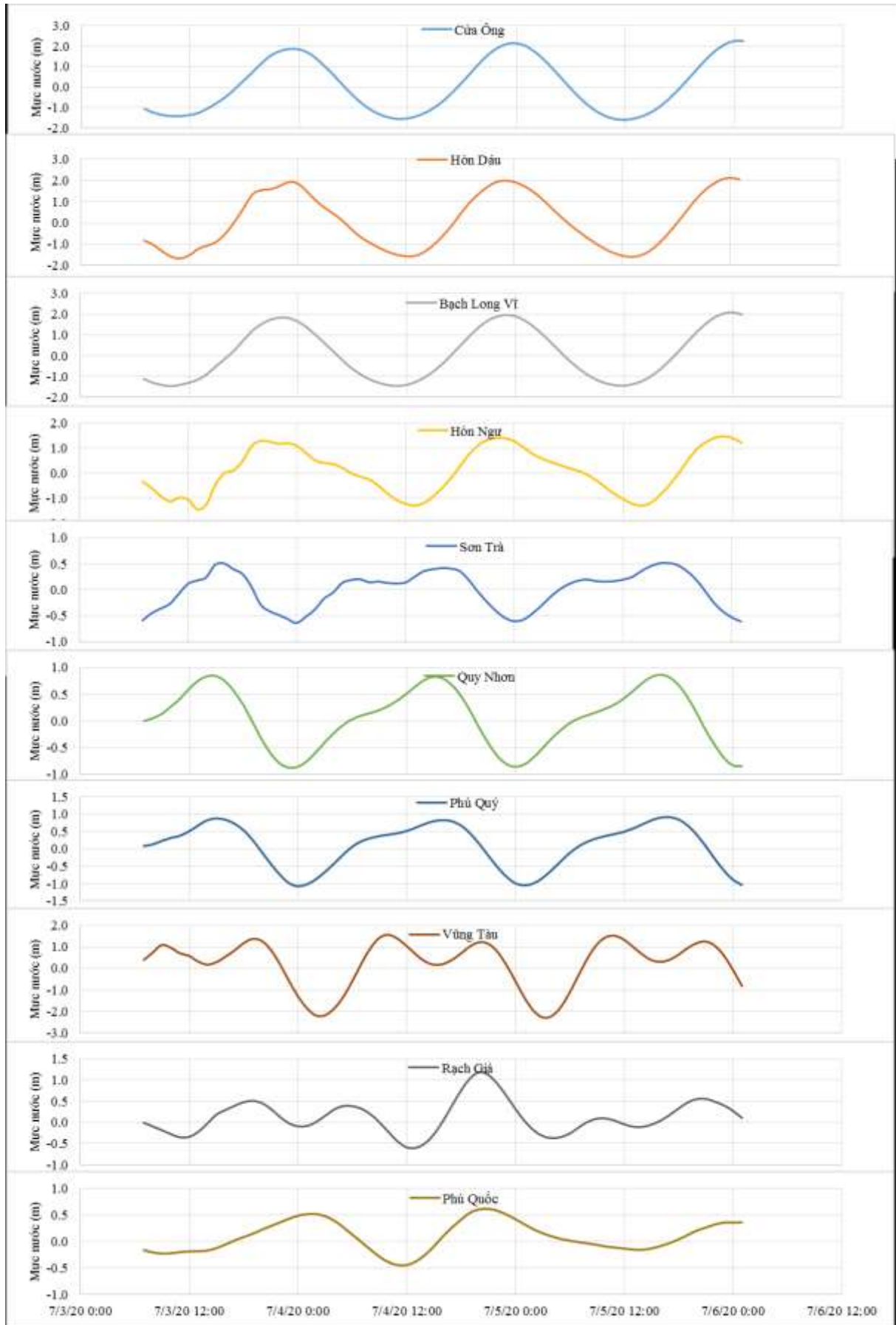
Thời điểm phát tin dự báo tiếp theo: 13 giờ 00 ngày 04/07/2020

Người xây dựng bản tin: Trần Văn Mỹ

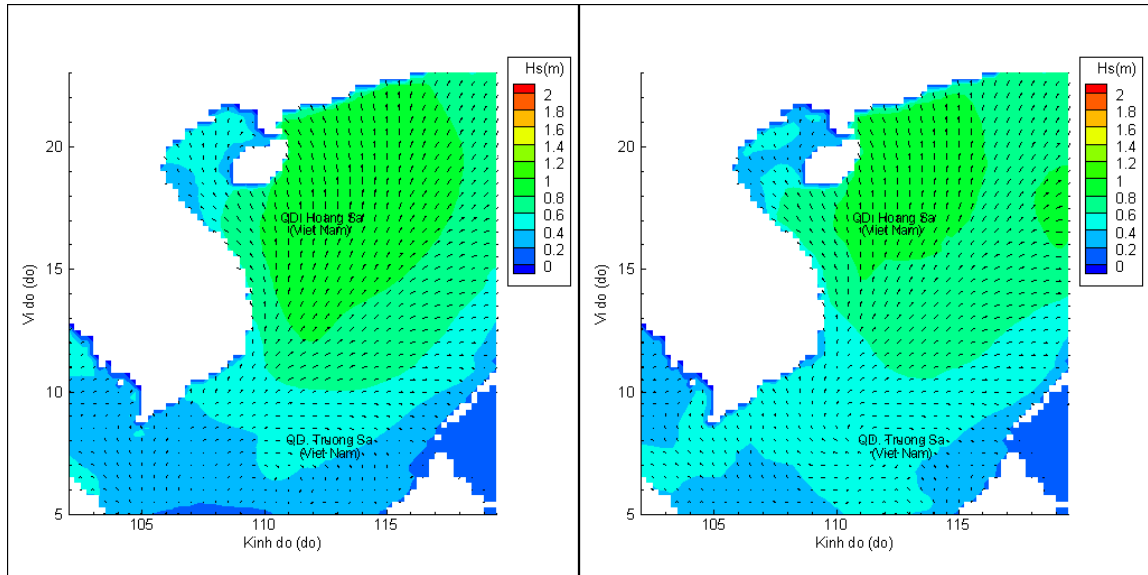
Người soát bản tin: Lê Quốc Huy

Biến trình mực nước tổng cộng tại 10 trạm Hải văn

(Cửa Ông, Hòn Dấu, Bạch Long Vĩ, Hòn Ngự, Sơn Trà, Quy Nhơn, Phú Quý, Vũng Tàu, Rạch Giá, Phú Quốc)

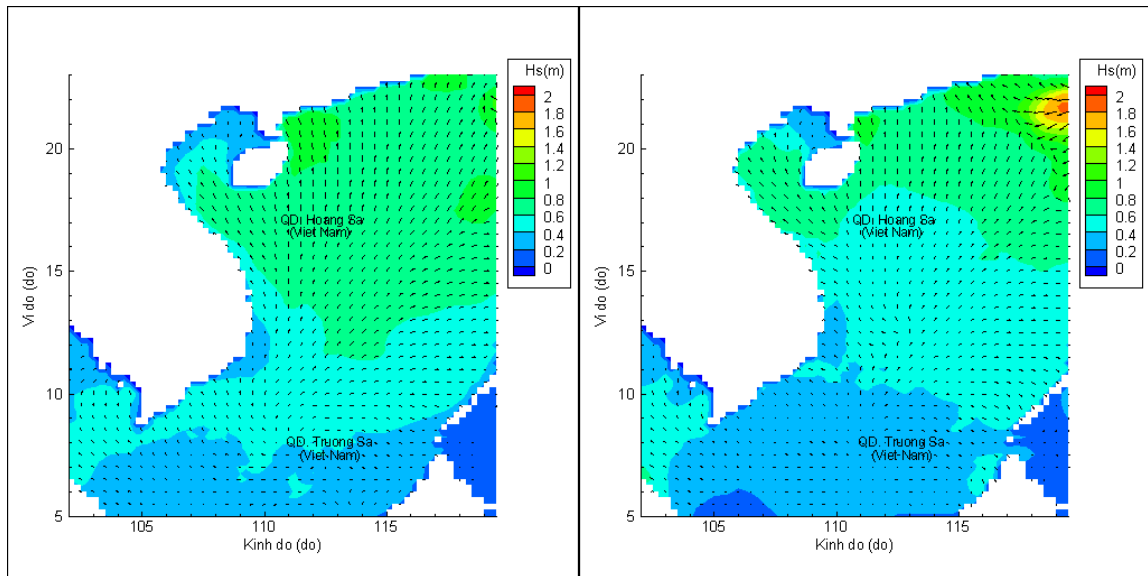


Phân bố độ cao sóng ven bờ và ngoài khơi biển Việt Nam



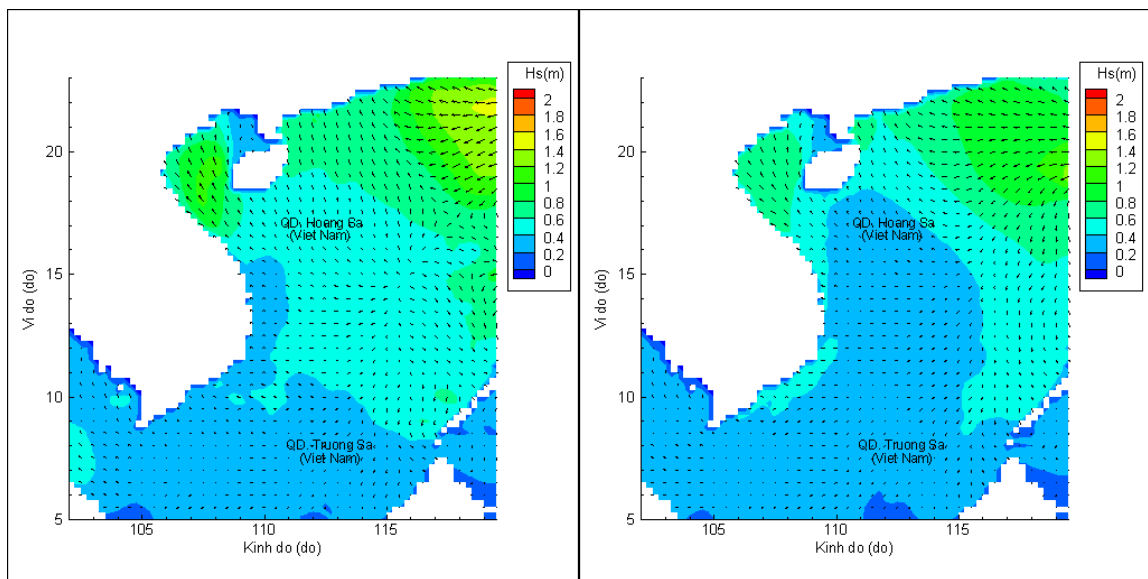
Lúc 13h ngày 03/07/2020

Lúc 19h ngày 03/07/2020



Lúc 01h ngày 04/07/2020

Lúc 13h ngày 04/07/2020



Lúc 01h ngày 05/07/2020

Lúc 13h ngày 05/07/2020