

BẢN TIN DỰ BÁO MỨC NƯỚC VÀ SÓNG BIỂN

(Lúc 13 giờ – 06Z ngày 11/07/2020)

Tỉnh/ TP	Huyện	Mức nước tổng cộng dự báo trong 48 giờ (cm)								
		11/07		12/07				13/07		
		13h	19h	1h	7h	13h	19h	1h	7h	13h
Quảng Ninh	Đầm Hà	-100	-34	109	96	-82	-26	70	82	-58
	Cửa Ông	-87	-42	106	91	-60	-35	69	76	-43
TP. Hải Phòng	Hòn Dấu	-72	-52	115	68	-50	-38	72	57	-31
	Bạch Long Vĩ	-73	-31	110	61	-54	-28	77	53	-31
Thái Bình	Thái Thụy	-65	-52	114	60	-44	-38	70	50	-25
Nam Định	Hải Hậu	-51	-51	103	47	-31	-41	68	38	-13
Ninh Bình	Kim Sơn	-47	-50	100	43	-25	-38	66	34	-9
Thanh Hóa	Quảng Xương	-44	-53	93	39	-19	-40	64	31	-4
Nghệ An	Diễn Châu	-34	-52	78	30	-10	-41	62	24	5
	Hòn Ngư	-31	-50	78	30	-9	-41	61	22	4
Hà Tĩnh	Thạch Hà	-24	-48	73	29	-3	-43	56	18	10
Quảng Bình	Quảng Trạch	-17	-36	47	16	4	-37	41	9	18
	Quảng Ninh	-10	-25	33	9	10	-29	29	3	23
Quảng Trị	Gio Linh	-4	-12	19	2	15	-19	17	-3	25
	Cồn Cỏ	-7	-8	22	1	12	-16	21	-3	23
Thừa Thiên Huế	Hương Trà	0	3	3	-5	17	-6	6	-6	27
	Phú Lộc	6	12	-11	-10	19	4	-4	-8	29
TP. Đà Nẵng	Sơn Trà	10	23	-20	-11	21	14	-11	-9	31
	Hoàng Sa	13	51	-23	-16	18	35	-14	-10	23
Quảng Nam	Tam Kỳ	13	33	-32	-17	22	22	-20	-11	28
	Cù Lao Chàm	13	32	-27	-14	21	21	-15	-10	28
Quảng Ngãi	TP. Quảng Ngãi	14	41	-31	-22	19	24	-21	-15	25
	Lý Sơn	14	43	-29	-19	20	27	-19	-12	25
Bình Định	Phú Mỹ	13	43	-28	-23	18	27	-17	-15	25
	Quy Nhơn	23	55	-25	-23	24	24	-19	-20	25
Phú Yên	TP. Tuy Hòa	10	36	-32	-28	17	28	-16	-17	22
Khánh Hòa	TP. Nha Trang	18	46	-21	-16	31	38	-7	-9	36
	Trường Sa	18	48	-20	-27	22	33	-15	-18	23
Ninh Thuận	TP. PR-Tháp Chàm	20	46	-25	-28	26	32	-12	-18	35
Bình Thuận	TP. Phan Thiết	54	27	-2	-66	51	14	-5	-56	53
	Phú Quý	26	47	-21	-34	29	31	-15	-26	31
Bà Rịa Vũng Tàu	Vũng Tàu	90	10	42	-118	65	14	5	-82	50
	Côn Đảo	80	5	44	-119	63	18	23	-83	45
TPHCM	Cần Giờ	95	6	49	-123	64	9	3	-85	52
Tiền Giang	Gò Công Tây	101	-1	55	-130	69	2	7	-89	55
Bến Tre	Ba Tri	103	-13	57	-138	74	-6	13	-91	57
Trà Vinh	Duyên Hải	102	-10	46	-139	75	4	20	-91	53
Sóc Trăng	Tân Phú	94	-8	52	-131	66	7	22	-88	39
Bạc Liêu	TP. Bạc Liêu	56	9	47	-109	35	17	19	-78	9
Cà Mau	Năm Căn	21	27	40	-83	8	28	16	-64	-12
	Trần Văn Thời	13	-8	34	-30	22	2	37	-37	6
Kiên Giang	Rạch Giá	23	7	24	-9	36	-15	62	-20	74
	Phú Quốc	-13	-15	11	16	0	-4	23	1	-17
	Thổ Chu	-11	-12	4	11	-2	3	15	-1	-13

Vùng Biển	Độ cao sóng biển dự báo trong 48 giờ		
	Độ cao sóng lớn nhất (m)	Hướng thịnh hành	Ghi chú
Bắc vịnh Bắc Bộ	0.3 - 2.1	Nam, Tây Nam	Cảnh báo
Nam vịnh Bắc Bộ	0.5 - 1.4	Đông Nam, Nam	
Quảng Trị đến Quảng Ngãi	0.5 - 1.5	Đông Nam, Nam	
Bình Định đến Ninh Thuận	0.9 - 1.6	Nam, Tây Nam	
Bình Thuận đến Cà Mau	0.3 - 1.0	Tây Nam, Tây	
Cà Mau đến Kiên Giang	0.3 - 1.3	Tây Nam	
Quần đảo Hoàng Sa	1.1 - 1.4	Nam	
Quần đảo Trường Sa	0.6 - 1.0	Tây Nam	
Bắc Biển Đông	0.5 - 1.5	Tây Nam, Nam	
Giữa Biển Đông	0.3 - 1.1	Tây Nam	
Nam Biển Đông	0.3 - 1.1	Tây Nam	

Tin phát lúc: 13 giờ 00

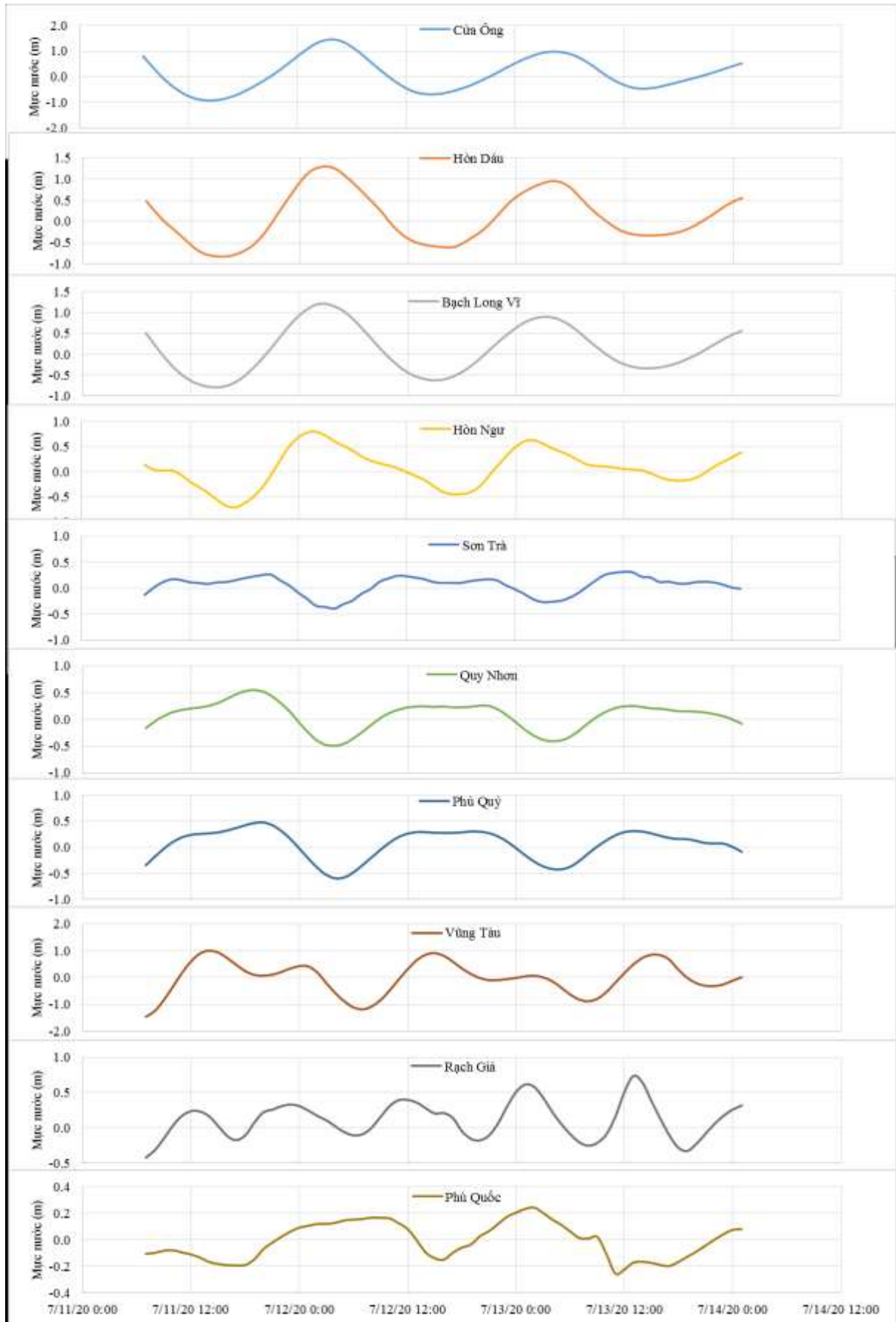
Thời điểm phát tin dự báo tiếp theo: 13 giờ 00 ngày 12/07/2020

Người xây dựng bản tin: Trần Văn Mỹ

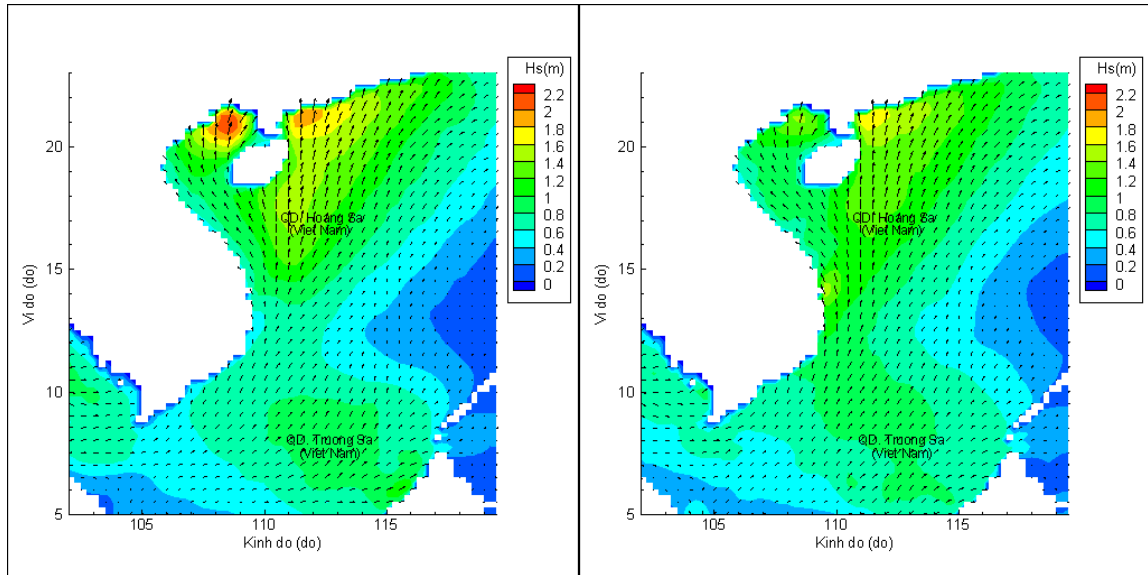
Người soát bản tin: Lê Quốc Huy

Biến trình mực nước tổng cộng tại 10 trạm Hải vãn

(Cửa Ông, Hòn Dấu, Bạch Long Vĩ, Hòn Ngự, Sơn Trà, Quy Nhơn, Phú Quý, Vũng Tàu, Rạch Giá, Phú Quốc)

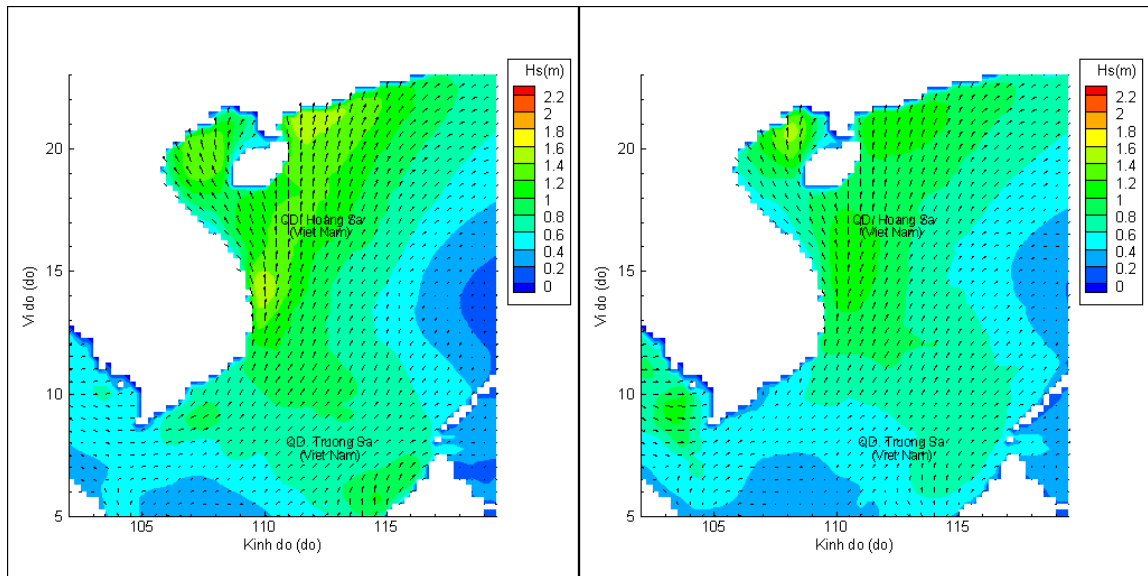


Phân bố độ cao sóng ven bờ và ngoài khơi biển Việt Nam



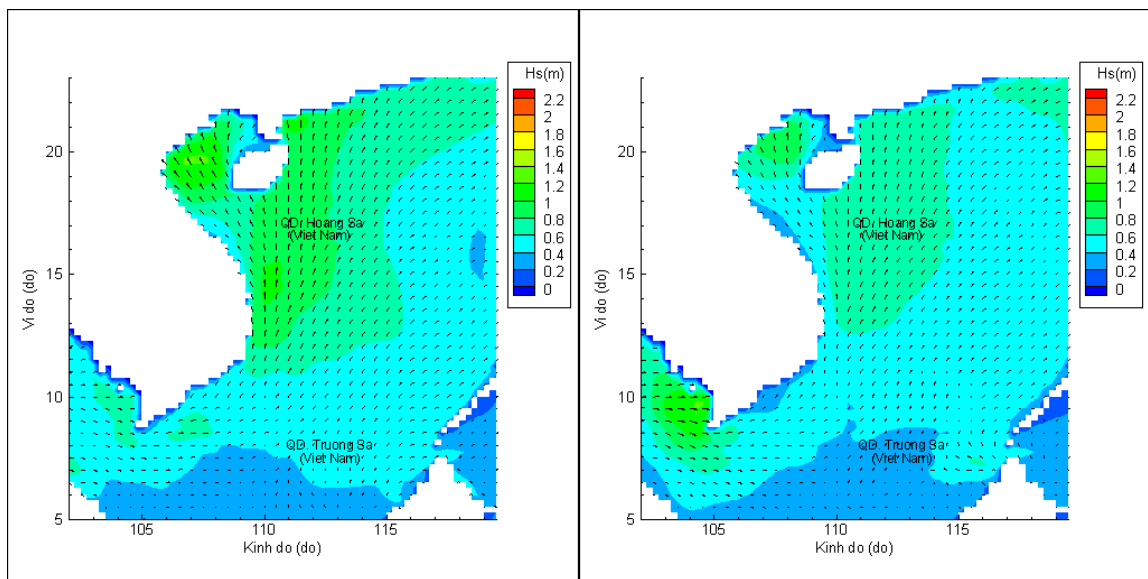
Lúc 13h ngày 11/07/2020

Lúc 19h ngày 11/07/2020



Lúc 01h ngày 12/07/2020

Lúc 13h ngày 12/07/2020



Lúc 01h ngày 13/07/2020

Lúc 13h ngày 13/07/2020