

BẢN TIN DỰ BÁO MỨC NƯỚC VÀ SÓNG BIỂN

(Lúc 13 giờ – 06Z ngày 15/07/2020)

Tỉnh/ TP	Huyện	Mức nước tổng cộng dự báo trong 48 giờ (cm)								
		15/07		16/07				17/07		
		13h	19h	1h	7h	13h	19h	1h	7h	13h
Quảng Ninh	Đầm Hà	-39	43	54	-11	-38	64	68	-39	-35
	Cửa Ông	-34	42	48	-5	-31	65	59	-31	-34
TP. Hải Phòng	Hòn Dấu	-32	39	46	-6	-34	64	54	-29	-43
	Bạch Long Vĩ	-21	39	42	-13	-22	61	45	-34	-27
Thái Bình	Thái Thụy	-30	40	42	-6	-33	65	49	-27	-43
Nam Định	Hải Hậu	-22	37	36	-8	-27	61	39	-24	-40
Ninh Bình	Kim Sơn	-21	38	36	-9	-26	64	38	-22	-40
Thanh Hóa	Quảng Xương	-19	35	32	-9	-25	60	32	-21	-39
Nghệ An	Diễn Châu	-11	32	27	-12	-16	51	23	-24	-30
	Hòn Ngư	-10	29	28	-12	-14	47	25	-23	-29
Hà Tĩnh	Thạch Hà	-4	20	29	-13	-9	32	25	-20	-24
Quảng Bình	Quảng Trạch	8	5	28	-14	2	15	21	-16	-12
	Quảng Ninh	14	1	22	-13	10	7	14	-10	-3
Quảng Trị	Gio Linh	20	-2	16	-13	18	1	8	-8	9
	Cồn Cỏ	20	0	17	-14	19	4	8	-9	11
Thừa Thiên Huế	Hương Trà	24	-5	9	-12	25	-4	1	-6	20
	Phú Lộc	27	-8	3	-10	30	-10	-5	-3	30
TP. Đà Nẵng	Sơn Trà	30	-7	-1	-9	35	-14	-8	0	35
	Hoàng Sa	33	-2	-9	0	43	-10	-17	6	52
Quảng Nam	Tam Kỳ	32	-9	-6	-5	39	-19	-14	4	44
	Cù Lao Chàm	31	-7	-5	-6	38	-15	-12	2	41
Quảng Ngãi	TP. Quảng Ngãi	33	-10	-8	-2	41	-20	-16	5	48
	Lý Sơn	33	-7	-8	-1	42	-17	-16	7	49
Bình Định	Phú Mỹ	32	-10	-7	0	41	-21	-18	8	52
	Quy Nhơn	36	-10	-3	1	45	-15	-17	7	52
Phú Yên	TP. Tuy Hòa	38	-1	0	9	50	-9	-8	20	60
Khánh Hòa	TP. Nha Trang	37	-4	-8	1	47	-12	-19	10	55
	Trường Sa	35	-1	-17	1	47	-7	-27	7	53
Ninh Thuận	TP. PR-Tháp Chàm	40	-4	-13	-4	47	-13	-24	8	55
Bình Thuận	TP. Phan Thiết	43	3	-29	6	45	6	-56	27	44
	Phú Quý	40	-3	-18	0	49	-8	-32	11	55
Bà Rịa Vũng Tàu	Vũng Tàu	23	44	-71	29	19	59	-112	55	14
	Côn Đảo	30	41	-62	13	25	60	-98	30	28
TPHCM	Cần Giờ	22	49	-74	32	16	65	-118	54	9
Tiền Giang	Gò Công Tây	23	49	-75	31	15	67	-120	56	7
Bến Tre	Ba Tri	20	47	-75	29	15	71	-121	57	9
Trà Vinh	Duyên Hải	21	48	-77	26	17	73	-119	50	15
Sóc Trăng	Tân Phú	18	48	-71	16	15	77	-109	34	20
Bạc Liêu	TP. Bạc Liêu	15	50	-56	-2	17	75	-86	2	30
Cà Mau	Năm Căn	16	51	-41	-19	18	66	-59	-25	33
	Trần Văn Thời	23	29	-13	-7	6	33	-18	-19	8
Kiên Giang	Rạch Giá	23	19	4	3	-5	28	6	2	-27
	Phú Quốc	7	15	9	3	-10	8	16	-6	-15
	Thổ Chu	10	16	7	2	-2	11	10	-9	-3

Vùng Biển	Độ cao sóng biển dự báo trong 48 giờ		
	Độ cao sóng lớn nhất (m)	Hướng thịnh hành	Ghi chú
Bắc vịnh Bắc Bộ	0.3 - 2.0	Nam, Tây Nam	Cảnh báo
Nam vịnh Bắc Bộ	0.6 - 1.6	Đông Nam	
Quảng Trị đến Quảng Ngãi	0.5 - 1.5	Nam, Đông Nam	
Bình Định đến Ninh Thuận	0.4 - 1.3	Nam	
Bình Thuận đến Cà Mau	0.3 - 0.5	Tây Nam	
Cà Mau đến Kiên Giang	0.3 - 0.6	Tây, Tây Bắc	
Quần đảo Hoàng Sa	0.8 - 1.1	Nam	
Quần đảo Trường Sa	0.4 - 0.9	Tây, Nam, Tây Nam, Đông Nam	
Bắc Biển Đông	0.3 - 1.3	Tây Nam, Nam	
Giữa Biển Đông	0.3 - 0.8	Nam, Tây Nam, Đông Nam	
Nam Biển Đông	0.3 - 1.1	Tây	

Tin phát lúc: 13 giờ 00

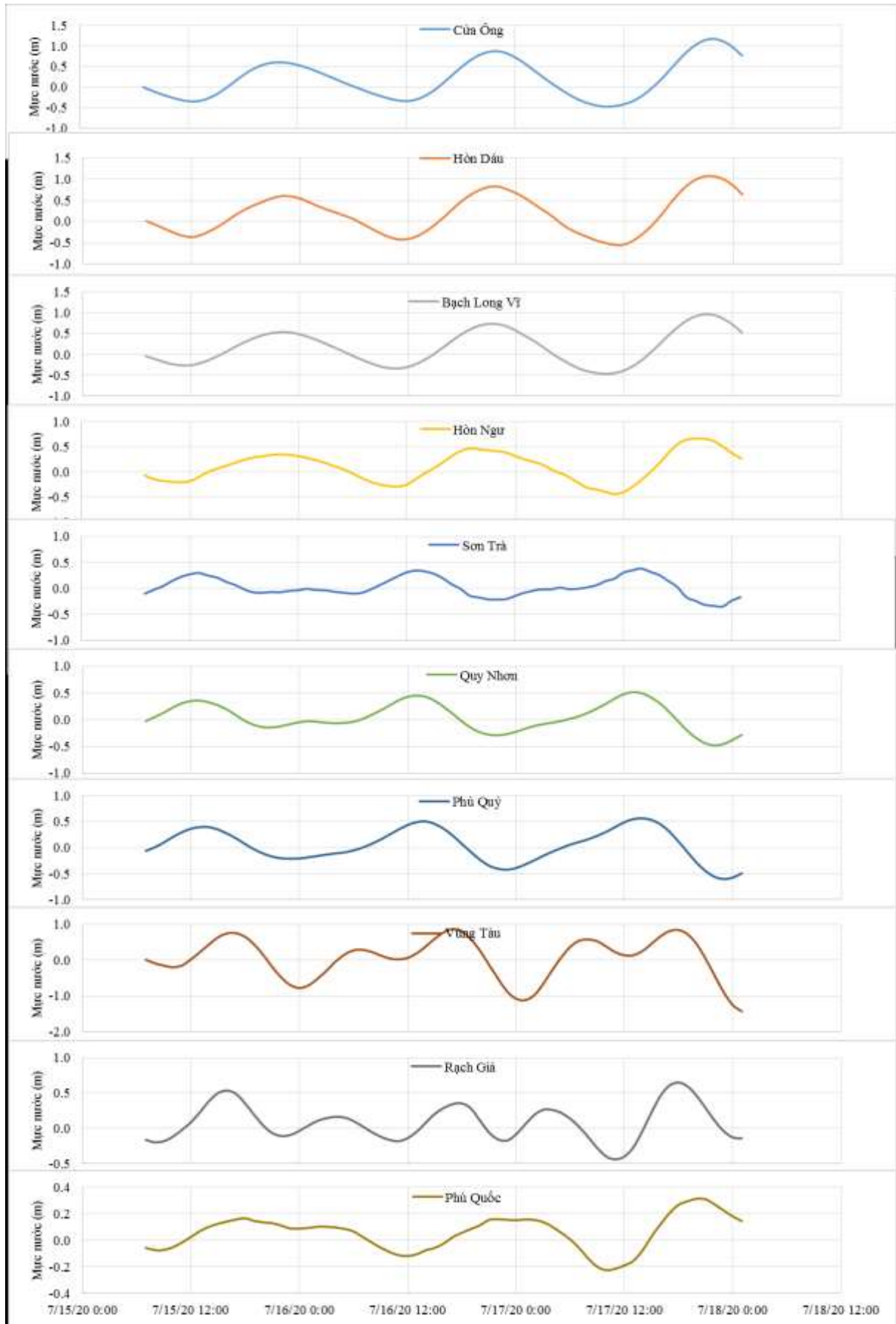
Thời điểm phát tin dự báo tiếp theo: 13 giờ 00 ngày 16/07/2020

Người xây dựng bản tin: Nguyễn Thị Lan

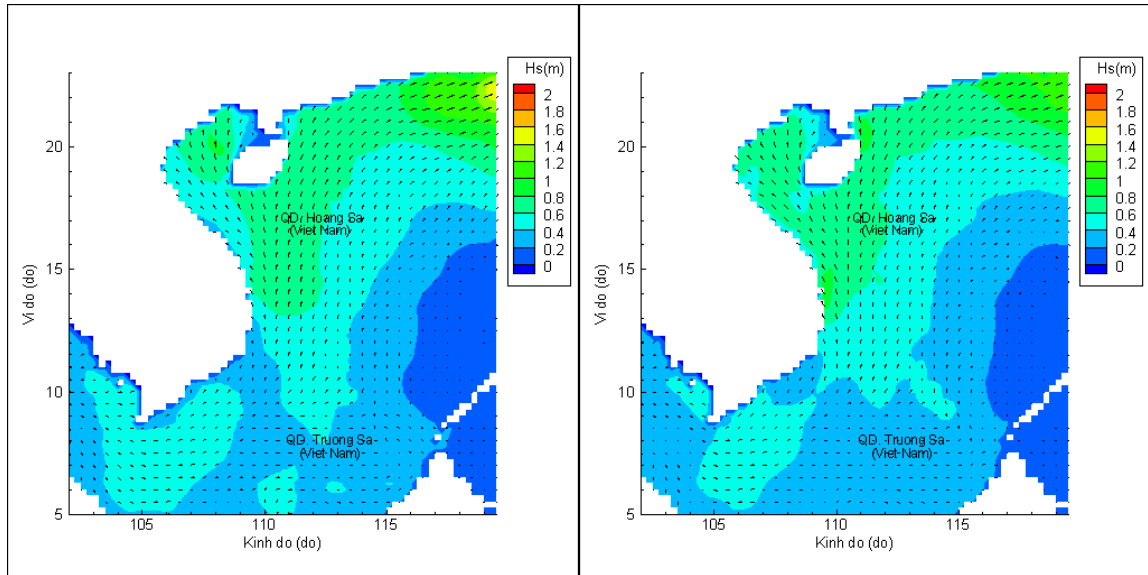
Người soát bản tin: Lê Quốc Huy

Biến trình mực nước tổng cộng tại 10 trạm Hải văn

(Cửa Ông, Hòn Dấu, Bạch Long Vĩ, Hòn Ngur, Sơn Trà, Quy Nhơn, Phú Quý, Vũng Tàu, Rạch Giá, Phú Quốc)

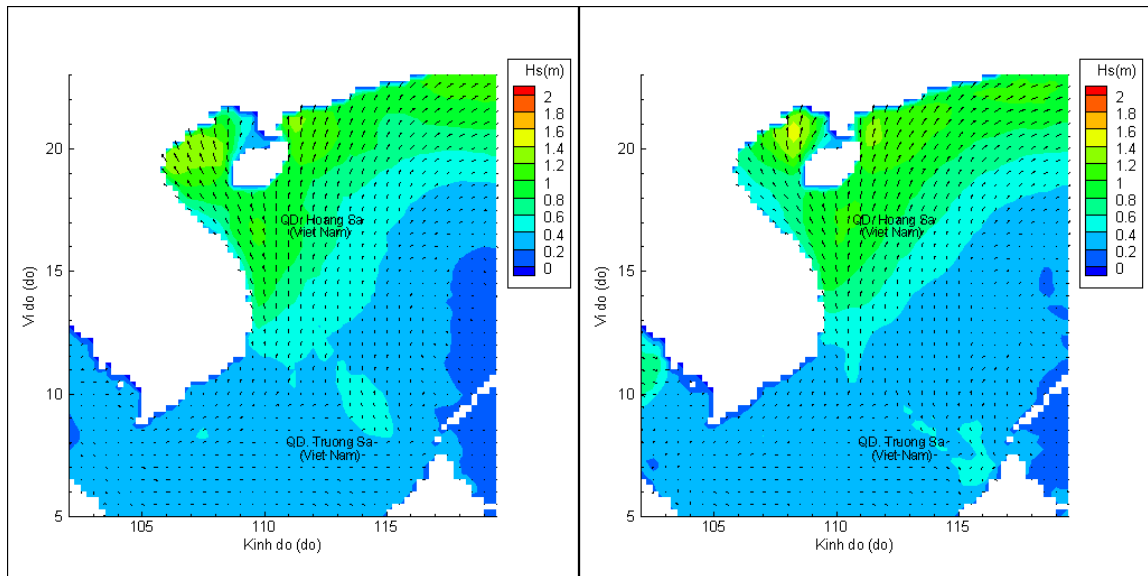


Phân bố độ cao sóng ven bờ và ngoài khơi biển Việt Nam



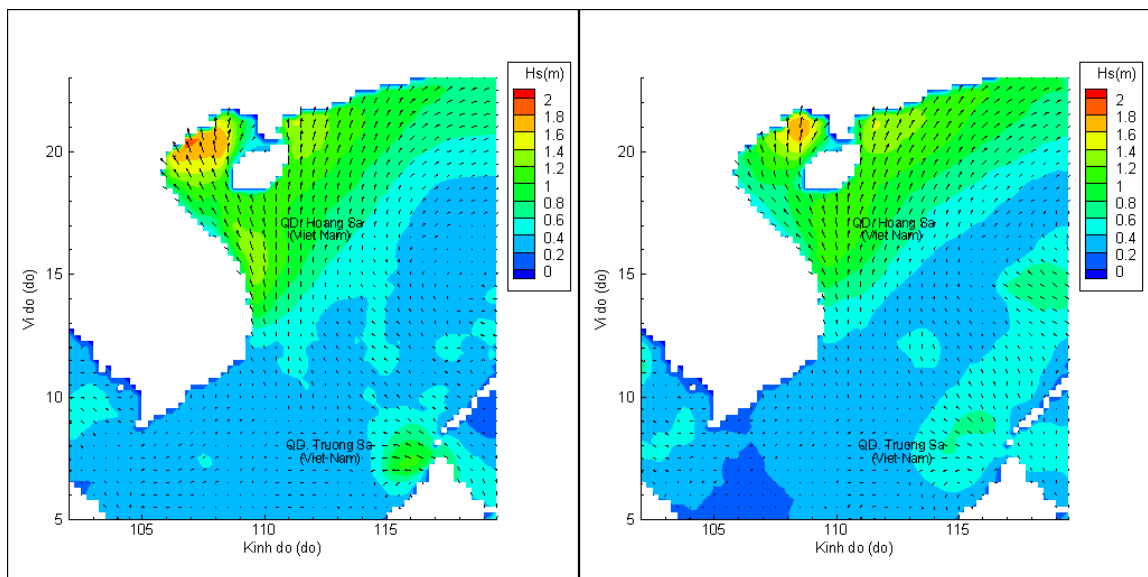
Lúc 13h ngày 15/07/2020

Lúc 19h ngày 15/07/2020



Lúc 01h ngày 16/07/2020

Lúc 13h ngày 16/07/2020



Lúc 01h ngày 17/07/2020

Lúc 13h ngày 17/07/2020