

**BẢN TIN DỰ BÁO MỨC NƯỚC VÀ SÓNG BIỂN**

(Lúc 13 giờ – 06Z ngày 26/07/2020)

Tỉnh/ TP	Huyện	Mức nước tổng cộng dự báo trong 48 giờ (cm)								
		26/07		27/07				28/07		
		13h	19h	1h	7h	13h	19h	1h	7h	13h
Quảng Ninh	Đầm Hà	-92	-62	68	109	-45	-29	10	77	-14
	Cửa Ông	-73	-72	72	95	-22	-43	20	61	7
TP. Hải Phòng	Hòn Dấu	-57	-82	84	69	-6	-55	37	40	20
	Bạch Long Vĩ	-62	-65	85	70	-18	-46	34	49	13
Thái Bình	Thái Thụy	-48	-82	85	58	1	-57	39	32	27
Nam Định	Hải Hậu	-30	-84	82	43	15	-64	45	19	39
Ninh Bình	Kim Sơn	-23	-84	82	36	20	-65	46	13	42
Thanh Hóa	Quảng Xương	-16	-85	79	31	27	-68	45	8	45
Nghệ An	Diễn Châu	-6	-77	72	22	35	-65	44	5	51
	Hòn Ngư	-5	-78	70	22	34	-65	42	3	52
Hà Tĩnh	Thạch Hà	-3	-75	63	21	32	-64	41	0	53
Quảng Bình	Quảng Trạch	-5	-52	42	18	31	-50	31	-6	49
	Quảng Ninh	-2	-36	29	11	30	-39	25	-7	47
Quảng Trị	Gio Linh	1	-20	18	4	28	-27	20	-8	42
	Cồn Cỏ	-3	-18	21	5	25	-26	22	-7	42
Thừa Thiên Huế	Hương Trà	3	-3	6	-1	24	-13	13	-9	35
	Phú Lộc	6	11	-4	-5	21	-3	6	-10	29
TP. Đà Nẵng	Sơn Trà	8	22	-10	-6	17	7	1	-9	26
	Hoàng Sa	-3	50	-15	-1	1	27	-4	4	9
Quảng Nam	Tam Kỳ	6	37	-18	-8	12	16	-3	-6	20
	Cù Lao Chàm	7	33	-15	-6	14	15	-1	-6	22
Quảng Ngãi	TP. Quảng Ngãi	1	43	-20	-9	6	17	-2	-4	14
	Lý Sơn	1	45	-18	-6	6	20	-2	-1	15
Bình Định	Phú Mỹ	-3	47	-14	-5	1	18	0	2	13
	Quy Nhơn	-2	51	-13	-4	2	21	-1	3	13
Phú Yên	Tp. Tuy Hòa	1	56	-7	2	8	27	10	12	21
Khánh Hòa	TP. Nha Trang	0	49	-12	-7	8	23	2	3	19
	Trường Sa	5	47	-9	-16	9	19	6	-5	19
Ninh Thuận	TP. PR-Tháp Chàm	6	46	-15	-16	12	18	4	-6	23
Bình Thuận	TP. Phan Thiết	53	9	30	-70	59	-26	39	-52	63
	Phú Quý	15	41	-7	-26	21	12	8	-14	30
Bà Rịa Vũng Tàu	Vũng Tàu	121	-45	95	-136	99	-46	66	-74	68
	Côn Đảo	104	-37	91	-126	85	-35	61	-67	63
TPHCM	Cần Giờ	131	-52	105	-143	108	-53	71	-79	73
Tiền Giang	Gò Công Tây	138	-59	111	-150	114	-60	76	-86	78
Bến Tre	Ba Tri	139	-65	114	-153	115	-61	77	-88	79
Trà Vinh	Duyên Hải	136	-63	117	-153	110	-54	75	-83	74
Sóc Trăng	Tân Phú	125	-55	114	-146	96	-42	68	-73	59
Bạc Liêu	TP. Bạc Liêu	86	-26	95	-116	54	-8	43	-47	25
Cà Mau	Năm Căn	43	3	62	-79	20	16	25	-28	12
	Trần Văn Thời	39	-14	43	-49	25	-9	40	-29	38
Kiên Giang	Rạch Giá	39	-22	41	-31	23	-18	53	-21	41
	Phú Quốc	8	-5	9	2	-3	-1	18	5	12
	Thổ Chu	9	1	3	-1	0	2	11	3	17

Vùng Biển	Độ cao sóng biển dự báo trong 48 giờ		
	Độ cao sóng lớn nhất (m)	Hướng thịnh hành	Ghi chú
Bắc vịnh Bắc Bộ	0.3 - 1.5	Nam, Tây Nam	
Nam vịnh Bắc Bộ	0.5 - 1.4	Đông Nam, Nam	
Quảng Trị đến Quảng Ngãi	0.4 - 1.1	Nam, Đông Nam	
Bình Định đến Ninh Thuận	0.3 - 1.1	Nam, Tây Nam	
Bình Thuận đến Cà Mau	0.3 - 0.7	Tây Nam, Nam	
Cà Mau đến Kiên Giang	0.3 - 0.8	Nam, Tây Nam	
Quần đảo Hoàng Sa	0.7 - 1.0	Nam, Tây Nam	
Quần đảo Trường Sa	0.3 - 0.2	Đông Nam, Đông	
Bắc Biển Đông	0.3 - 1.0	Tây Nam, Nam	
Giữa Biển Đông	0.3 - 0.7	Nam, Tây Nam	
Nam Biển Đông	0.3 - 0.6	Đông, Đông Nam	

**Tin phát lúc: 13 giờ 00**

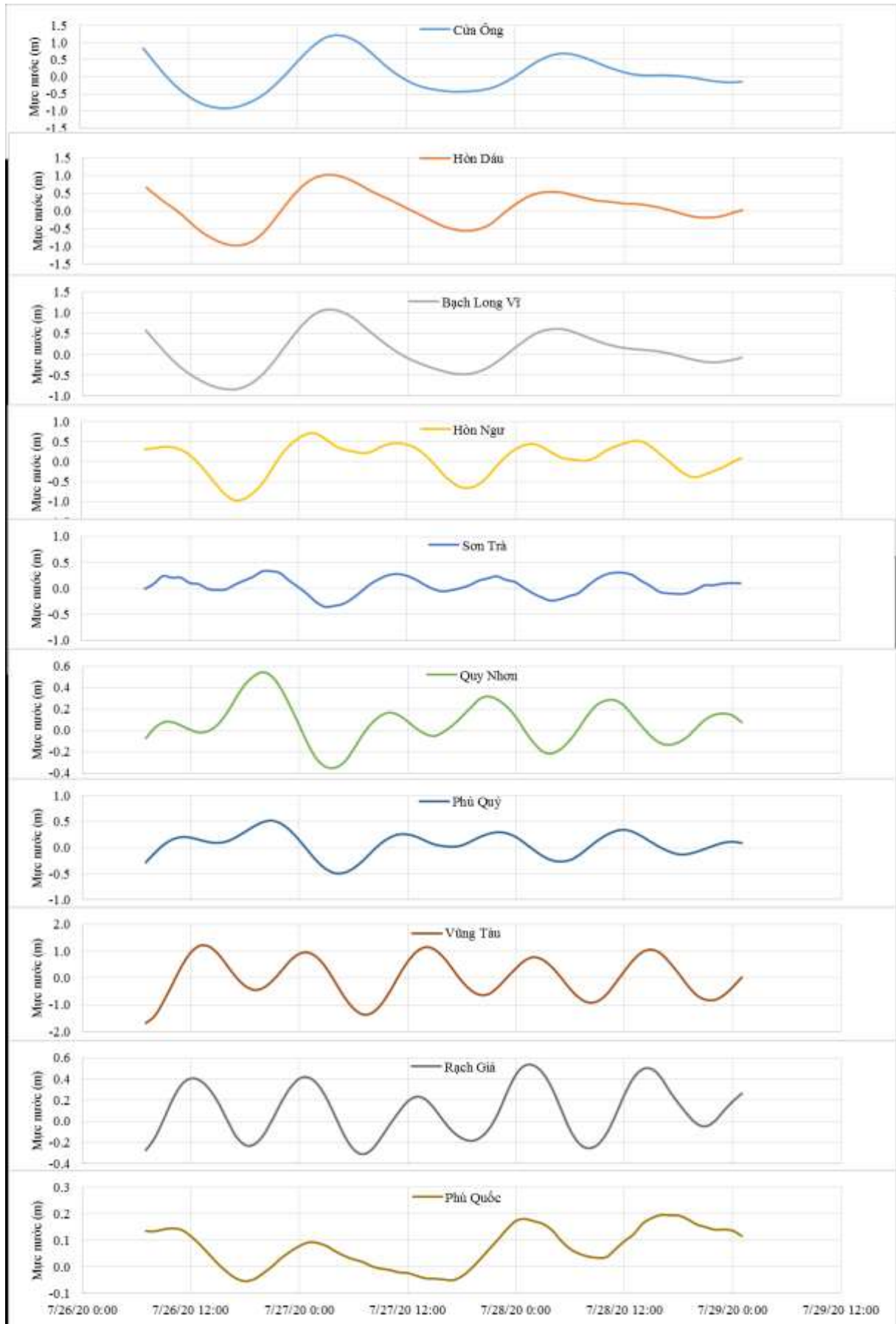
Thời điểm phát tin dự báo tiếp theo: 13 giờ 00 ngày 27/07/2020

Người xây dựng bản tin: Nguyễn Thị Lan

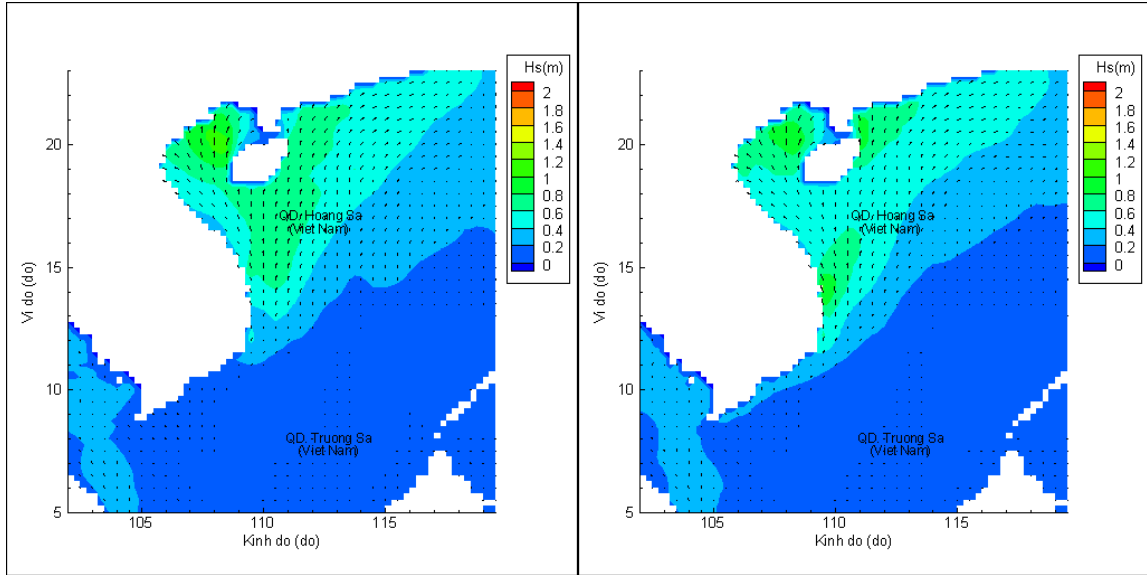
Người soát bản tin: Lê Quốc Huy

## Biến trình mực nước tổng cộng tại 10 trạm Hải văn

(Cửa Ông, Hòn Dấu, Bạch Long Vĩ, Hòn Ngự, Sơn Trà, Quy Nhơn, Phú Quý, Vũng Tàu, Rạch Giá, Phú Quốc)

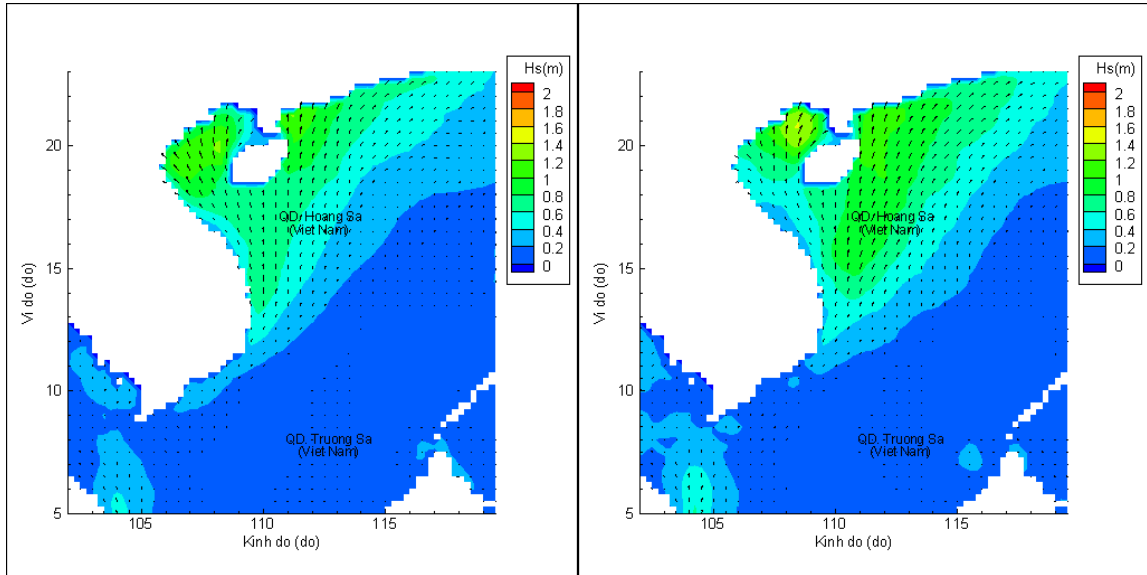


# Phân bố độ cao sóng ven bờ và ngoài khơi biển Việt Nam



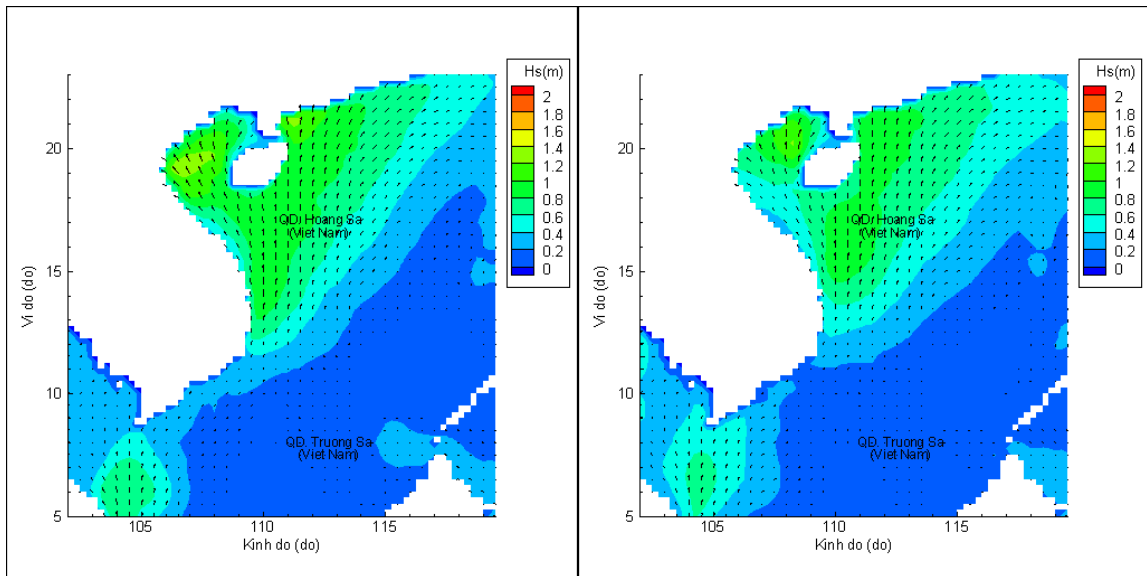
Lúc 13h ngày 26/07/2020

Lúc 19h ngày 26/07/2020



Lúc 01h ngày 27/07/2020

Lúc 13h ngày 27/07/2020



Lúc 01h ngày 28/07/2020

Lúc 13h ngày 28/07/2020