

**BẢN TIN DỰ BÁO MỨC NƯỚC VÀ SÓNG BIỂN**

(Lúc 13 giờ – 06Z ngày 29/07/2020)

Tỉnh/ TP	Huyện	Mức nước tổng cộng dự báo trong 48 giờ (cm)								
		29/07		30/07				31/07		
		13h	19h	1h	7h	13h	19h	1h	7h	13h
Quảng Ninh	Đầm Hà	-6	64	-17	-40	-12	102	20	-83	-22
	Cửa Ông	5	54	-8	-35	-5	95	15	-75	-16
TP. Hải Phòng	Hòn Dấu	14	44	-1	-40	-2	92	14	-68	-28
	Bạch Long Vĩ	17	46	-10	-33	9	89	3	-65	-6
Thái Bình	Thái Thụy	16	42	0	-39	-1	91	11	-62	-28
Nam Định	Hải Hậu	25	37	4	-40	5	83	7	-51	-24
Ninh Bình	Kim Sơn	23	41	6	-37	3	83	6	-47	-28
Thanh Hóa	Quảng Xương	26	37	6	-36	4	80	6	-44	-26
Nghệ An	Diễn Châu	33	31	6	-37	11	73	19	-44	-17
	Hòn Ngư	36	27	7	-37	11	69	14	-43	-14
Hà Tĩnh	Thạch Hà	40	16	12	-39	17	54	15	-39	-7
Quảng Bình	Quảng Trạch	38	-3	21	-35	32	29	22	-29	10
	Quảng Ninh	37	-9	21	-27	34	16	19	-20	20
Quảng Trị	Gio Linh	37	-11	18	-21	35	2	15	-11	32
	Cồn Cỏ	38	-12	16	-22	38	3	12	-13	34
Thừa Thiên Huế	Hương Trà	33	-12	16	-13	39	-11	12	-2	41
	Phú Lộc	31	-15	13	-4	44	-20	9	8	47
TP. Đà Nẵng	Sơn Trà	31	-19	9	2	43	-23	8	15	52
	Hoàng Sa	27	-17	-2	14	49	-25	-8	23	74
Quảng Nam	Tam Kỳ	29	-23	7	8	49	-28	-1	19	62
	Cù Lao Chàm	28	-21	8	6	46	-25	0	18	59
Quảng Ngãi	TP. Quảng Ngãi	29	-27	5	10	50	-36	-2	23	71
	Lý Sơn	28	-24	5	11	50	-33	-3	22	69
Bình Định	Phú Mỹ	29	-29	4	13	53	-38	-5	22	73
	Quy Nhơn	29	-32	3	11	52	-40	-5	21	73
Phú Yên	TP. Tuy Hòa	36	-22	10	20	59	-32	-3	26	78
Khánh Hòa	TP. Nha Trang	35	-27	2	15	58	-34	-9	21	75
	Trường Sa	32	-24	-1	15	52	-30	-19	24	66
Ninh Thuận	TP. PR-Tháp Chàm	40	-30	1	7	57	-34	-15	20	73
Bình Thuận	TP. Phan Thiết	60	-38	-9	12	54	-19	-64	40	45
	Phú Quý	41	-27	-3	12	55	-30	-28	24	66
Bà Rịa Vũng Tàu	Vũng Tàu	31	6	-73	54	4	53	-147	90	-10
	Côn Đảo	38	2	-70	23	20	43	-129	57	11
TPHCM	Cần Giờ	28	9	-75	53	-3	63	-159	98	-23
Tiền Giang	Gò Công Tây	31	5	-73	50	-3	63	-169	97	-26
Bến Tre	Ba Tri	33	-1	-79	45	-4	56	-180	89	-25
Trà Vinh	Duyên Hải	31	5	-87	42	-1	56	-168	83	-9
Sóc Trăng	Tân Phú	21	16	-92	34	-4	68	-162	64	-6
Bạc Liêu	TP. Bạc Liêu	4	39	-93	18	-4	74	-146	28	1
Cà Mau	Năm Căn	8	38	-85	-1	5	59	-112	-13	19
	Trần Văn Thời	34	13	-29	-21	0	24	-34	-9	11
Kiên Giang	Rạch Giá	36	17	-1	-12	-3	20	3	9	-4
	Phú Quốc	6	14	-7	-23	-26	6	8	-24	-23
	Thổ Chu	11	8	-8	-22	-18	3	1	-22	-12

Vùng Biển	Độ cao sóng biển dự báo trong 48 giờ		
	Độ cao sóng lớn nhất (m)	Hướng thịnh hành	Ghi chú
Bắc vịnh Bắc Bộ	0.3 - 0.6	Nam, Đông Nam	
Nam vịnh Bắc Bộ	0.3 - 0.5	Đông Nam	
Quảng Trị đến Quảng Ngãi	0.3 - 0.9	Đông Nam, Nam	
Bình Định đến Ninh Thuận	0.4 - 2.5	Tây Nam, Nam	Cảnh báo
Bình Thuận đến Cà Mau	0.3 - 2.6	Tây Nam, Tây	Cảnh báo
Cà Mau đến Kiên Giang	0.3 - 1.7	Tây	
Quần đảo Hoàng Sa	1.0 - 1.8	Nam, Tây Nam	
Quần đảo Trường Sa	2.2 - 3.7	Tây, Tây Nam	Cảnh báo
Bắc Biển Đông	0.7 - 3.3	Đông, Đông Bắc	Cảnh báo
Giữa Biển Đông	1.1 - 3.8	Tây, Tây Nam, Tây Bắc	Cảnh báo
Nam Biển Đông	1.1 - 4.0	Tây, Tây Nam	Cảnh báo

**Tin phát lúc: 13 giờ 00**

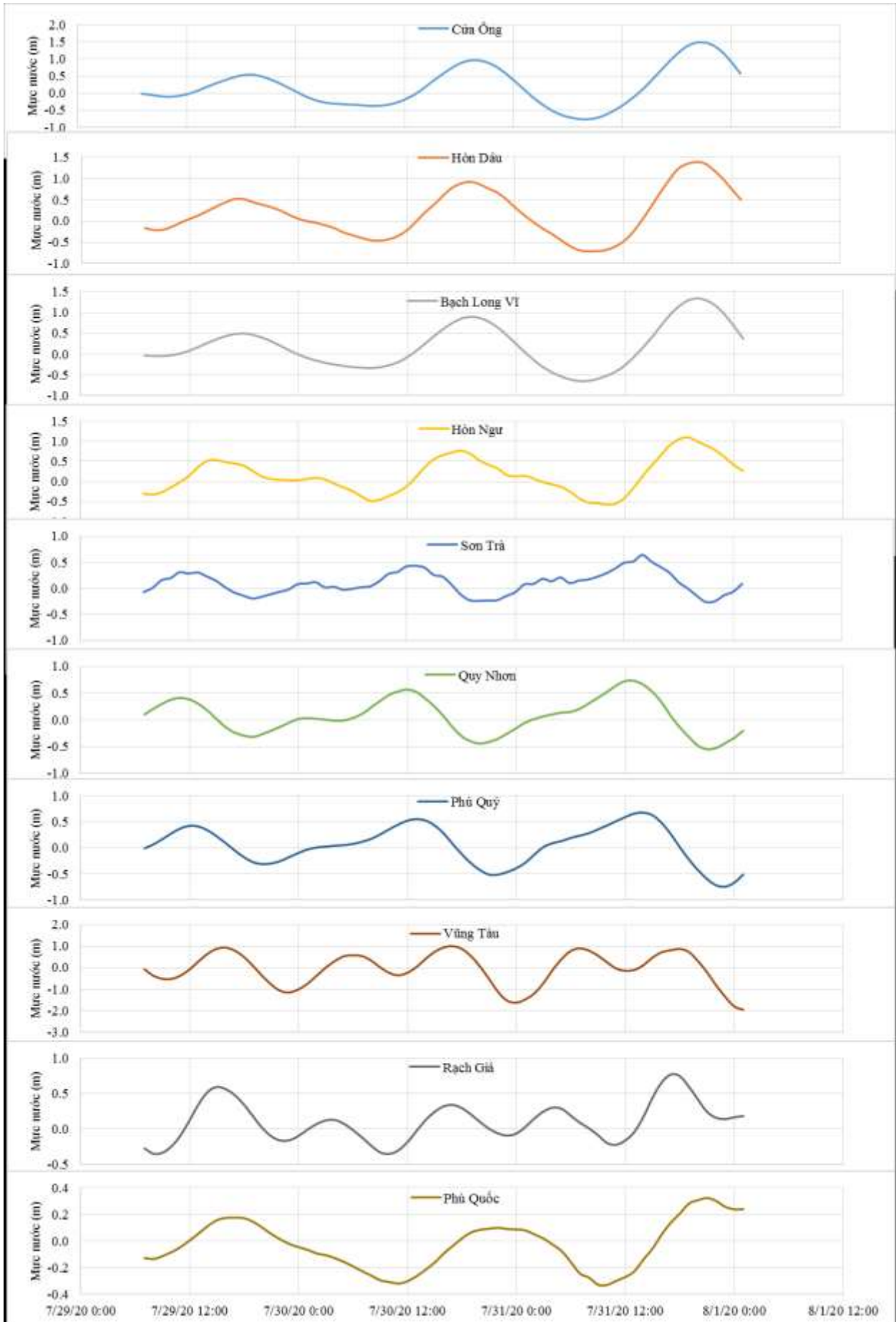
Thời điểm phát tin dự báo tiếp theo: 13 giờ 00 ngày 30/07/2020

Người xây dựng bản tin: Nguyễn Hồng Hạnh

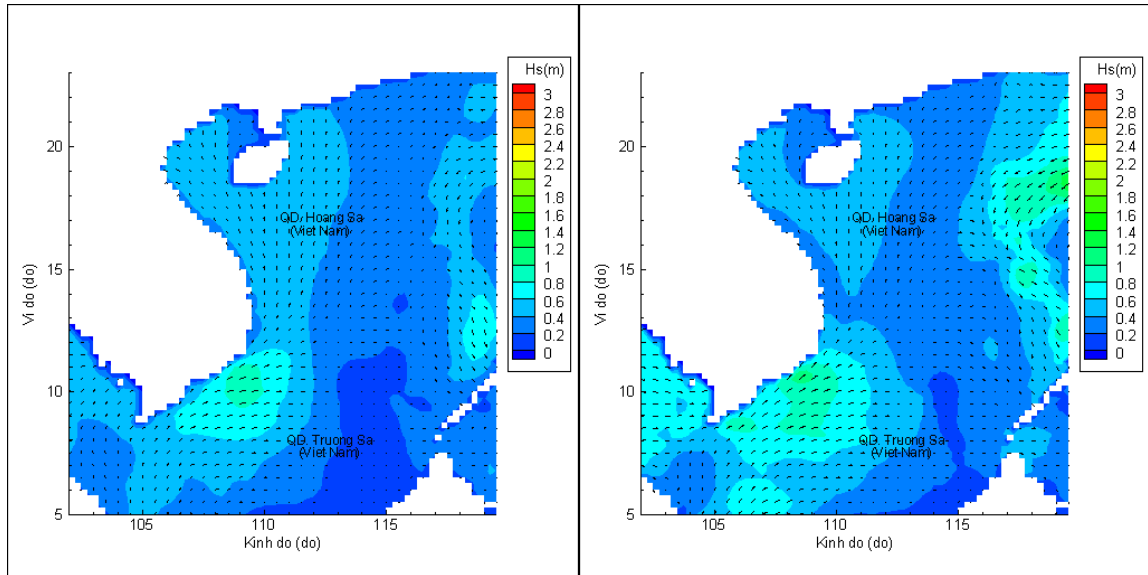
Người soát bản tin: Lê Quốc Huy

## Biến trình mực nước tổng cộng tại 10 trạm Hải văn

(Cửa Ông, Hòn Dấu, Bạch Long Vĩ, Hòn Ngur, Sơn Trà, Quy Nhơn, Phú Quý, Vũng Tàu, Rạch Giá, Phú Quốc)

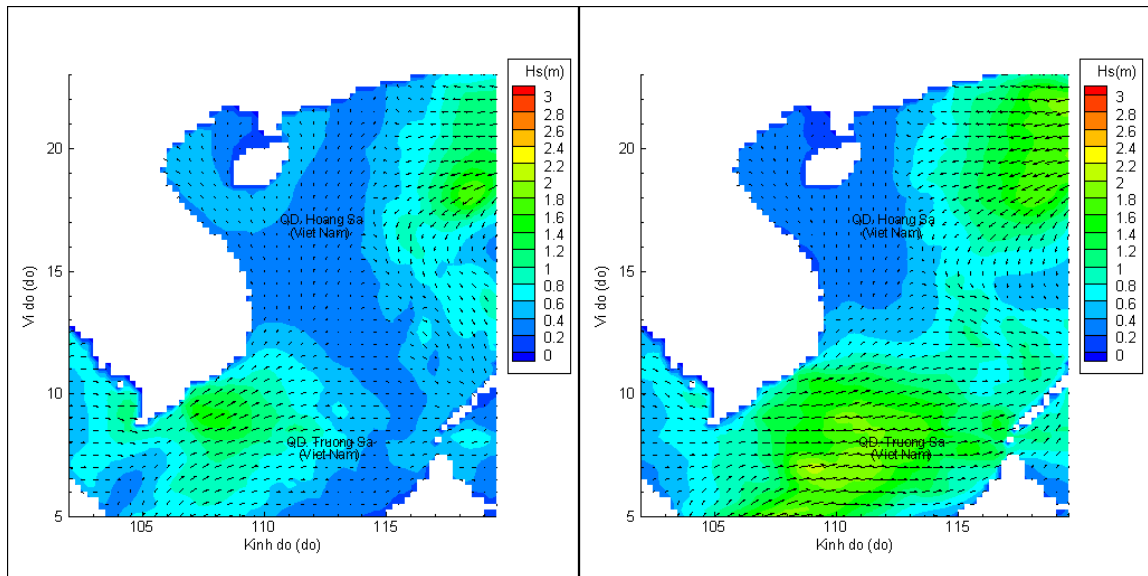


# Phân bố độ cao sóng ven bờ và ngoài khơi biển Việt Nam



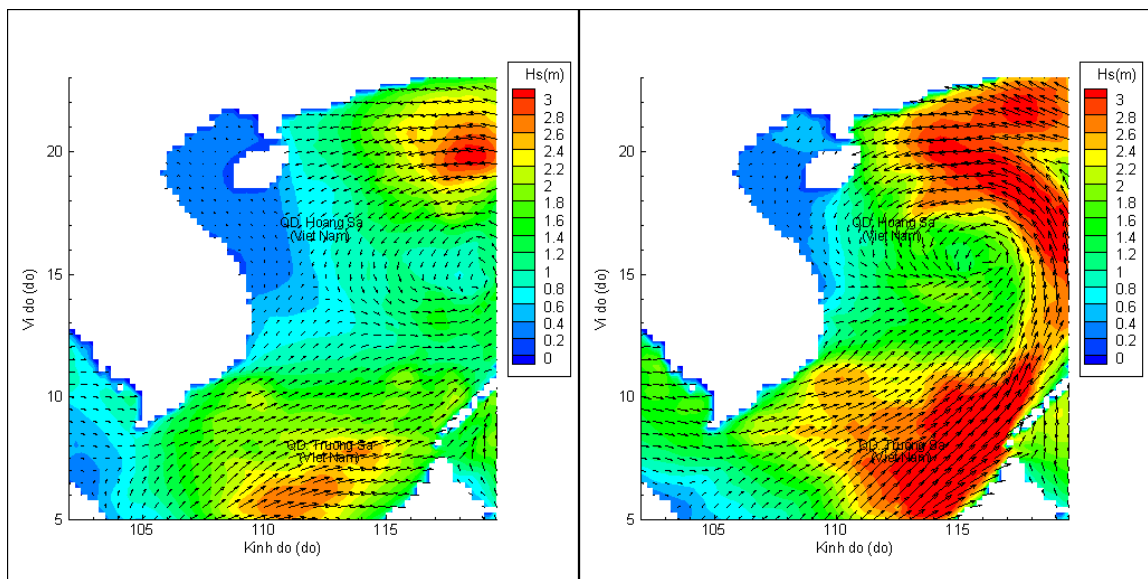
Lúc 13h ngày 29/07/2020

Lúc 19h ngày 29/07/2020



Lúc 01h ngày 30/07/2020

Lúc 13h ngày 30/07/2020



Lúc 01h ngày 31/07/2020

Lúc 13h ngày 31/07/2020