

BẢN TIN DỰ BÁO MỨC NƯỚC VÀ SÓNG BIỂN

(Lúc 13 giờ – 06Z ngày 30/07/2020)

Tỉnh/ TP	Huyện	Mức nước tổng cộng dự báo trong 48 giờ (cm)								
		30/07		31/07				01/08		
		13h	19h	1h	7h	13h	19h	1h	7h	13h
Quảng Ninh	Đầm Hà	-10	113	25	-91	-33	127	70	-125	-50
	Cửa Ông	0	105	20	-79	-33	126	56	-106	-63
TP. Hải Phòng	Hòn Dấu	-2	99	20	-70	-38	129	46	-84	-69
	Bạch Long Vĩ	11	97	7	-72	-18	124	35	-91	-44
Thái Bình	Thái Thụy	-1	98	17	-65	-39	129	39	-75	-69
Nam Định	Hải Hậu	4	91	13	-55	-36	124	26	-62	-69
Ninh Bình	Kim Sơn	0	93	10	-49	-40	128	20	-58	-72
Thanh Hóa	Quảng Xương	2	90	11	-47	-39	121	19	-49	-71
Nghệ An	Diễn Châu	10	82	16	-49	-26	108	17	-38	-64
	Hòn Ngư	13	77	16	-48	-24	106	22	-37	-60
Hà Tĩnh	Thạch Hà	19	60	20	-43	-16	90	31	-32	-47
Quảng Bình	Quảng Trạch	29	33	22	-32	0	57	32	-20	-30
	Quảng Ninh	31	20	21	-21	11	44	25	-6	-15
Quảng Trị	Gio Linh	33	8	18	-15	26	32	18	3	3
	Cồn Cỏ	36	9	15	-17	29	33	15	0	8
Thừa Thiên Huế	Hương Trà	35	-2	15	-6	40	17	13	10	21
	Phú Lộc	39	-11	12	0	48	0	9	20	39
TP. Đà Nẵng	Sơn Trà	43	-21	7	4	51	-11	2	25	56
	Hoàng Sa	48	-25	-9	20	71	-21	-19	23	84
Quảng Nam	Tam Kỳ	45	-28	1	16	60	-20	-9	32	75
	Cù Lao Chàm	43	-24	2	13	56	-18	-7	29	68
Quảng Ngãi	TP. Quảng Ngãi	48	-33	-5	18	67	-30	-15	31	87
	Lý Sơn	47	-30	-5	18	66	-28	-15	30	83
Bình Định	Phú Mỹ	50	-36	-6	20	73	-32	-19	27	84
	Quy Nhơn	49	-39	-8	14	70	-36	-18	22	84
Phú Yên	TP. Tuy Hòa	50	-38	-11	13	69	-36	-28	19	79
Khánh Hòa	TP. Nha Trang	54	-35	-13	18	74	-30	-28	24	80
	Trường Sa	49	-29	-20	21	66	-28	-45	24	73
Ninh Thuận	TP. PR-Tháp Chàm	56	-35	-20	13	70	-32	-42	20	68
Bình Thuận	TP. Phan Thiết	51	-17	-63	32	44	9	-103	55	16
	Phú Quý	53	-28	-30	20	65	-23	-54	29	61
Bà Rịa Vũng Tàu	Vũng Tàu	1	59	-165	92	1	66	-205	89	-28
	Côn Đảo	21	38	-136	59	9	67	-169	57	15
TPHCM	Cần Giờ	-6	66	-172	100	-10	70	-211	84	-34
Tiền Giang	Gò Công Tây	-6	66	-175	102	-16	69	-217	84	-42
Bến Tre	Ba Tri	-5	60	-180	94	-18	63	-219	77	-40
Trà Vinh	Duyên Hải	1	52	-172	87	-16	79	-211	78	-22
Sóc Trăng	Tân Phú	-4	59	-166	70	-17	80	-185	61	-2
Bạc Liêu	TP. Bạc Liêu	-2	63	-146	34	-9	71	-149	9	26
Cà Mau	Năm Căn	12	52	-112	-5	11	60	-110	-39	47
	Trần Văn Thời	18	28	-51	7	5	50	-42	-21	0
Kiên Giang	Rạch Giá	8	40	-23	6	-1	41	13	39	-4
	Phú Quốc	-13	15	-8	-20	-35	21	20	-5	-27
	Thổ Chu	-4	8	-9	-19	-21	14	9	-11	-16

Vùng Biển	Độ cao sóng biển dự báo trong 48 giờ		
	Độ cao sóng lớn nhất (m)	Hướng thịnh hành	Ghi chú
Bắc vịnh Bắc Bộ	0.3 - 2.2	Đông Bắc	Cảnh báo
Nam vịnh Bắc Bộ	0.6 - 2.0	Bắc, Đông Nam	Cảnh báo
Quảng Trị đến Quảng Ngãi	1.1 - 3.0	Bắc	Cảnh báo
Bình Định đến Ninh Thuận	1.8 - 3.8	Tây Nam	Cảnh báo
Bình Thuận đến Cà Mau	0.3 - 3.6	Tây Nam	Cảnh báo
Cà Mau đến Kiên Giang	0.3 - 2.7	Tây	Cảnh báo
Quần đảo Hoàng Sa	2.5 - 3.0	Bắc, Đông Bắc	Cảnh báo
Quần đảo Trường Sa	2.8 - 3.9	Tây Nam	Cảnh báo
Bắc Biển Đông	2.1 - 3.6	Đông, Đông Bắc, Đông Nam	Cảnh báo
Giữa Biển Đông	1.4 - 4.2	Tây Nam	Cảnh báo
Nam Biển Đông	1.1 - 3.9	Tây Nam, Tây	Cảnh báo

Tin phát lúc: 13 giờ 00

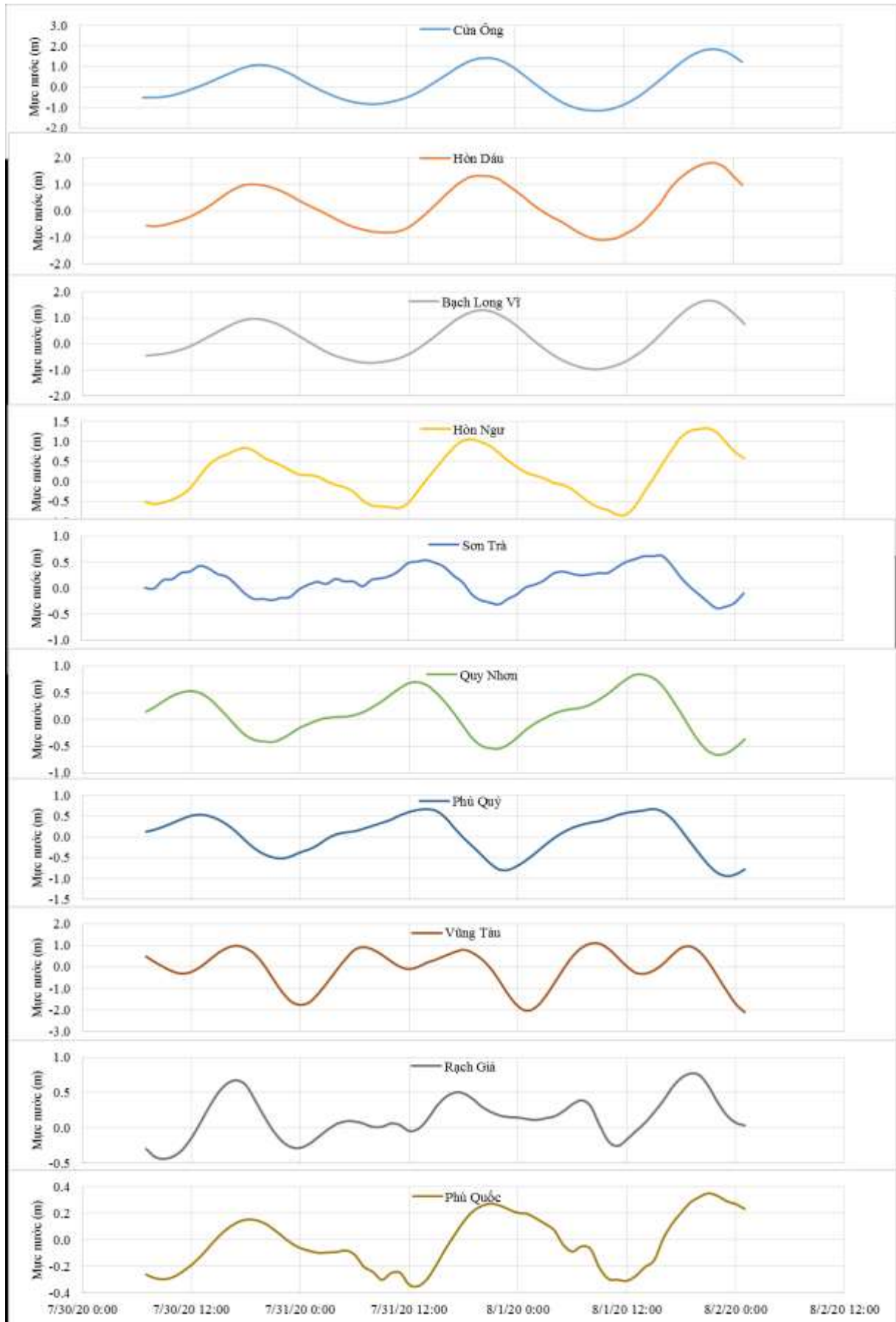
Thời điểm phát tin dự báo tiếp theo: 13 giờ 00 ngày 31/07/2020

Người xây dựng bản tin: Lê Đức Quyền

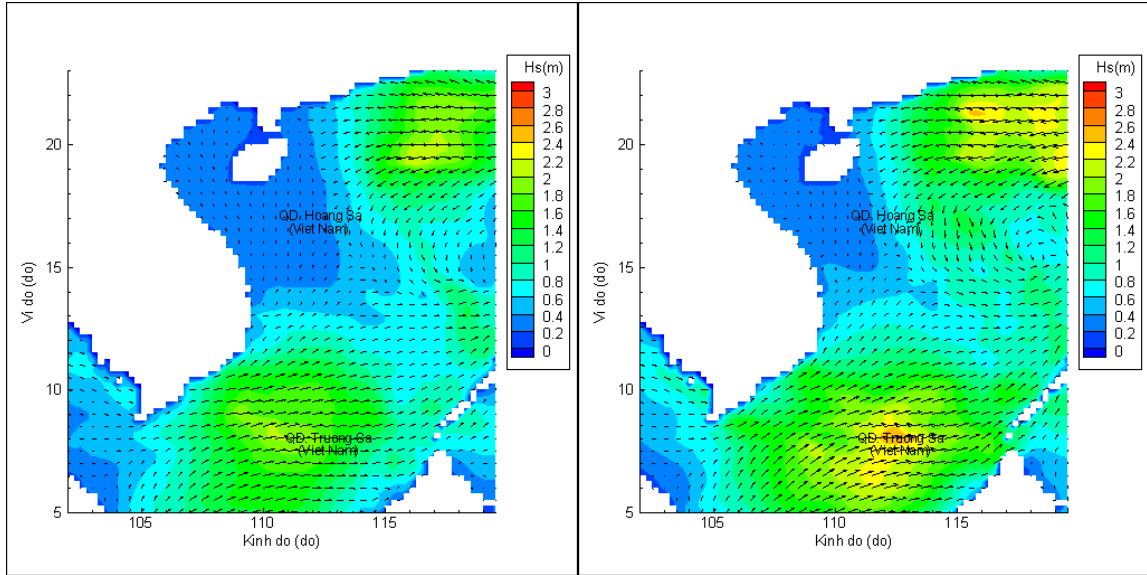
Người soát bản tin: Lê Quốc Huy

Biến trình mực nước tổng cộng tại 10 trạm Hải văn

(Cửa Ông, Hòn Dấu, Bạch Long Vĩ, Hòn Ngự, Sơn Trà, Quy Nhơn, Phú Quý, Vũng Tàu, Rạch Giá, Phú Quốc)

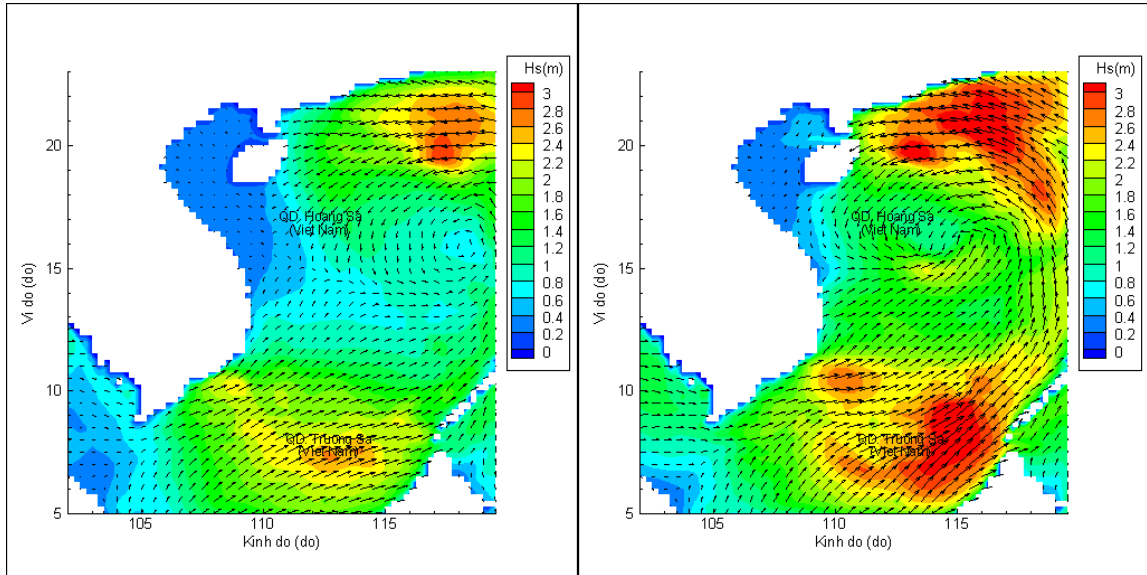


Phân bố độ cao sóng ven bờ và ngoài khơi biển Việt Nam



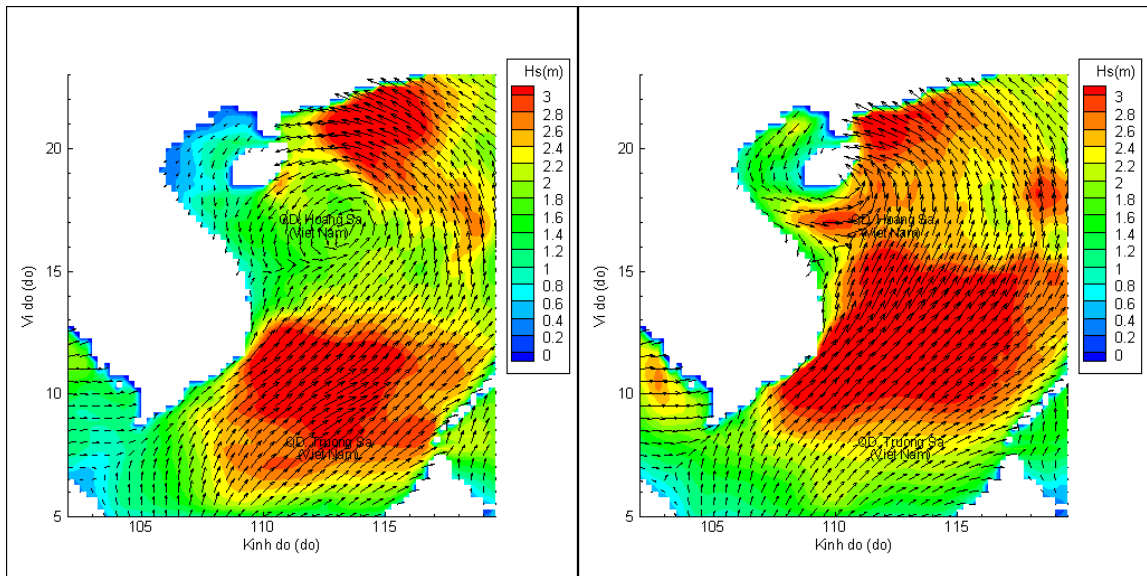
Lúc 13h ngày 30/07/2020

Lúc 19h ngày 30/07/2020



Lúc 01h ngày 31/07/2020

Lúc 13h ngày 31/07/2020



Lúc 01h ngày 01/08/2020

Lúc 13h ngày 01/08/2020