

BẢN TIN DỰ BÁO NƯỚC DÂNG VÀ SÓNG TRONG ÁP THẤP

(Lúc 19 giờ – 12Z ngày 30/07/2020)

Bảng giá trị nước dâng lớn nhất tại một số điểm ven biển trong áp thấp

Tỉnh	Địa danh	ND lớn nhất		
		Giá trị (cm)	Giờ (h)	Ngày/tháng
Quảng Ninh	Đầm Hà	65	13	2/8
	Cửa Ông	40	13	2/8
Hải Phòng	Hải An	54	13	2/8
	Kiến Thụy	54	13	2/8
	Hòn Dấu	54	13	2/8
	Bạch Long Vĩ	27	13	2/8
Thái Bình	Thái Thụy	56	13	2/8
Nam Định	Hải Hậu	36	13	2/8
Ninh Bình	Kim Sơn	32	13	31/7
Thanh Hóa	Quảng Xương	32	13	31/7
Nghệ An	Diễn Châu	32	15	1/8
	Hòn Ngư	33	15	1/8
Hà Tĩnh	Thạch Hà	30	15	1/8
Quảng Bình	Quảng Trạch	24	16	31/7
	Quảng Ninh	22	11	31/7
Quảng Trị	Gio Linh	21	10	31/7
	Cồn Cỏ	21	10	1/8
Thừa Thiên Huế	Hương Trà	21	15	1/8
	Phú Lộc	23	16	1/8
TP. Đà Nẵng	Liên Chiểu	23	16	1/8
	Sơn Trà	24	16	1/8
	Ngũ Hành Sơn	23	16	1/8
	Hoàng Sa	17	17	1/8

Vùng Biển	Độ cao sóng biển dự báo trong 48 giờ		
	Độ cao sóng (m)	Hướng thịnh hành	Ghi chú
Khu vực ven bờ			
Bắc vịnh Bắc Bộ	0.3 - 2.8	Đông Bắc	Cảnh báo
Nam vịnh Bắc Bộ	1.0 - 3.5	Bắc, Đông	Cảnh báo
Quảng Trị đến Quảng Ngãi	1.2 - 4.6	Bắc, Đông Bắc	Cảnh báo
Bình Định đến Ninh Thuận	2.1 - 4.3	Tây Nam	Cảnh báo
Bình Thuận đến Cà Mau	0.3 - 3.8	Tây Nam, Tây	Cảnh báo
Cà Mau đến Kiên Giang	0.3 - 2.5	Tây	Cảnh báo
Khu vực ngoài khơi			
Quần đảo Hoàng Sa	3.1 - 3.4	Tây Nam, Đông Bắc, Bắc	Cảnh báo
Quần đảo Trường Sa	2.7 - 4.1	Tây Nam	Cảnh báo
Bắc Biển Đông	2.3 - 4.5	Nam, Đông Nam, Đông Bắc	Cảnh báo
Giữa Biển Đông	1.4 - 4.4	Tây Nam	Cảnh báo
Nam Biển Đông	1.0 - 3.9	Tây Nam, Tây	Cảnh báo

Tin phát lúc: 19 giờ 00

Thời điểm phát tin dự báo tiếp theo: 01 giờ 00 ngày 31/07/2020

Người xây dựng bản tin: Trần Văn Mỹ

Người soát bản tin: Lê Quốc Huy

Nhận định:

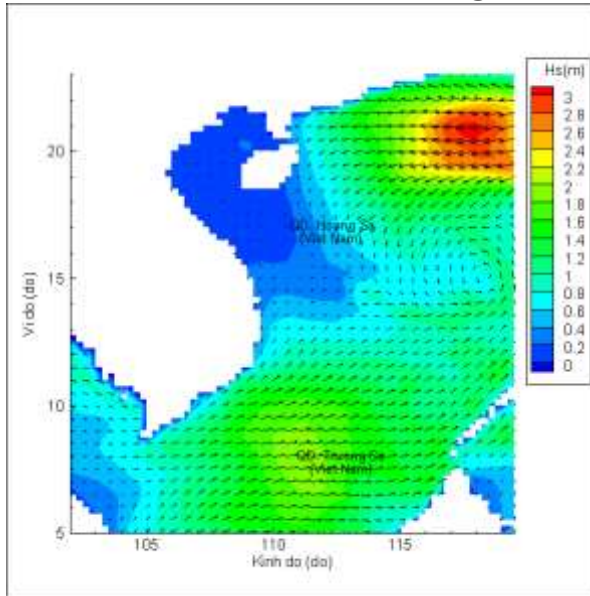
Hồi 19h ngày 30/07/2020, vị trí vùng áp thấp ở khoảng 115,6 độ Kinh Đông và 16,3 độ Vĩ Bắc cách quần đảo Hoàng Sa khoảng 500km về phía Đông.

Dự báo trong 12 giờ tới, vùng áp thấp di chuyển theo hướng Tây Tây Bắc. Do ảnh hưởng của áp thấp, khu vực quần đảo Hoàng Sa có sóng cao trên 3 m. Khu vực Bắc Biển Đông, giữa Biển Đông và khu vực ven biển từ Quảng Trị đến Cà Mau sóng cao trên 3 m. Nước dâng do bão lớn nhất khoảng 65 cm tại khu vực ven biển Đầm Hà, Quảng Ninh.

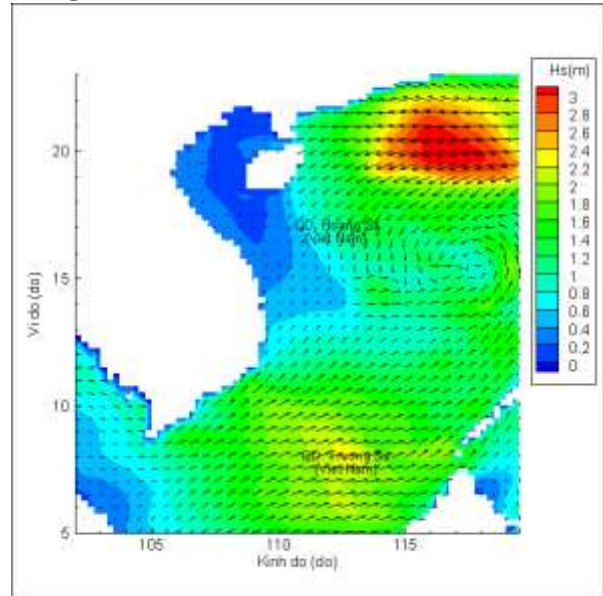
Biến trình nước dâng tại các vị trí ảnh hưởng của áp thấp



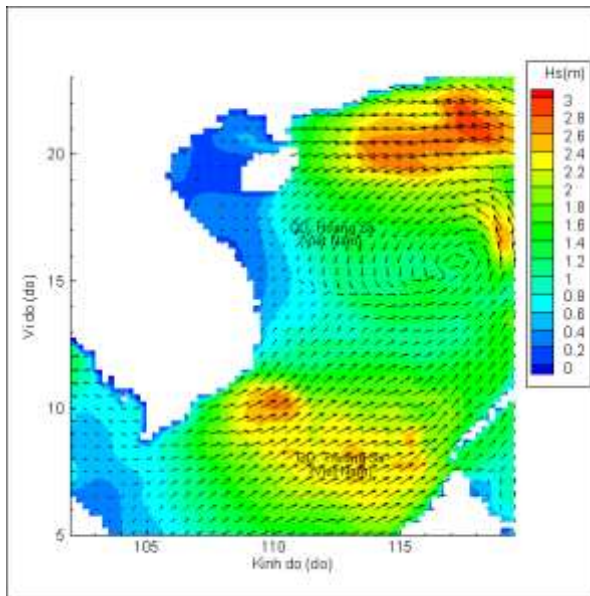
Phân bố độ cao sóng ven bờ và ngoài khơi biển Việt Nam



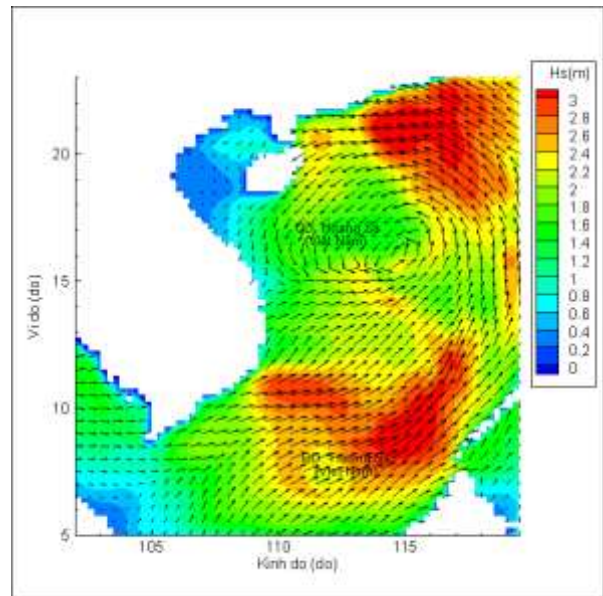
Lúc 19h ngày 30/07/2020



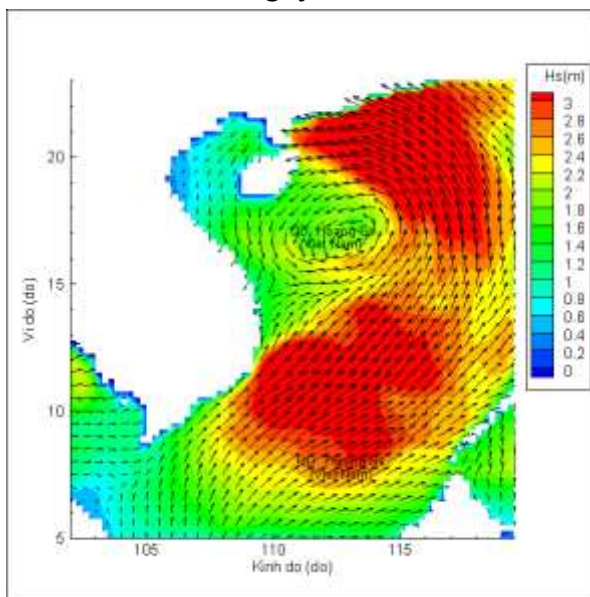
Lúc 01h ngày 31/07/2020



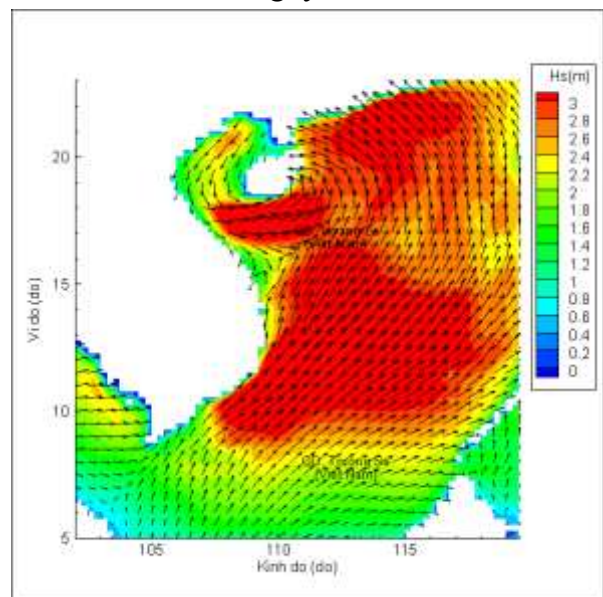
Lúc 07h ngày 31/07/2020



Lúc 19h ngày 31/07/2020



Lúc 07h ngày 01/08/2020



Lúc 19h ngày 01/08/2020