

**BẢN TIN DỰ BÁO NƯỚC DÂNG VÀ SÓNG TRONG ATNĐ**

(Lúc 07 giờ – 00Z ngày 01/08/2020)

Bảng giá trị nước dâng lớn nhất tại một số điểm ven biển trong ATNĐ

Tỉnh	Địa danh	ND lớn nhất		
		Giá trị (cm)	Giờ (h)	Ngày/tháng
Quảng Ninh	Đầm Hà	85	23	2/8
	Cửa Ông	94	0	3/8
Hải Phòng	Hải An	108	23	2/8
	Kiến Thụy	85	23	2/8
	Hòn Dấu	86	23	2/8
	Bạch Long Vĩ	52	22	2/8
Thái Bình	Thái Thụy	85	23	2/8
Nam Định	Hải Hậu	69	23	2/8
Ninh Bình	Kim Sơn	64	23	2/8
Thanh Hóa	Quảng Xương	56	18	2/8
Nghệ An	Diễn Châu	37	2	3/8
	Hòn Ngư	34	20	2/8
Hà Tĩnh	Thạch Hà	36	20	2/8
Quảng Bình	Quảng Trạch	23	19	2/8
	Quảng Ninh	19	16	1/8
Quảng Trị	Gio Linh	18	16	1/8
	Cồn Cỏ	18	16	1/8
Thừa Thiên Huế	Hương Trà	22	19	1/8
	Phú Lộc	26	18	1/8
TP. Đà Nẵng	Liên Chiểu	26	18	1/8
	Sơn Trà	26	18	1/8
	Ngũ Hành Sơn	28	18	1/8
	Hoàng Sa	19	19	1/8

Vùng Biển	Độ cao sóng biển dự báo trong 48 giờ		
	Độ cao sóng (m)	Hướng thịnh hành	Ghi chú
<b>Khu vực ven bờ</b>			
Bắc vịnh Bắc Bộ	0,3 - 3,8	Nam, Đông Bắc	Cảnh báo
Nam vịnh Bắc Bộ	1,2 - 4,3	Nam, Tây Nam	Cảnh báo
Quảng Trị đến Quảng Ngãi	1,2 - 4,5	Nam	Cảnh báo
Bình Định đến Ninh Thuận	2,0 - 3,6	Nam, Tây Nam	Cảnh báo
Bình Thuận đến Cà Mau	0,3 - 3,3	Tây Nam, Nam	Cảnh báo
Cà Mau đến Kiên Giang	0,3 - 3,0	Tây, Tây Nam	Cảnh báo
<b>Khu vực ngoài khơi</b>			
Quần đảo Hoàng Sa	3,8 - 4,0	Nam	Cảnh báo
Quần đảo Trường Sa	1,5 - 3,2	Tây Nam, Tây	Cảnh báo
Bắc Biển Đông	2,4 - 4,1	Nam, Tây Nam	Cảnh báo
Giữa Biển Đông	1,0 - 4,0	Tây Nam	Cảnh báo
Nam Biển Đông	0,8 - 3,2	Tây Nam, Tây	Cảnh báo

**Tin phát lúc: 07 giờ 00**

Thời điểm phát tin dự báo tiếp theo: 13 giờ 00 ngày 01/08/2020

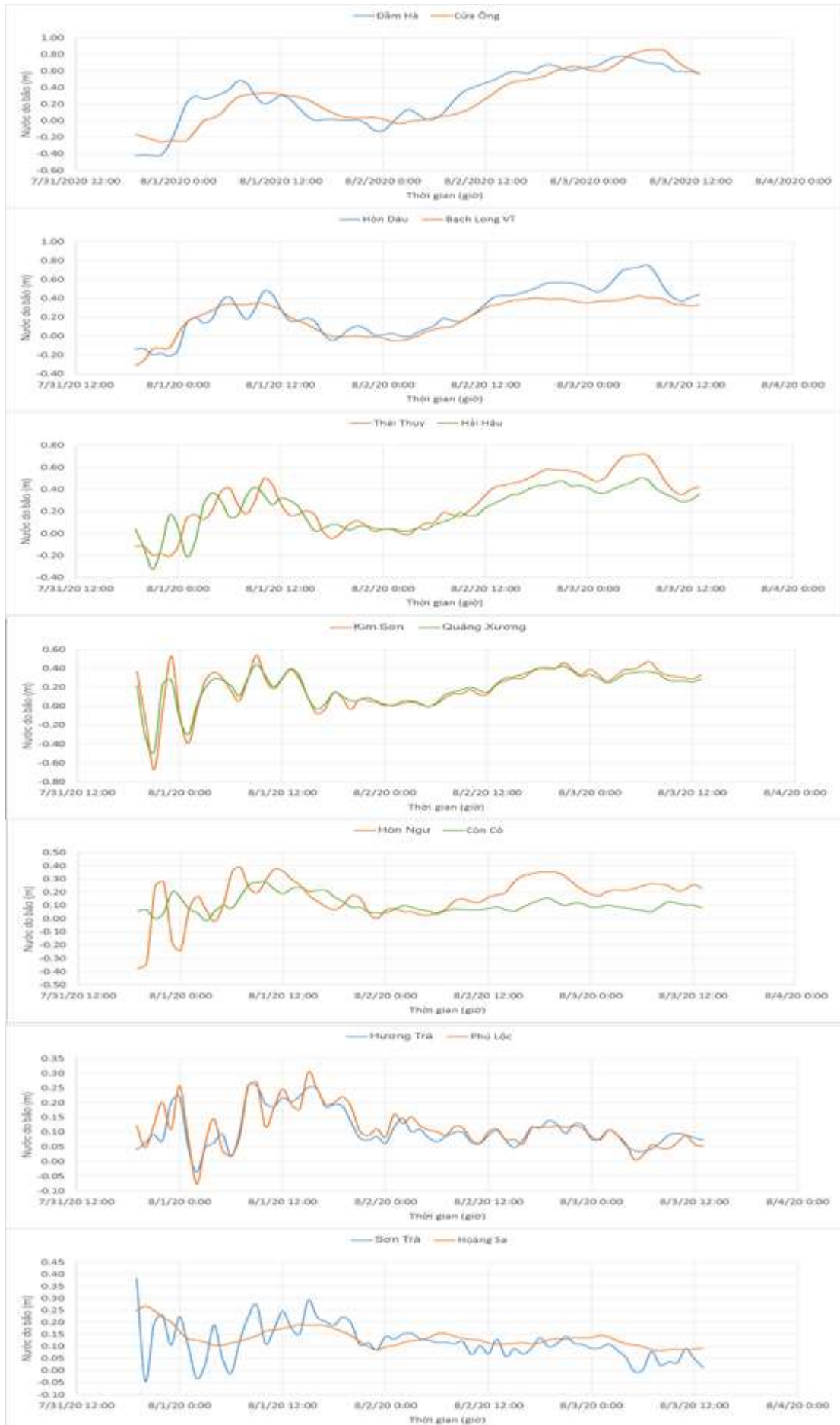
Người xây dựng bản tin: Lê Đức Quyền

Người soát bản tin: Lê Quốc Huy

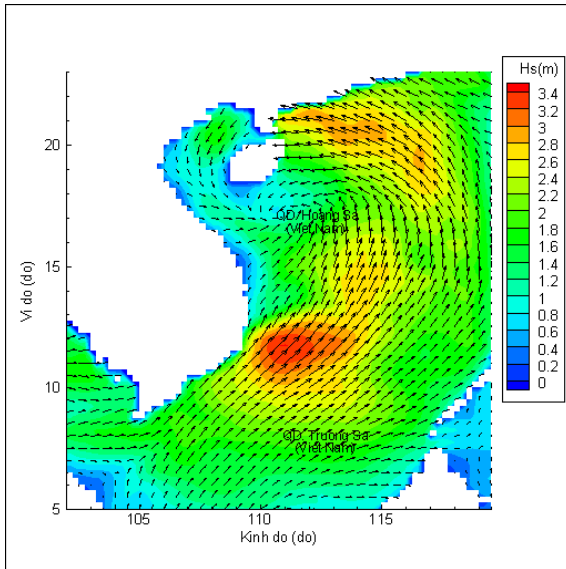
**Nhận định:**

Hồi 07h ngày 01/08/2020, vị trí vùng ATNĐ ở khoảng 109,93 độ Kinh Đông và 18,58 độ Vĩ Bắc thuộc khu vực đảo Hải Nam (Trung Quốc). Dự báo trong 12 giờ tới, vùng áp thấp di chuyển theo hướng Tây Bắc. Do ảnh hưởng của ATNĐ, khu vực quần đảo Hoàng Sa có sóng cao trên 4,0 m. Khu vực Bắc Biển Đông, giữa Biển Đông và khu vực ven biển từ Quảng Trị đến Cà Mau sóng cao từ 3,3 – 4,5 m. Nước dâng do ATNĐ lớn nhất là 108 cm thuộc khu vực ven biển Hải An, Tp, Hải Phòng.

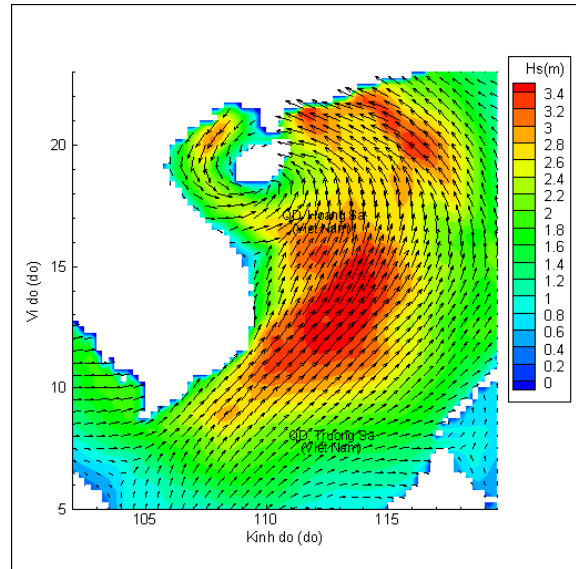
## Biến trình nước dâng tại các vị trí ảnh hưởng của ATNĐ



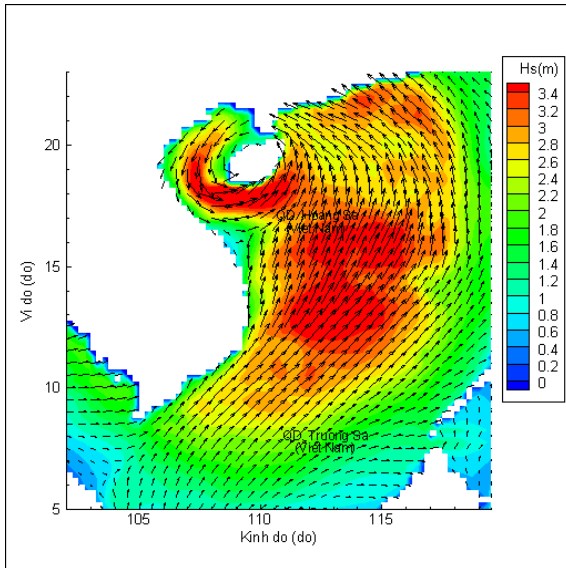
## Phân bố độ cao sóng ven bờ và ngoài khơi biển Việt Nam



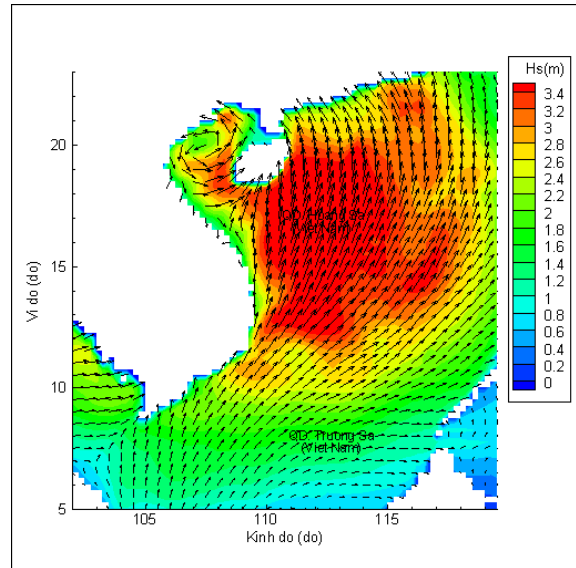
Lúc 07h ngày 01/08/2020



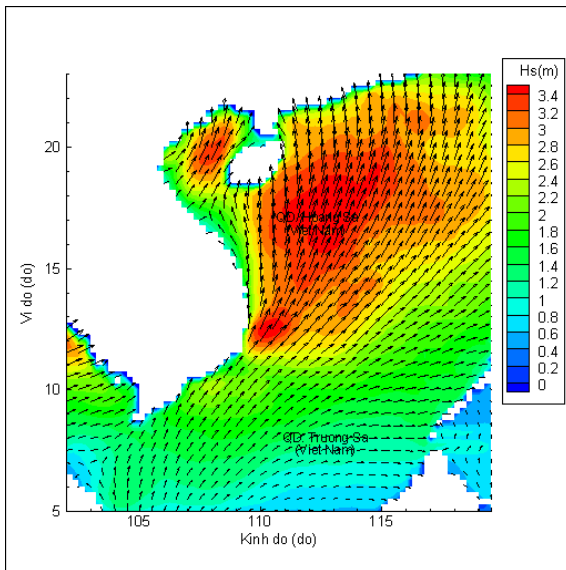
Lúc 13h ngày 01/08/2020



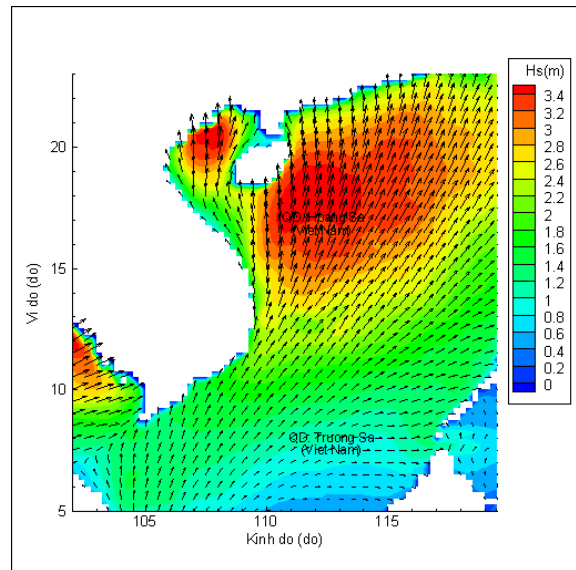
Lúc 19h ngày 01/08/2020



Lúc 07h ngày 02/08/2020



Lúc 19h ngày 02/08/2020



Lúc 07h ngày 03/08/2020