

BẢN TIN DỰ BÁO NƯỚC DÂNG VÀ SÓNG TRONG ATNĐ

(Lúc 13 giờ – 06Z ngày 01/08/2020)

Bảng giá trị nước dâng lớn nhất tại một số điểm ven biển trong ATNĐ

Tỉnh	Địa danh	ND lớn nhất		
		Giá trị (cm)	Giờ (h)	Ngày/tháng
Quảng Ninh	Đầm Hà	87	10	2/8
	Cửa Ông	79	12	2/8
Hải Phòng	Hải An	83	16	2/8
	Kiến Thụy	66	15	2/8
	Hòn Dấu	68	15	2/8
	Bạch Long Vĩ	43	15	2/8
Thái Bình	Thái Thụy	64	14	2/8
Nam Định	Hải Hậu	52	23	2/8
Ninh Bình	Kim Sơn	58	0	3/8
Thanh Hóa	Quảng Xương	50	23	2/8
Nghệ An	Diễn Châu	40	23	2/8
	Hòn Ngư	34	23	2/8
Hà Tĩnh	Thạch Hà	26	11	2/8
Quảng Bình	Quảng Trạch	24	13	2/8
	Quảng Ninh	23	13	2/8
Quảng Trị	Gio Linh	21	21	1/8
	Cồn Cỏ	22	13	2/8
Thừa Thiên Huế	Hương Trà	23	21	1/8
	Phú Lộc	21	20	1/8
TP. Đà Nẵng	Liên Chiểu	23	21	1/8
	Sơn Trà	23	21	1/8
	Ngũ Hành Sơn	20	22	1/8
	Hoàng Sa	18	22	1/8

Vùng Biển	Độ cao sóng biển dự báo trong 48 giờ		
	Độ cao sóng (m)	Hướng thịnh hành	Ghi chú
Khu vực ven bờ			
Bắc vịnh Bắc Bộ	0.3 - 4.4	Nam, Tây Nam	Cảnh báo
Nam vịnh Bắc Bộ	1.2 - 4.2	Nam, Tây Nam	Cảnh báo
Quảng Trị đến Quảng Ngãi	1.1 - 3.5	Nam, Đông Nam	Cảnh báo
Bình Định đến Ninh Thuận	1.9 - 3.6	Nam, Tây Nam	Cảnh báo
Bình Thuận đến Cà Mau	0.3 - 3.3	Tây Nam	Cảnh báo
Cà Mau đến Kiên Giang	0.3 - 2.9	Tây, Tây Nam	Cảnh báo
Khu vực ngoài khơi			
Quần đảo Hoàng Sa	3.5 - 3.7	Nam, Tây Nam	Cảnh báo
Quần đảo Trường Sa	1.5 - 2.9	Tây Nam, Tây	Cảnh báo
Bắc Biển Đông	2.3 - 3.7	Nam, Tây Nam	Cảnh báo
Giữa Biển Đông	1.0 - 3.9	Tây Nam	Cảnh báo
Nam Biển Đông	0.7 - 2.8	Tây Nam, Tây	Cảnh báo

Tin phát lúc: 13 giờ 00

Thời điểm phát tin dự báo tiếp theo: 19 giờ 00 ngày 01/08/2020

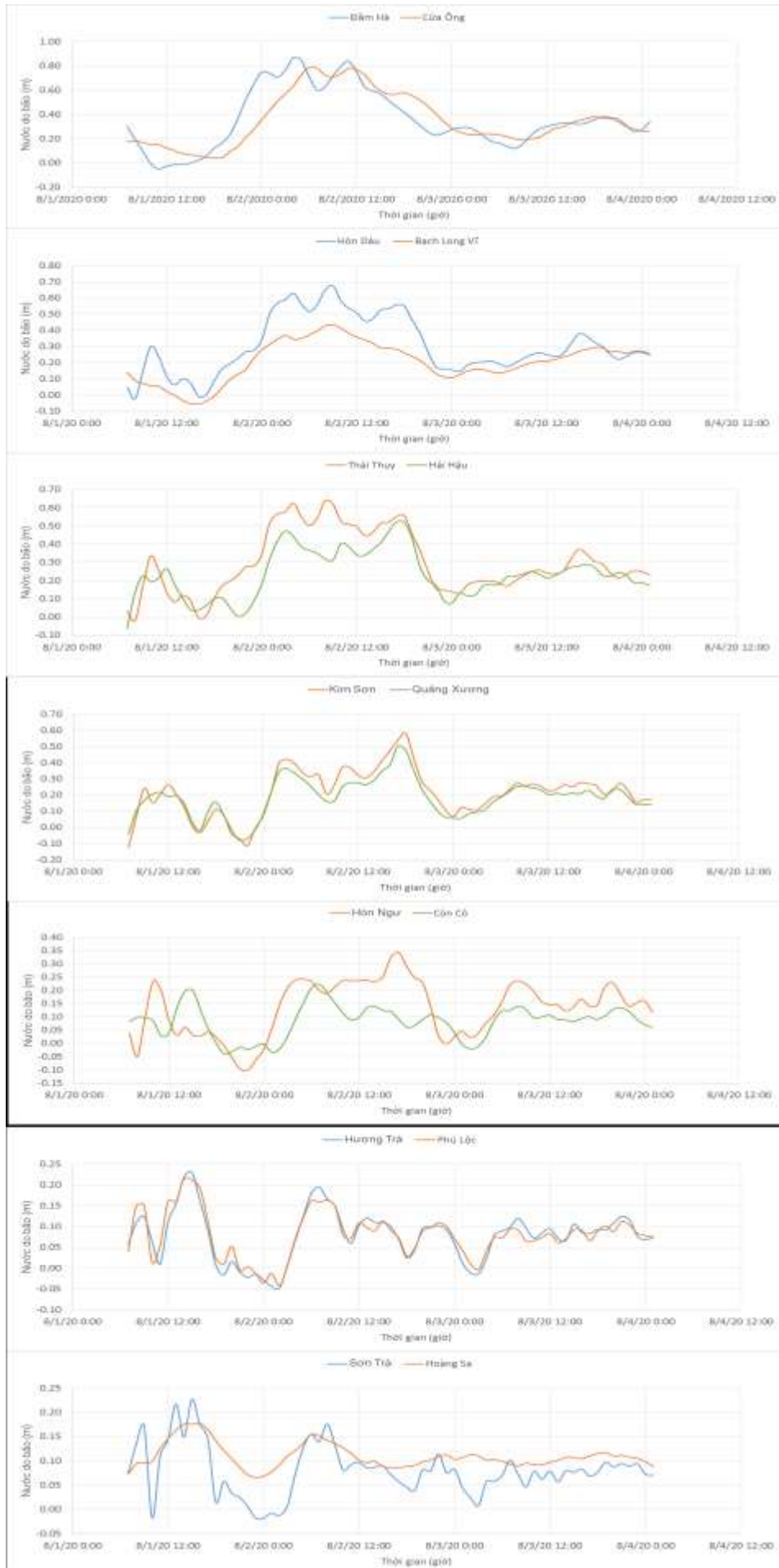
Người xây dựng bản tin: Nguyễn Hồng Hạnh

Người soát bản tin: Lê Quốc Huy

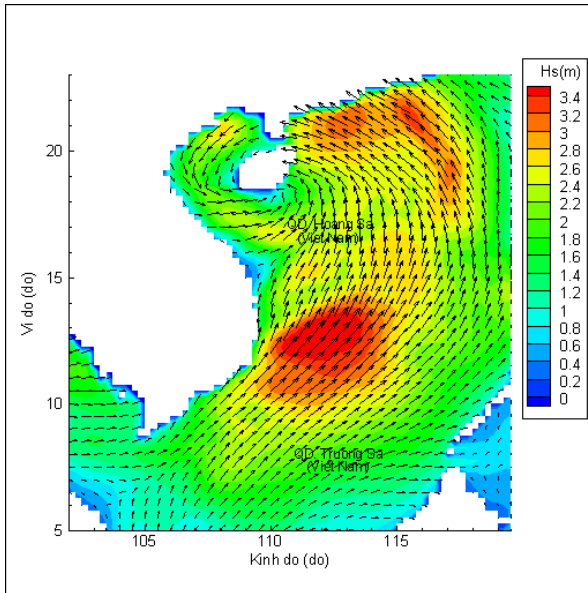
Nhận định:

Hồi 13h ngày 01/08/2020, vị trí vùng ATNĐ ở khoảng 109,25 độ Kinh Đông và 18,4 độ Vĩ Bắc, thuộc khu vực đảo Hải Nam (Trung Quốc). Dự báo trong 12 giờ tới, áp thấp nhiệt đới tiếp tục di chuyển theo hướng Tây Bắc. Do ảnh hưởng của ATNĐ, khu vực vịnh Bắc Bộ có sóng cao trên 4,0 m. Khu vực ven biển từ Quảng Trị đến Cà Mau, khu vực Bắc Biển Đông, Giữa Biển Đông và quần đảo Hoàng Sa sóng cao từ 3,3 – 3,9 m. Nước dâng do ATNĐ lớn nhất là 87 cm tại khu vực ven biển Đà Nẵng, Quảng Ninh.

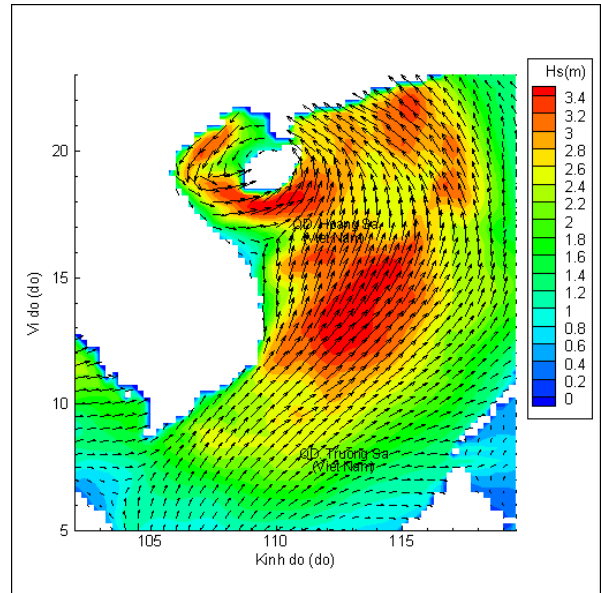
Biến trình nước dâng tại các vị trí ảnh hưởng của ATND



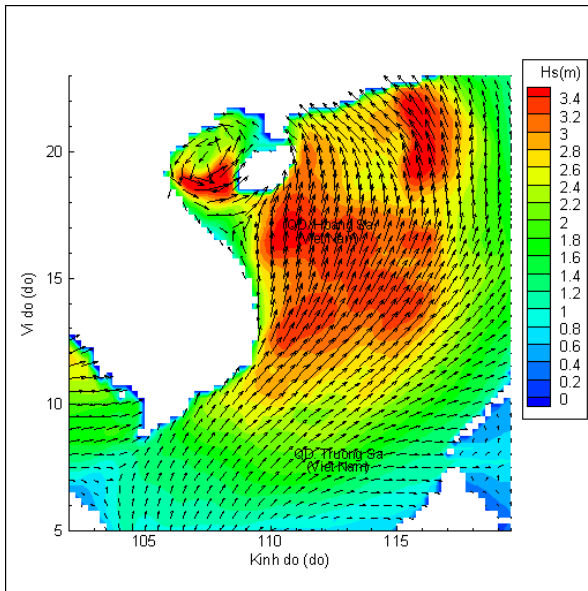
Phân bố độ cao sóng ven bờ và ngoài khơi biển Việt Nam



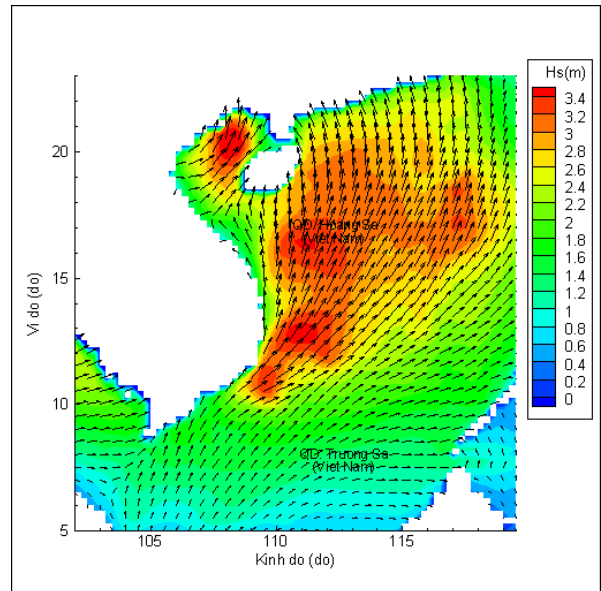
Lúc 13h ngày 01/08/2020



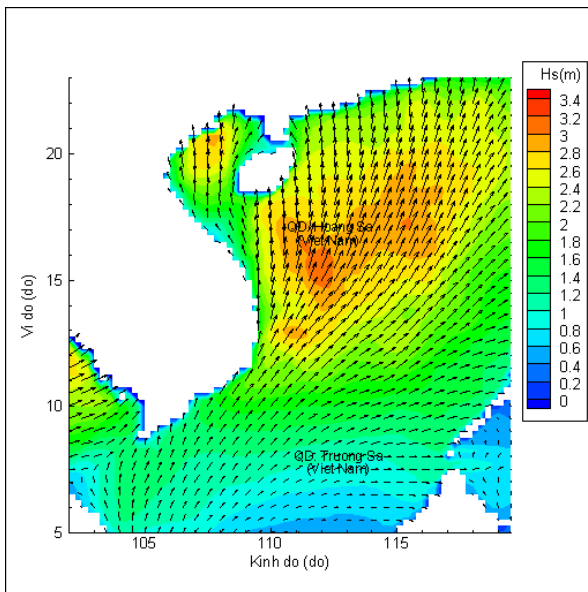
Lúc 19h ngày 01/08/2020



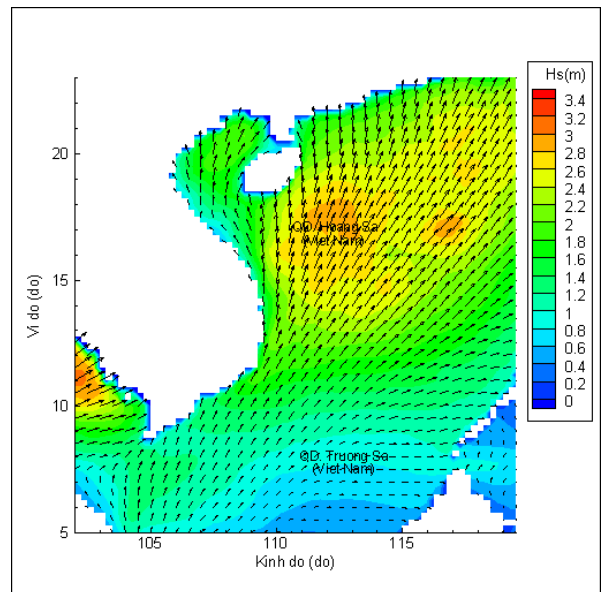
Lúc 01h ngày 02/08/2020



Lúc 19h ngày 02/08/2020



Lúc 01h ngày 03/08/2020



Lúc 19h ngày 03/08/2020