

BẢN TIN DỰ BÁO NƯỚC DÂNG VÀ SÓNG TRONG BÃO SỐ 2

(Lúc 07 giờ – ngày 02/08/2020)

Bảng giá trị nước dâng lớn nhất tại một số điểm ven biển trong bão

Tỉnh	Địa danh	ND lớn nhất		
		Giá trị (cm)	Giờ (h)	Ngày/tháng
Quảng Ninh	Đầm Hà	59	8	2/8
	Cửa Ông	67	11	2/8
Hải Phòng	Hải An	92	10	2/8
	Kiến Thụy	75	10	2/8
	Hòn Dấu	75	10	2/8
	Bạch Long Vĩ	44	17	2/8
Thái Bình	Thái Thụy	78	10	2/8
Nam Định	Hải Hậu	68	9	2/8
Ninh Bình	Kim Sơn	60	18	2/8
Thanh Hóa	Quảng Xương	54	18	2/8
Nghệ An	Diễn Châu	46	17	2/8
	Hòn Ngư	41	17	2/8
Hà Tĩnh	Thạch Hà	34	16	2/8
Quảng Bình	Quảng Trạch	23	20	2/8
	Quảng Ninh	19	20	2/8
Quảng Trị	Gio Linh	18	21	2/8
	Cồn Cỏ	19	14	2/8
Thừa Thiên Huế	Hương Trà	17	14	2/8
	Phú Lộc	15	22	2/8
TP. Đà Nẵng	Liên Chiểu	14	22	2/8
	Sơn Trà	14	22	2/8
	Ngũ Hành Sơn	14	21	2/8
	Hoàng Sa	13	20	2/8

Vùng Biển	Độ cao sóng biển dự báo trong 48 giờ		
	Độ cao sóng (m)	Hướng thịnh hành	Ghi chú
Khu vực ven bờ			
Bắc vịnh Bắc Bộ	0.3 - 3.3	Nam, Tây Nam	Cảnh báo
Nam vịnh Bắc Bộ	1.1 - 3.2	Nam	Cảnh báo
Quảng Trị đến Quảng Ngãi	0.9 - 3.4	Nam, Đông Nam	Cảnh báo
Bình Định đến Ninh Thuận	1.8 - 3.4	Nam, Tây Nam	Cảnh báo
Bình Thuận đến Cà Mau	0.3 - 2.8	Tây Nam	Cảnh báo
Cà Mau đến Kiên Giang	0.3 - 2.6	Tây, Tây Nam	Cảnh báo
Khu vực ngoài khơi			
Quần đảo Hoàng Sa	3.4 - 3.7	Nam, Tây Nam	Cảnh báo
Quần đảo Trường Sa	1.2 - 2.4	Tây, Tây Nam	Cảnh báo
Bắc Biển Đông	1.9 - 3.7	Tây Nam, Nam	Cảnh báo
Giữa Biển Đông	1.0 - 3.9	Tây Nam, Tây	Cảnh báo
Nam Biển Đông	0.5 - 2.3	Tây, Tây Nam	Cảnh báo

Tin phát lúc: 07 giờ 00

Thời điểm phát tin dự báo tiếp theo: 13 giờ 00 ngày 02/08/2020

Người xây dựng bản tin: Trần Văn Mỹ

Người soát bản tin: Lê Quốc Huy

Nhận định:

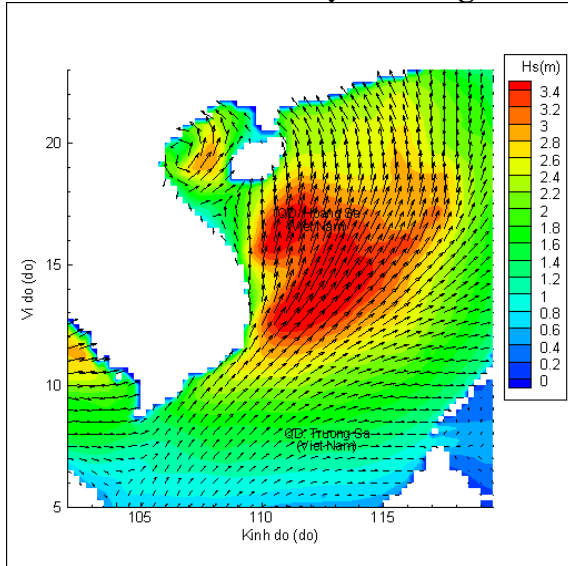
Hồi 07h ngày 02/08/2020, vị trí tâm Bão ở khoảng 106,1 độ Kinh Đông và 19,7 độ Vĩ Bắc cách bờ biển các tỉnh Ninh Bình - Nghệ An khoảng hơn 120km . Dự báo trong 12 giờ tới, Bão di chuyển theo hướng Tây Tây Bắc mỗi giờ đi được từ 15-20km. Do ảnh hưởng của Bão, khu vực quần đảo Hoàng Sa có sóng cao trên 3,7 m. Khu vực Vịnh Bắc Bộ, giữa Biển Đông và khu vực ven biển từ Quảng Trị đến Cà Mau sóng cao từ 3,0 – 3,9 m. Nước dâng do Bão lớn nhất là 92 cm thuộc khu vực ven biển Hải An –Tp, Hải Phòng.

Dự kiến với hướng di chuyển và tốc độ hiện tại, thì vào khoảng thời gian từ 9h - 12h ngày 02/08/2020 bão sẽ đổ bộ vào khu vực đất liền từ Nam Định - Nghệ An, bão đổ bộ vào thời điểm triều đang lên, mực nước dao động từ 1-1,3m, mực nước triều lớn nhất vào thời điểm 14h ngày 02/08/2020 trên 1,5m.

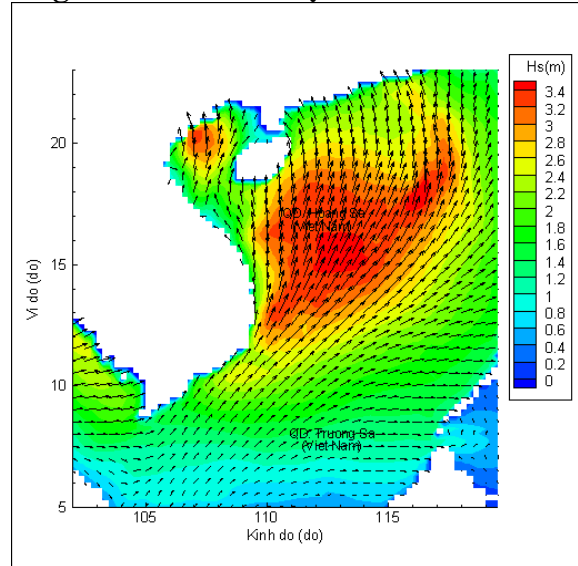
Biến trình nước dâng tại các vị trí ảnh hưởng của Bão



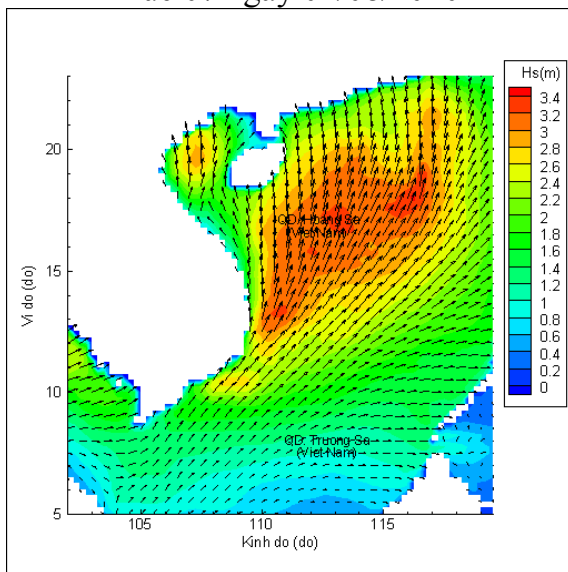
Phân bố độ cao sóng ven bờ và ngoài khơi biển Việt Nam



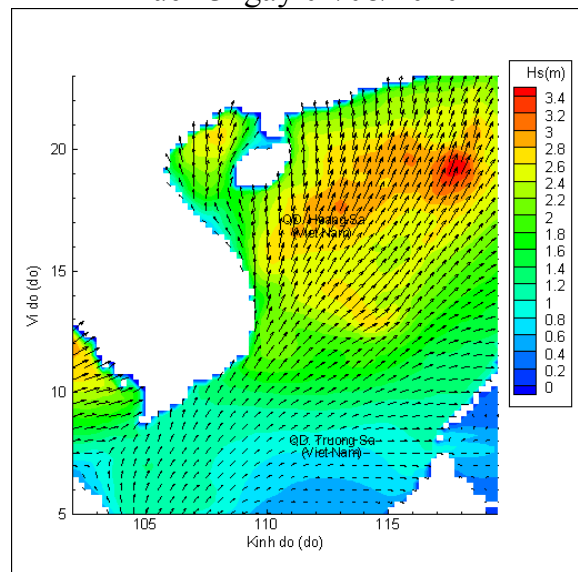
Lúc 07 ngày 02/08/2020



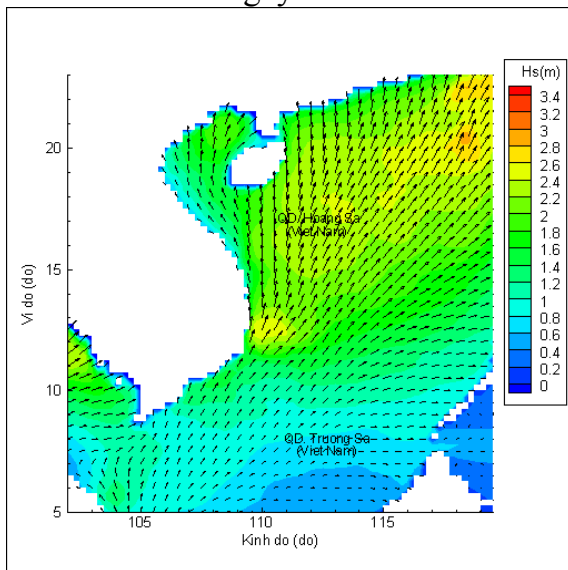
Lúc 13 ngày 02/08/2020



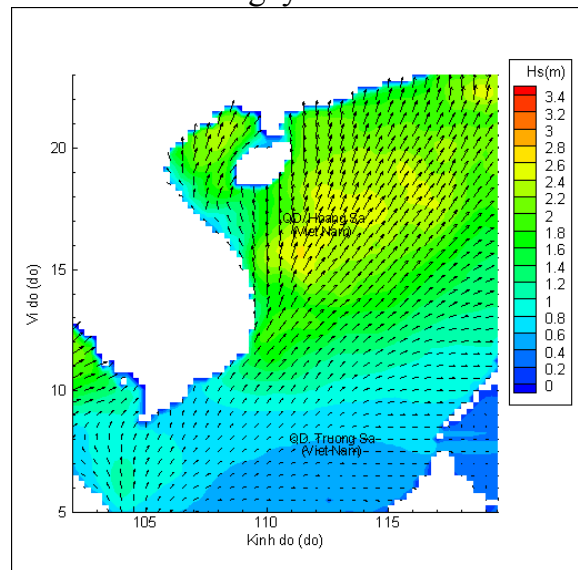
Lúc 19 ngày 02/08/2020



Lúc 07 ngày 03/08/2020



Lúc 19 ngày 03/08/2020



Lúc 07 ngày 04/08/2020