

BẢN TIN DỰ BÁO MỨC NƯỚC VÀ SÓNG BIỂN

(Lúc 13 giờ – ngày 06/08/2020)

Tỉnh/ TP	Huyện	Mức nước tổng cộng dự báo trong 48 giờ (cm)								
		06/08		07/08				08/08		
		13h	19h	1h	7h	13h	19h	1h	7h	13h
Quảng Ninh	Đầm Hà	-120	9	180	2	-127	-19	150	42	-109
	Cửa Ông	-137	-15	181	13	-124	-36	152	45	-90
TP. Hải Phòng	Hòn Dấu	-79	11	154	0	-106	-28	141	32	-81
	Bạch Long Vĩ	-112	9	143	-13	-105	-12	135	24	-84
Thái Bình	Thái Thụy	-69	13	145	-3	-99	-28	136	27	-73
Nam Định	Hải Hậu	-94	-21	136	6	-87	-33	126	25	-61
Ninh Bình	Kim Sơn	-82	-38	133	10	-79	-35	125	22	-55
Thanh Hóa	Quảng Xương	-81	-35	129	9	-72	-40	120	22	-49
Nghệ An	Diễn Châu	-87	-13	105	5	-62	-35	104	26	-37
	Hòn Ngư	-97	-7	102	7	-63	-33	100	27	-38
Hà Tĩnh	Thạch Hà	-102	-10	85	15	-63	-28	85	31	-38
Quảng Bình	Quảng Trạch	-37	11	46	26	-57	-11	51	34	-32
	Quảng Ninh	-28	18	23	26	-46	-1	31	30	-25
Quảng Trị	Gio Linh	-32	24	4	26	-33	8	12	24	-18
	Cồn Cỏ	-33	29	4	22	-35	13	14	21	-20
Thừa Thiên Huế	Hương Trà	-25	25	-20	22	-18	17	-8	17	-10
	Phú Lộc	-16	25	-42	19	-8	25	-27	14	-3
TP. Đà Nẵng	Sơn Trà	27	39	-48	18	1	31	-38	10	0
	Hoàng Sa	29	51	-59	-2	12	50	-44	-3	6
Quảng Nam	Tam Kỳ	32	45	-62	12	9	39	-48	7	8
	Cù Lao Chàm	29	44	-57	12	8	37	-44	8	6
Quảng Ngãi	TP. Quảng Ngãi	28	49	-67	7	12	47	-51	2	7
	Lý Sơn	31	48	-64	5	13	47	-48	2	8
Bình Định	Phú Mỹ	28	52	-66	6	13	50	-49	0	6
	Quy Nhơn	29	53	-69	5	13	50	-48	2	6
Phú Yên	TP. Tuy Hòa	28	54	-69	0	10	49	-51	-3	3
Khánh Hòa	TP. Nha Trang	34	64	-60	9	19	58	-44	5	15
	Trường Sa	34	62	-61	-6	18	55	-41	-8	11
Ninh Thuận	TP. PR-Tháp Chàm	29	65	-71	4	14	57	-52	-1	11
Bình Thuận	TP. Phan Thiết	58	81	-65	-17	43	48	-34	-33	43
	Phú Quý	41	69	-69	-4	22	56	-48	-10	16
Bà Rịa Vũng Tàu	Vũng Tàu	133	25	-2	-135	121	-11	43	-125	112
	Côn Đảo	107	34	25	-132	118	-1	50	-133	101
TPHCM	Cần Giờ	123	1	-12	-156	123	-25	56	-131	120
Tiền Giang	Gò Công Tây	127	-3	-9	-161	128	-29	62	-136	127
Bến Tre	Ba Tri	130	4	6	-160	138	-30	67	-145	133
Trà Vinh	Duyên Hải	146	10	34	-163	149	-29	72	-159	133
Sóc Trăng	Tân Phú	150	15	67	-167	150	-29	80	-163	128
Bạc Liêu	TP. Bạc Liêu	118	5	80	-179	125	-19	83	-158	102
Cà Mau	Năm Căn	76	25	62	-152	77	12	62	-122	61
	Trần Văn Thời	5	8	61	-55	28	36	29	-53	27
Kiên Giang	Rạch Giá	6	-5	38	11	-16	45	24	-30	19
	Phú Quốc	-14	-6	48	13	-9	31	12	0	-6
	Thổ Chu	-14	3	35	10	3	28	5	1	-4

Vùng Biển	Độ cao sóng biển dự báo trong 48 giờ		
	Độ cao sóng lớn nhất (m)	Hướng thịnh hành	Ghi chú
Bắc vịnh Bắc Bộ	0.3 - 1.1	Nam	
Nam vịnh Bắc Bộ	0.5 - 1.0	Đông Nam, Đông	
Quảng Trị đến Quảng Ngãi	0.4 - 1.2	Đông Nam	
Bình Định đến Ninh Thuận	0.4 - 0.9	Đông, Đông Nam	
Bình Thuận đến Cà Mau	0.3 - 0.9	Đông, Đông Nam	
Cà Mau đến Kiên Giang	0.3 - 1.0	Đông Nam, Nam	
Quần đảo Hoàng Sa	0.5 - 0.9	Đông Nam, Nam	
Quần đảo Trường Sa	0.4 - 0.9	Tây	
Bắc Biển Đông	0.5 - 1.8	Đông Nam, Nam, Đông	
Giữa Biển Đông	0.4 - 1.3	Đông Nam	
Nam Biển Đông	0.3 - 1.1	Tây	

Tin phát lúc: 13 giờ 00

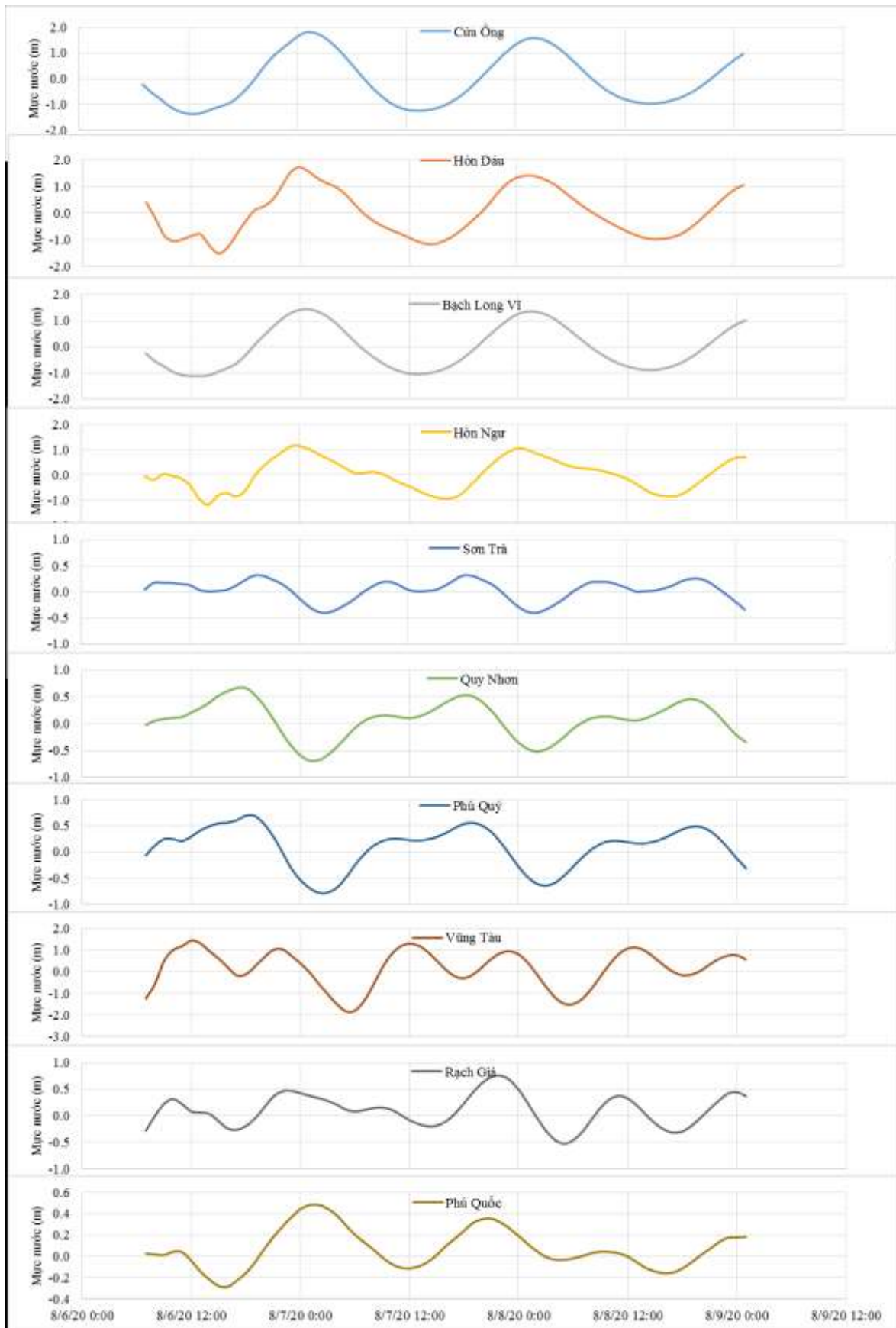
Thời điểm phát tin dự báo tiếp theo: 13 giờ 00 ngày 07/08/2020

Người xây dựng bản tin: Lê Đức Quyền

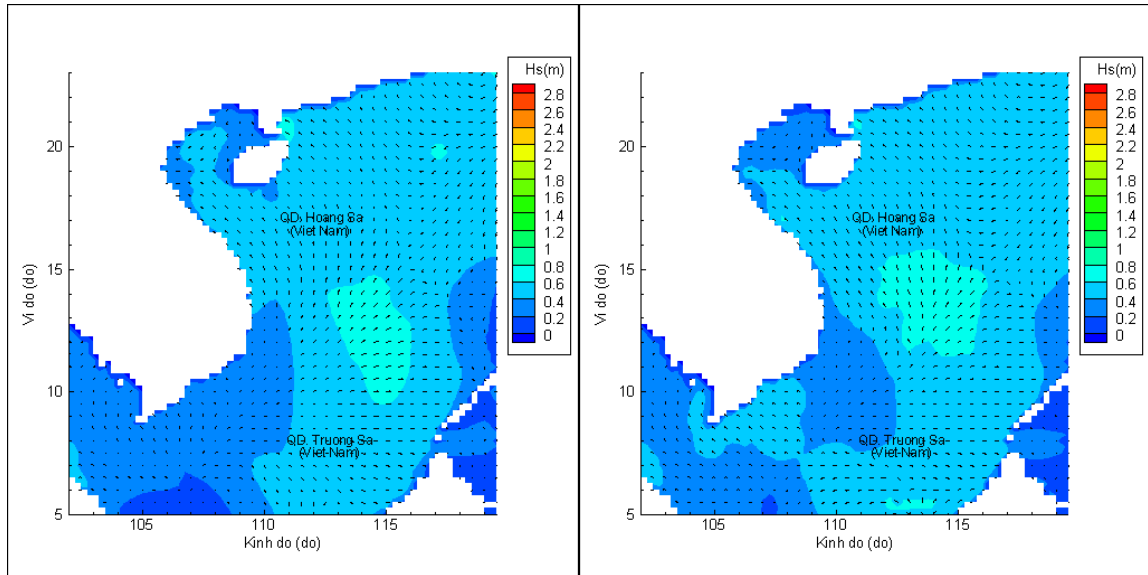
Người soát bản tin: Lê Quốc Huy

Biến trình mực nước tổng cộng tại 10 trạm Hải văn

(Cửa Ông, Hòn Dấu, Bạch Long Vĩ, Hòn Ngư, Sơn Trà, Quy Nhơn, Phú Quý, Vũng Tàu, Rạch Giá, Phú Quốc)

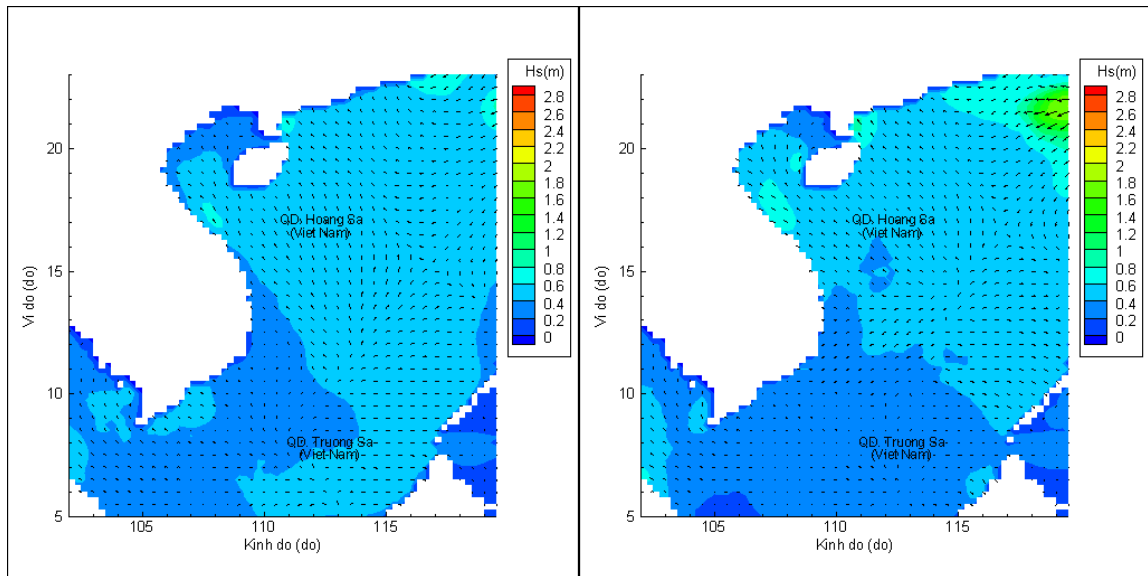


Phân bố độ cao sóng ven bờ và ngoài khơi biển Việt Nam



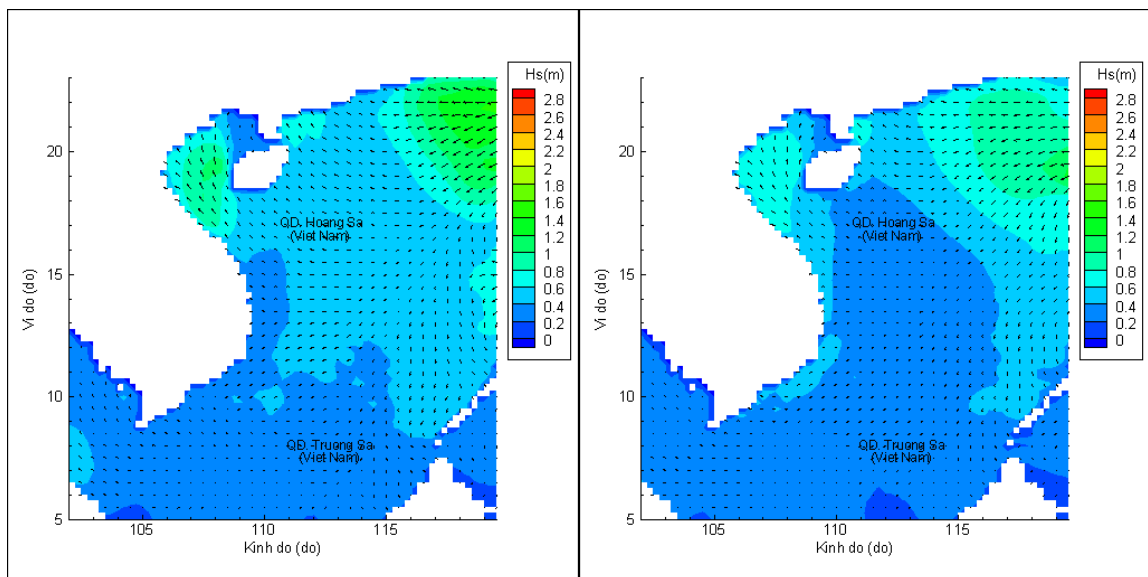
Lúc 13h ngày 06/08/2020

Lúc 19h ngày 06/08/2020



Lúc 01h ngày 07/08/2020

Lúc 13h ngày 07/08/2020



Lúc 01h ngày 08/08/2020

Lúc 13h ngày 08/08/2020