

BẢN TIN DỰ BÁO NƯỚC DÂNG VÀ SÓNG TRONG BÃO SỐ 4

(Lúc 07 giờ – ngày 19/08/2020)

Bảng giá trị nước dâng lớn nhất tại một số điểm ven biển trong bão

Tỉnh	Địa danh	ND lớn nhất		
		Giá trị (cm)	Giờ (h)	Ngày/tháng
Quảng Ninh	Đầm Hà	32	4	20/8
	Cửa Ông	28	11	21/8
Hải Phòng	Hải An	31	9	21/8
	Kiến Thụy	26	10	21/8
	Hòn Dấu	26	10	21/8
	Bạch Long Vĩ	23	2	20/8
Thái Bình	Thái Thụy	26	10	21/8
Nam Định	Hải Hậu	24	9	21/8
Ninh Bình	Kim Sơn	26	11	21/8
Thanh Hóa	Quảng Xương	25	11	21/8
Nghệ An	Diễn Châu	30	22	19/8
	Hòn Ngư	26	22	19/8
Hà Tĩnh	Thạch Hà	21	21	19/8
Quảng Bình	Quảng Trạch	17	12	21/8
	Quảng Ninh	16	15	21/8
Quảng Trị	Gio Linh	16	14	21/8
	Cồn Cỏ	15	14	21/8
Thừa Thiên Huế	Hương Trà	15	14	21/8
	Phú Lộc	13	22	21/8
TP. Đà Nẵng	Liên Chiểu	14	22	21/8
	Sơn Trà	14	22	21/8
	Ngũ Hành Sơn	13	16	21/8
	Hoàng Sa	11	19	19/8

Vùng Biển	Độ cao sóng biển dự báo trong 48 giờ		
	Độ cao sóng (m)	Hướng thịnh hành	Ghi chú
Khu vực ven bờ			
Bắc vịnh Bắc Bộ	0.3 - 1.0	Nam	
Nam vịnh Bắc Bộ	0.3 - 1.0	Nam, Đông Nam	
Quảng Trị đến Quảng Ngãi	0.5 - 0.9	Đông, Đông Nam, Đông Bắc	
Bình Định đến Ninh Thuận	0.7 - 1.4	Tây Nam, Nam	
Bình Thuận đến Cà Mau	0.3 - 1.3	Tây Nam, Tây	
Cà Mau đến Kiên Giang	0.3 - 0.6	Tây	
Khu vực ngoài khơi			
Quần đảo Hoàng Sa	0.8 - 1.0	Nam	
Quần đảo Trường Sa	0.7 - 2.2	Tây	Cảnh báo
Bắc Biển Đông	0.7 - 3.2	Nam, Đông Nam, Tây Nam	Cảnh báo
Giữa Biển Đông	0.8 - 2.2	Tây Nam	Cảnh báo
Nam Biển Đông	0.3 - 1.7	Tây	

Tin phát lúc: 07 giờ 00

Thời điểm phát tin dự báo tiếp theo: 13 giờ 00 ngày 19/08/2020

Người xây dựng bản tin: Đặng Linh Chi

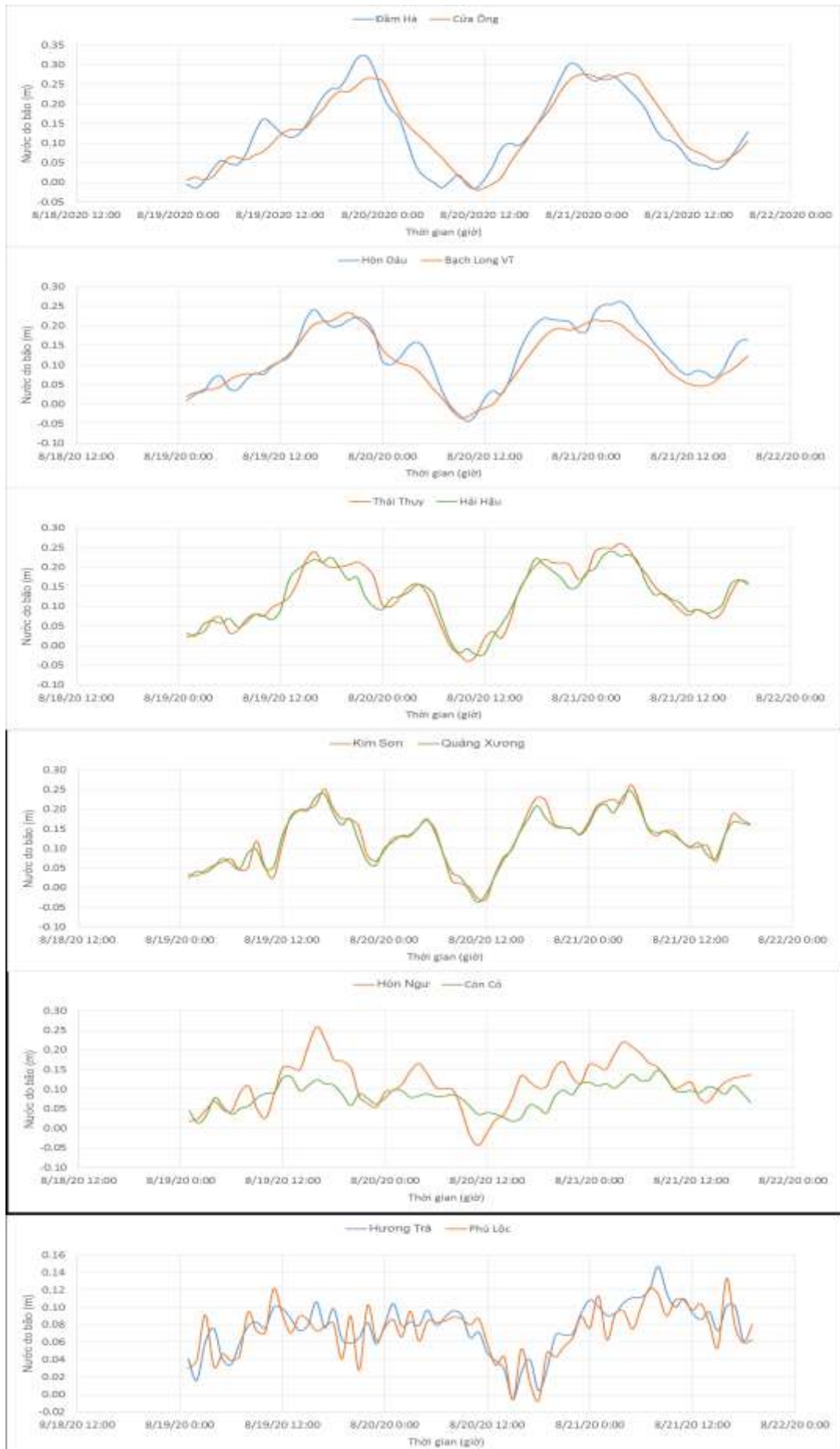
Người soát bản tin: Lê Quốc Huy

Nhận định:

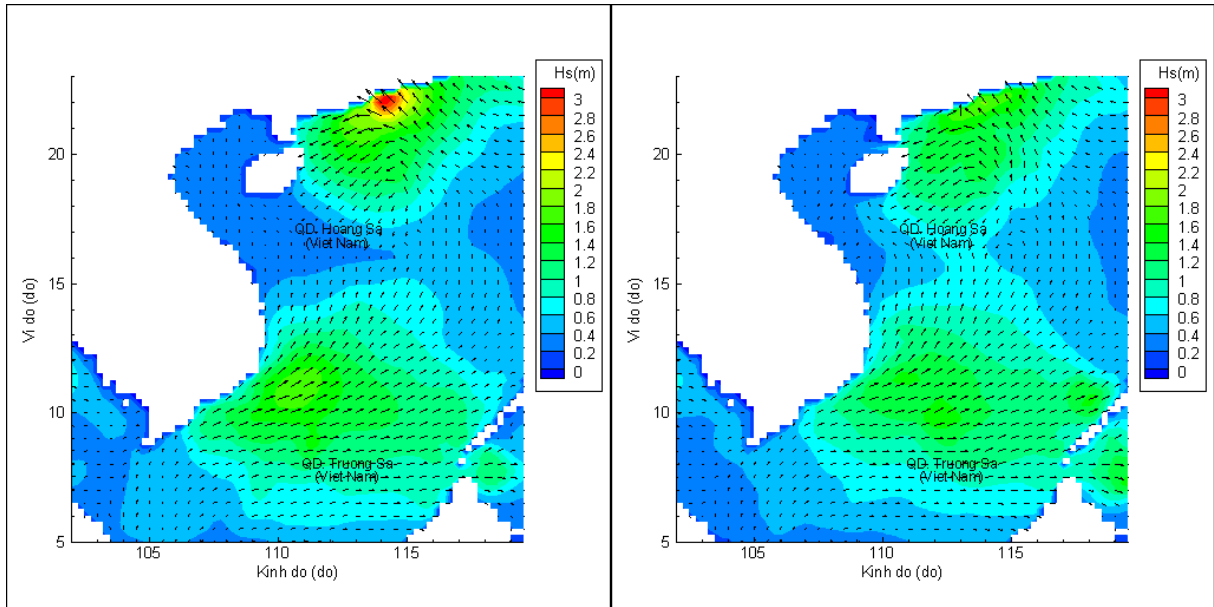
Hồi 07h ngày 19/08/2020, vị trí tâm bão ở khoảng 113,1 độ Kinh Đông và 21,9 độ Vĩ Bắc, nằm trên vùng biển phía Nam tỉnh Quảng Đông – Trung Quốc. Dự báo trong 12 giờ tới, bão số 4 di chuyển theo hướng Tây Tây Bắc đi vào đất liền phía nam tỉnh Quảng Đông và suy yếu dần thành áp thấp.

Do ảnh hưởng của bão số 4, vùng biển Bắc Biển Đông có sóng cao trên 3 m, khu vực quần đảo Trường Sa và giữa Biển Đông độ cao sóng dao động từ 0.7- 2.2(m). Khu vực ven biển Việt Nam độ cao sóng dao động từ 0.3 - 1.4 (m).

Biến trình nước dâng tại các vị trí ảnh hưởng của bão

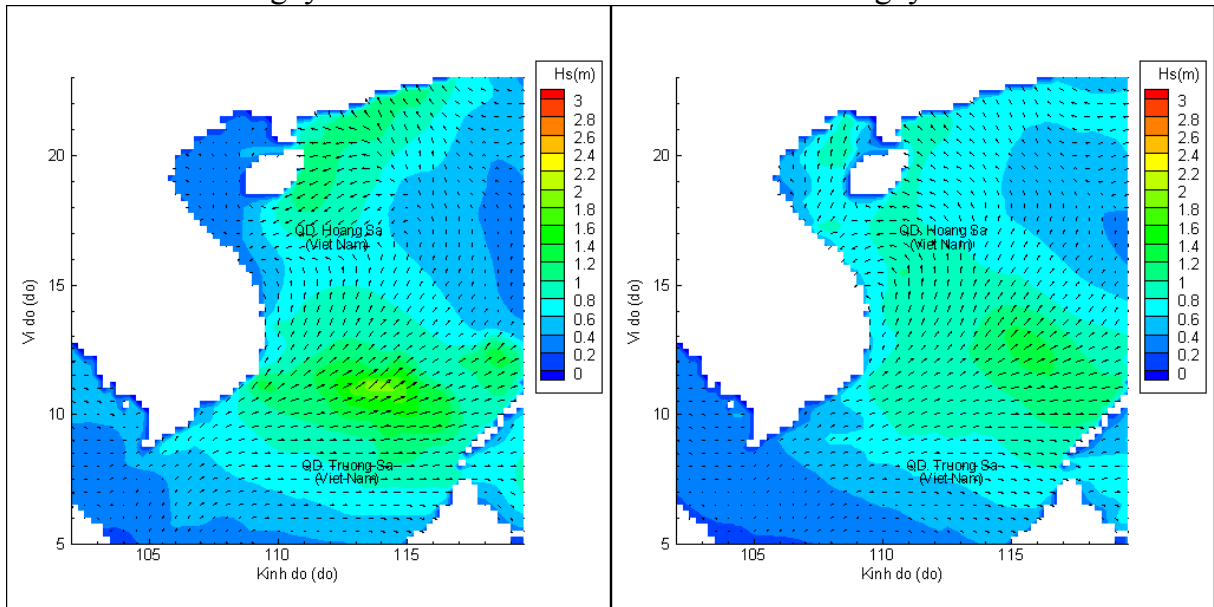


Phân bố độ cao sóng ven bờ và ngoài khơi biển Việt Nam



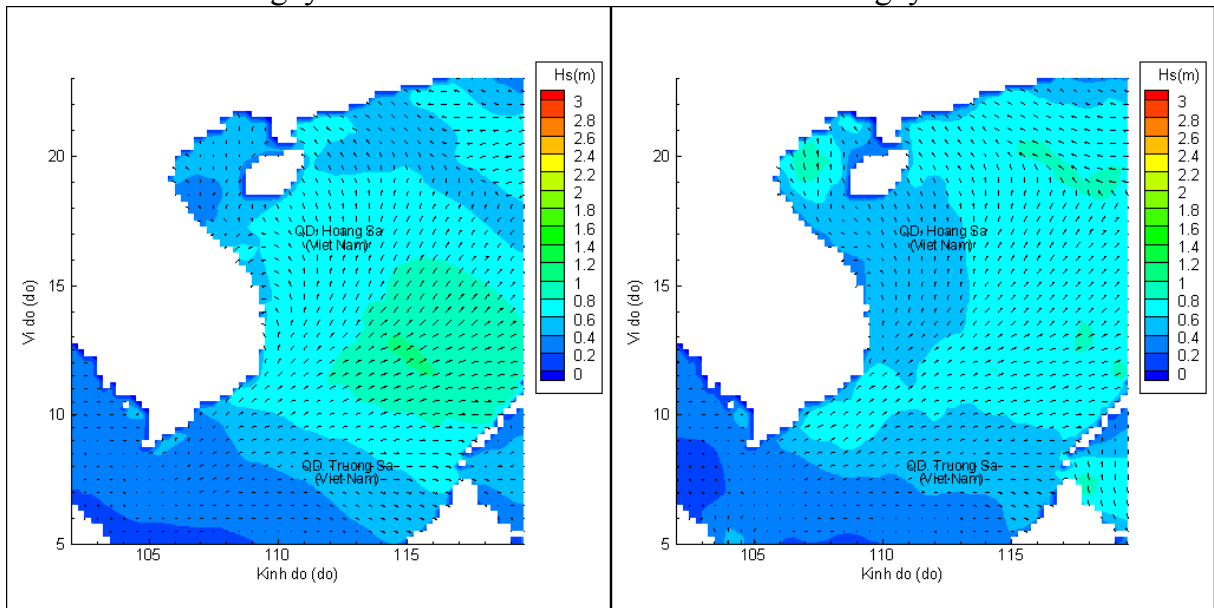
Lúc 07h ngày 19/08/2020

Lúc 13h ngày 19/08/2020



Lúc 19h ngày 19/08/2020

Lúc 07h ngày 20/08/2020



Lúc 19h ngày 20/08/2020

Lúc 07h ngày 21/08/2020