

**BẢN TIN DỰ BÁO MỨC NƯỚC VÀ SÓNG BIỂN**

(Lúc 13 giờ – ngày 21/08/2020)

Tỉnh/ TP	Huyện	Mức nước tổng cộng dự báo trong 48 giờ (cm)								
		21/08		22/08				23/08		
		13h	19h	1h	7h	13h	19h	1h	7h	13h
Quảng Ninh	Đầm Hà	-124	-36	183	29	-97	-69	126	71	-43
	Cửa Ông	-127	-30	167	42	-94	-70	117	70	-35
TP. Hải Phòng	Hòn Dấu	-130	-20	148	43	-91	-61	112	61	-27
	Bạch Long Vĩ	-119	-10	151	21	-90	-53	117	51	-34
Thái Bình	Thái Thụy	-126	-17	140	42	-85	-59	108	56	-20
Nam Định	Hải Hậu	-123	-9	125	47	-78	-55	96	56	-11
Ninh Bình	Kim Sơn	-121	-9	120	48	-74	-51	93	54	-8
Thanh Hóa	Quảng Xương	-115	-9	113	48	-68	-53	90	50	-2
Nghệ An	Diễn Châu	-96	-6	96	48	-57	-53	80	48	2
	Hòn Ngư	-96	-6	93	48	-55	-50	77	48	1
Hà Tĩnh	Thạch Hà	-92	-3	80	50	-52	-42	65	50	1
Quảng Bình	Quảng Trạch	-82	14	42	55	-52	-11	30	56	-8
	Quảng Ninh	-67	24	19	52	-43	3	13	52	-9
Quảng Trị	Gio Linh	-52	34	-1	46	-33	15	-1	46	-9
	Cồn Cỏ	-55	38	1	43	-37	18	1	45	-12
Thừa Thiên Huế	Hương Trà	-32	41	-18	39	-20	27	-15	39	-5
	Phú Lộc	-14	46	-33	32	-8	37	-28	31	-4
TP. Đà Nẵng	Sơn Trà	0	51	-42	24	-1	45	-35	27	-4
	Hoàng Sa	17	60	-47	1	0	60	-35	10	-16
Quảng Nam	Tam Kỳ	12	55	-53	16	4	55	-41	21	-5
	Cù Lao Chàm	8	53	-49	18	2	51	-39	22	-5
Quảng Ngãi	TP. Quảng Ngãi	14	63	-57	11	-1	65	-42	17	-12
	Lý Sơn	15	60	-54	10	0	61	-41	16	-12
Bình Định	Phú Mỹ	13	65	-54	6	-4	65	-39	15	-20
	Quy Nhơn	12	66	-54	3	-2	68	-41	13	-20
Phú Yên	Tp. Tuy Hòa	17	72	-49	6	0	71	-33	17	-17
Khánh Hòa	TP. Nha Trang	14	69	-56	3	-3	66	-42	11	-18
	Trường Sa	13	70	-59	-4	-3	64	-41	2	-16
Ninh Thuận	TP. PR-Tháp Chàm	9	76	-65	6	-7	67	-52	8	-19
Bình Thuận	TP. Phan Thiết	4	92	-77	-12	6	60	-33	-27	9
	Phú Quý	10	77	-66	1	-2	65	-46	0	-13
Bà Rịa Vũng Tàu	Vũng Tàu	75	35	11	-122	97	-22	70	-139	106
	Côn Đảo	82	19	32	-136	95	-26	82	-139	103
TPHCM	Cần Giờ	80	26	22	-131	106	-36	84	-152	119
Tiền Giang	Gò Công Tây	81	23	24	-136	110	-41	89	-159	125
Bến Tre	Ba Tri	86	12	28	-148	114	-49	95	-168	130
Trà Vinh	Duyên Hải	100	2	44	-164	124	-54	107	-177	136
Sóc Trăng	Tân Phú	113	-15	69	-182	131	-63	122	-185	141
Bạc Liêu	TP. Bạc Liêu	124	-31	101	-197	126	-66	132	-182	124
Cà Mau	Năm Căn	92	-13	84	-156	80	-37	99	-133	78
	Trần Văn Thời	19	16	22	-45	10	-9	44	-47	37
Kiên Giang	Rạch Giá	-2	26	10	2	5	-11	39	-18	29
	Phú Quốc	-11	0	8	9	-16	-10	14	7	4
	Thổ Chu	-6	4	1	9	-15	-3	4	8	4

Vùng Biển	Độ cao sóng biển dự báo trong 48 giờ		
	Độ cao sóng lớn nhất (m)	Hướng thịnh hành	Ghi chú
Bắc vịnh Bắc Bộ	0.3 - 0.5	Đông Nam	
Nam vịnh Bắc Bộ	0.3 - 0.5	Đông Nam	
Quảng Trị đến Quảng Ngãi	0.3 - 1.0	Đông Nam, Nam	
Bình Định đến Ninh Thuận	0.7 - 1.1	Nam, Tây Nam	
Bình Thuận đến Cà Mau	0.3 - 0.9	Tây Nam	
Cà Mau đến Kiên Giang	0.3 - 0.5	Tây, Tây Nam	
Quần đảo Hoàng Sa	0.9 - 1.2	Nam	
Quần đảo Trường Sa	0.3 - 0.6	Tây, Tây Nam	
Bắc Biển Đông	0.6 - 1.7	Nam, Tây Nam, Đông Nam	
Giữa Biển Đông	0.4 - 1.2	Tây Nam	
Nam Biển Đông	0.3 - 0.8	Tây	

**Tin phát lúc: 13 giờ 00**

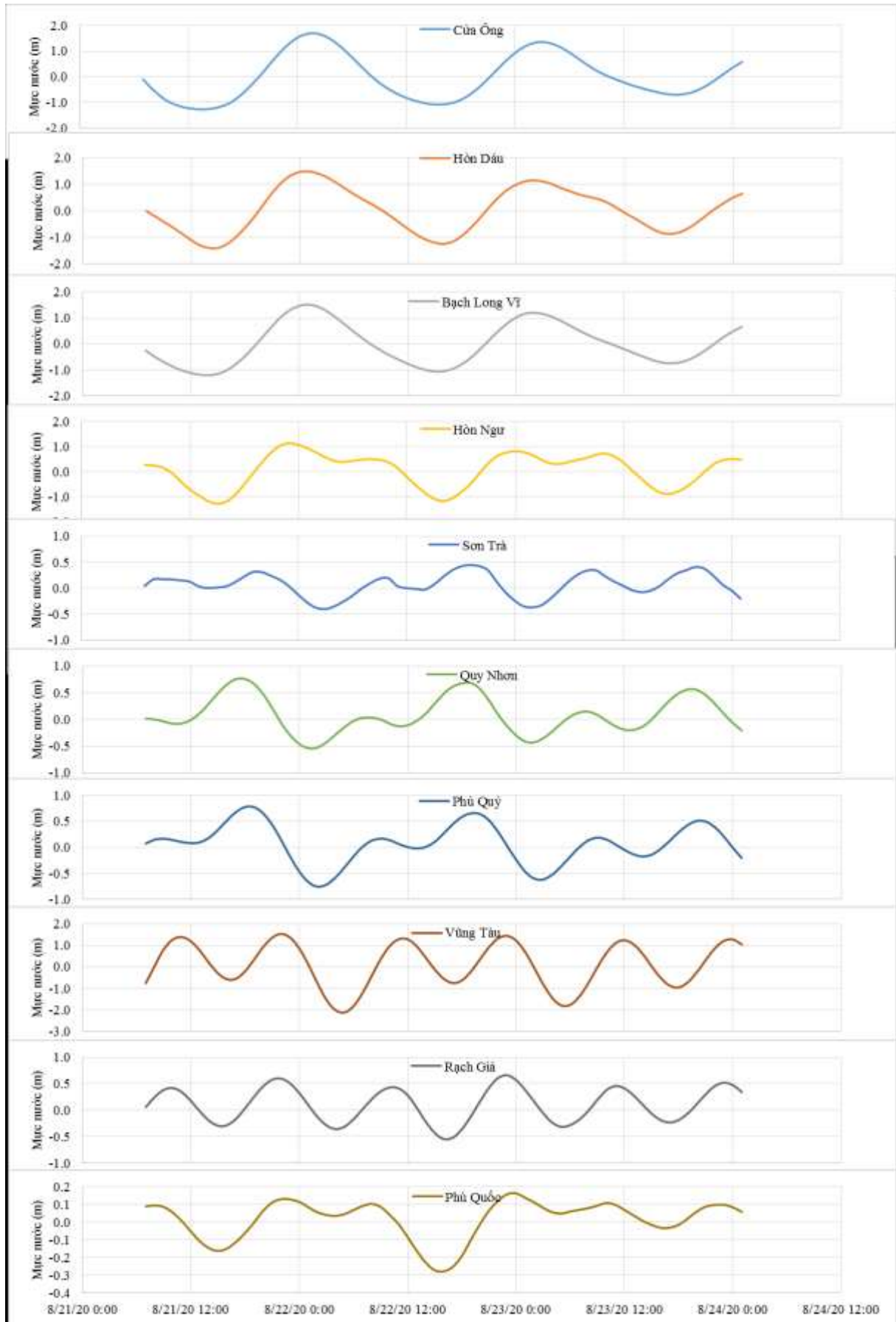
Thời điểm phát tin dự báo tiếp theo: 13 giờ 00 ngày 22/08/2020

Người xây dựng bản tin: Trần Văn Mỹ

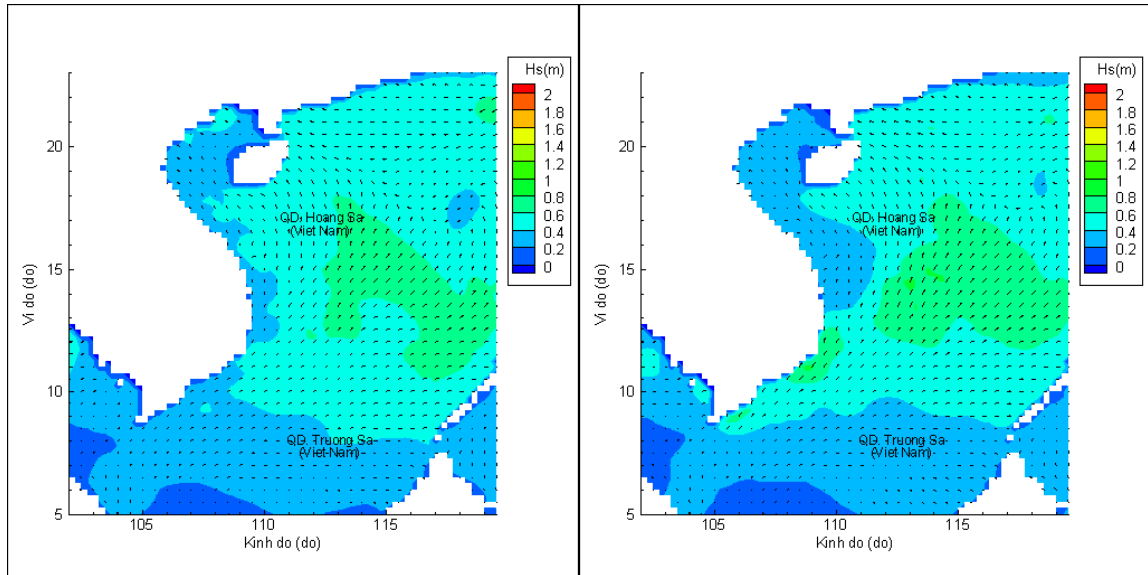
Người soát bản tin: Lê Quốc Huy

## Biến trình mực nước tổng cộng tại 10 trạm Hải vãn

(Cửa Ông, Hòn Dấu, Bạch Long Vĩ, Hòn Ngư, Sơn Trà, Quy Nhơn, Phú Quý, Vũng Tàu, Rạch Giá, Phú Quốc)

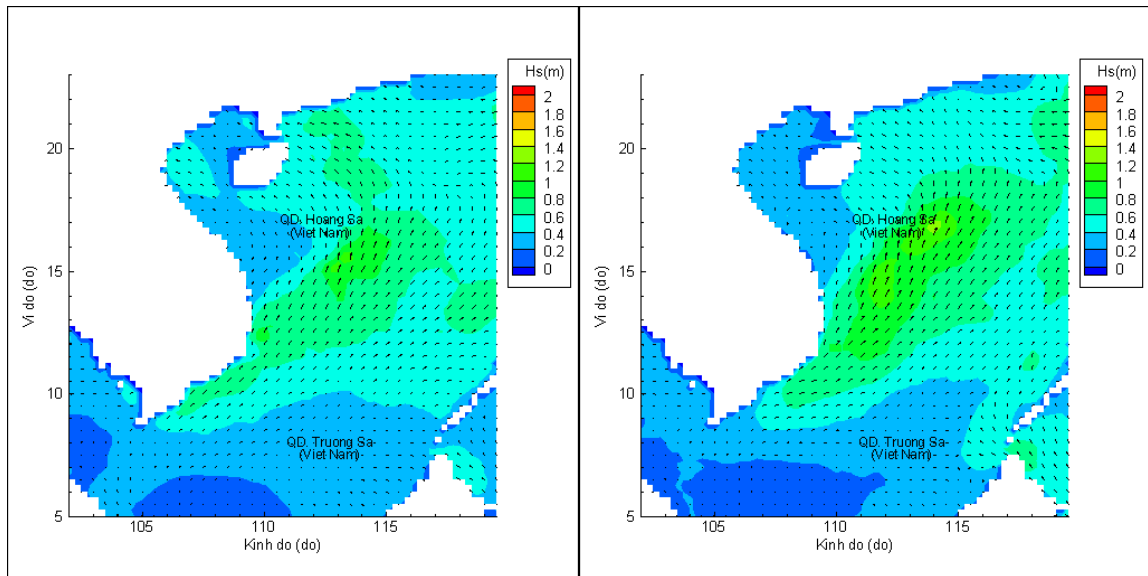


# Phân bố độ cao sóng ven bờ và ngoài khơi biển Việt Nam



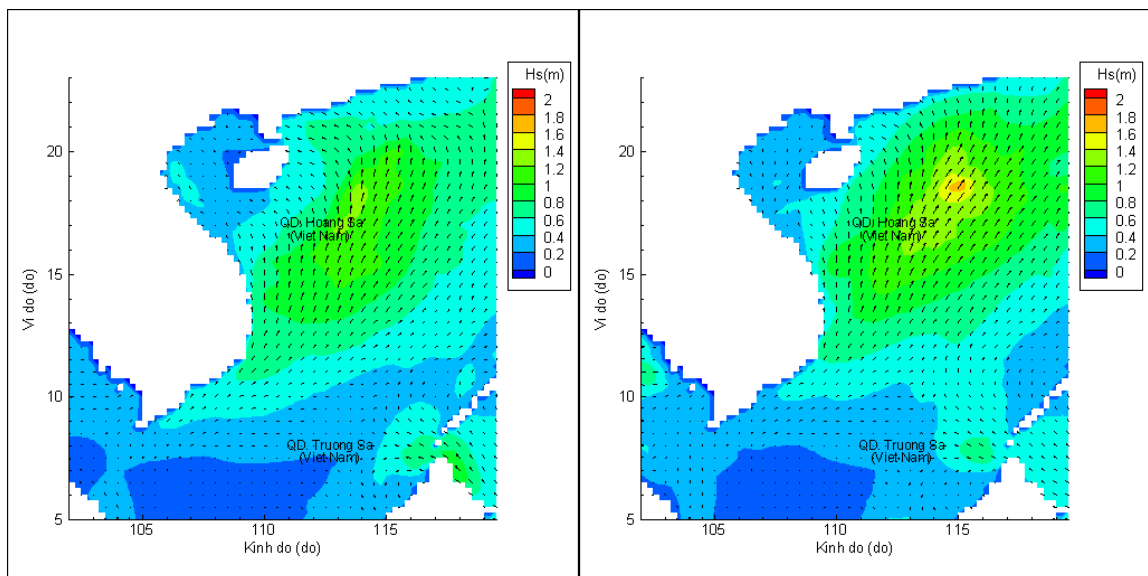
Lúc 13h ngày 21/08/2020

Lúc 19h ngày 21/08/2020



Lúc 01h ngày 22/08/2020

Lúc 13h ngày 22/08/2020



Lúc 01h ngày 23/08/2020

Lúc 13h ngày 23/08/2020