

**BẢN TIN DỰ BÁO MỨC NƯỚC VÀ SÓNG BIỂN**

(Lúc 13 giờ – ngày 27/08/2020)

Tỉnh/ TP	Huyện	Mức nước tổng cộng dự báo trong 48 giờ (cm)								
		27/08		28/08				29/08		
		13h	19h	1h	7h	13h	19h	1h	7h	13h
Quảng Ninh	Đầm Hà	26	115	-41	-88	2	149	5	-117	-18
	Cửa Ông	37	106	-29	-83	10	138	5	-108	-17
TP. Hải Phòng	Hòn Dấu	39	89	-18	-85	10	129	7	-99	-24
	Bạch Long Vĩ	48	84	-34	-76	24	121	-10	-98	-3
Thái Bình	Thái Thụy	41	84	-15	-83	10	126	5	-92	-25
Nam Định	Hải Hậu	50	74	-12	-81	17	114	5	-83	-22
Ninh Bình	Kim Sơn	50	75	-12	-81	18	112	6	-78	-24
Thanh Hóa	Quảng Xương	50	70	-10	-79	16	107	5	-75	-24
Nghệ An	Diễn Châu	45	54	-4	-75	16	93	7	-70	-20
	Hòn Ngư	50	52	-3	-74	18	88	8	-68	-17
Hà Tĩnh	Thạch Hà	53	42	4	-71	21	71	15	-64	-11
Quảng Bình	Quảng Trạch	38	19	13	-62	30	38	22	-53	4
	Quảng Ninh	36	6	14	-47	32	21	19	-38	13
Quảng Trị	Gio Linh	35	-5	13	-34	35	6	13	-25	24
	Cồn Cỏ	39	-5	10	-34	38	6	10	-26	27
Thừa Thiên Huế	Hương Trà	30	-15	11	-17	36	-8	9	-9	33
	Phú Lộc	26	-23	9	-2	36	-22	4	4	39
TP. Đà Nẵng	Sơn Trà	25	-29	7	10	36	-32	2	14	44
	Hoàng Sa	27	-29	-5	35	49	-37	-12	32	65
Quảng Nam	Tam Kỳ	23	-34	4	22	38	-45	-4	26	50
	Cù Lao Chàm	23	-31	5	19	38	-39	-2	23	49
Quảng Ngãi	TP. Quảng Ngãi	24	-39	2	29	44	-52	-10	29	57
	Lý Sơn	24	-36	2	30	44	-47	-8	31	58
Bình Định	Phú Mỹ	26	-40	0	33	49	-50	-10	30	63
	Quy Nhơn	24	-43	-2	30	49	-48	-11	29	63
Phú Yên	TP. Tuy Hòa	23	-41	0	35	54	-44	-10	33	69
Khánh Hòa	TP. Nha Trang	36	-34	3	40	59	-40	-9	38	73
	Trường Sa	29	-42	-8	35	51	-46	-25	38	64
Ninh Thuận	TP. PR-Tháp Chàm	33	-45	-4	30	58	-48	-14	36	71
Bình Thuận	TP. Phan Thiết	55	-68	-12	24	61	-47	-50	51	52
	Phú Quý	35	-47	-8	31	55	-48	-27	39	63
Bà Rịa Vũng Tàu	Vũng Tàu	50	-42	-69	59	32	4	-134	98	15
	Côn Đảo	62	-47	-67	41	51	1	-122	68	42
TPHCM	Cần Giờ	51	-41	-71	58	29	9	-141	96	10
Tiền Giang	Gò Công Tây	54	-45	-70	54	30	9	-142	95	9
Bến Tre	Ba Tri	57	-53	-75	49	33	4	-146	92	14
Trà Vinh	Duyên Hải	57	-51	-81	53	36	9	-149	93	21
Sóc Trăng	Tân Phú	52	-36	-86	48	33	22	-148	78	26
Bạc Liêu	TP. Bạc Liêu	42	-11	-97	39	34	35	-139	45	42
Cà Mau	Năm Căn	42	2	-89	15	39	37	-115	7	54
	Trần Văn Thời	51	-8	-29	-14	22	23	-37	-14	27
Kiên Giang	Rạch Giá	59	2	1	-11	12	25	12	-14	9
	Phú Quốc	8	13	-7	-20	-16	22	11	-21	-11
	Thổ Chu	9	6	-8	-18	-8	16	4	-15	-1

Vùng Biển	Độ cao sóng biển dự báo trong 48 giờ		
	Độ cao sóng lớn nhất (m)	Hướng thịnh hành	Ghi chú
Bắc vịnh Bắc Bộ	0.3 - 0.8	Tây Nam, Nam	
Nam vịnh Bắc Bộ	0.3 - 1.3	Tây Nam, Nam	
Quảng Trị đến Quảng Ngãi	0.4 - 1.6	Nam, Tây Nam	
Bình Định đến Ninh Thuận	0.9 - 2.0	Nam, Tây Nam	Cảnh báo
Bình Thuận đến Cà Mau	0.3 - 1.4	Tây Nam, Tây	
Cà Mau đến Kiên Giang	0.3 - 0.9	Tây	
Quần đảo Hoàng Sa	1.5 - 2.1	Tây Nam, Nam	Cảnh báo
Quần đảo Trường Sa	0.6 - 1.2	Tây	
Bắc Biển Đông	1.2 - 3.0	Tây Nam	Cảnh báo
Giữa Biển Đông	0.5 - 2.1	Tây Nam, Tây	Cảnh báo
Nam Biển Đông	0.4 - 1.3	Tây	

**Tin phát lúc: 13 giờ 00**

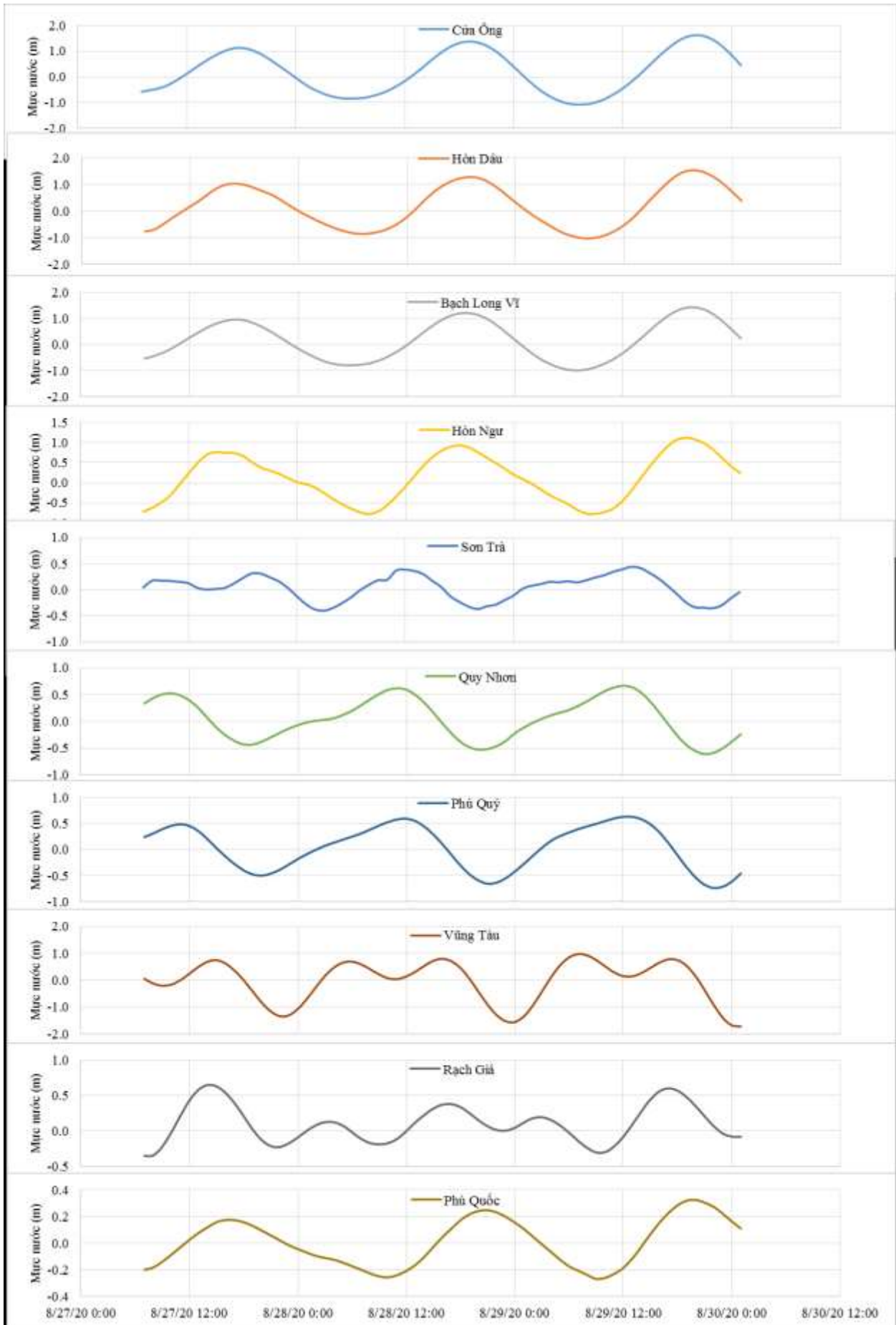
Thời điểm phát tin dự báo tiếp theo: 13 giờ 00 ngày 28/08/2020

Người xây dựng bản tin: Nguyễn Thị Lan

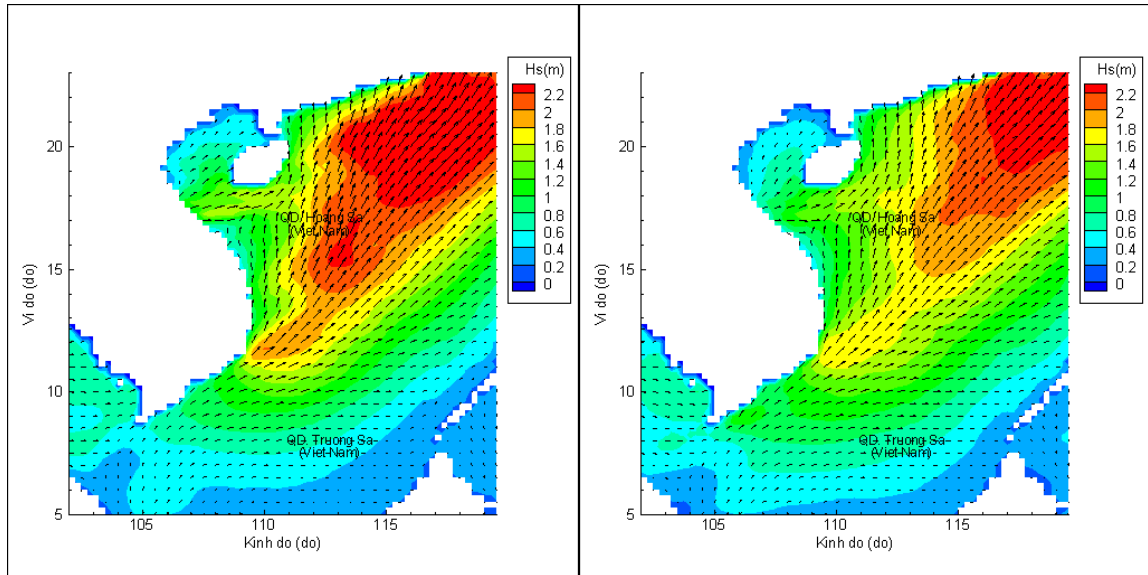
Người soát bản tin: Lê Quốc Huy

## Biến trình mực nước tổng cộng tại 10 trạm Hải văn

(Cửa Ông, Hòn Dấu, Bạch Long Vĩ, Hòn Ngur, Sơn Trà, Quy Nhơn, Phú Quý, Vũng Tàu, Rạch Giá, Phú Quốc)

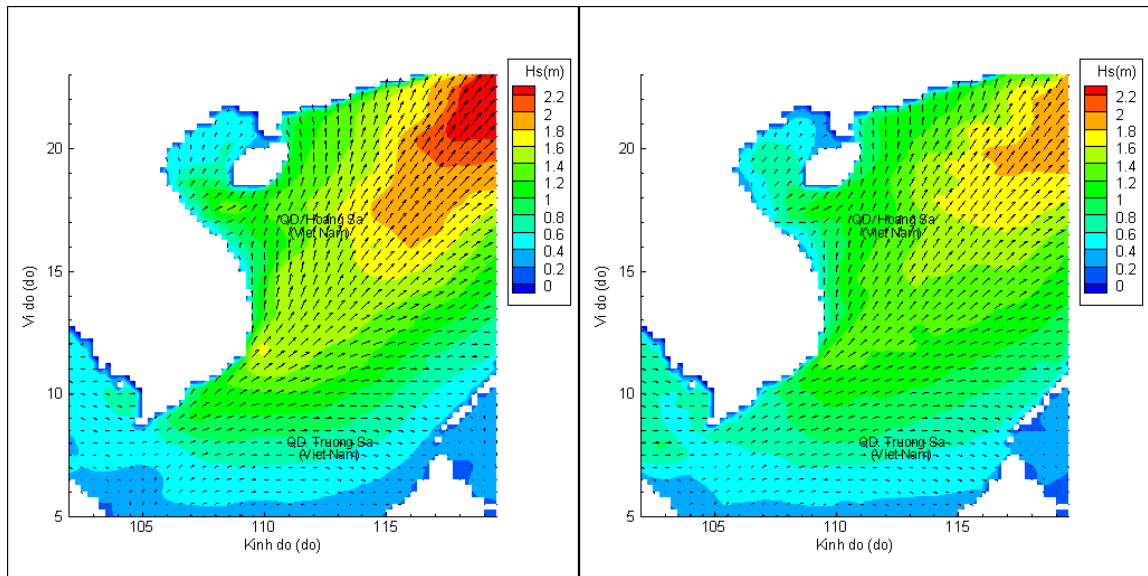


# Phân bố độ cao sóng ven bờ và ngoài khơi biển Việt Nam



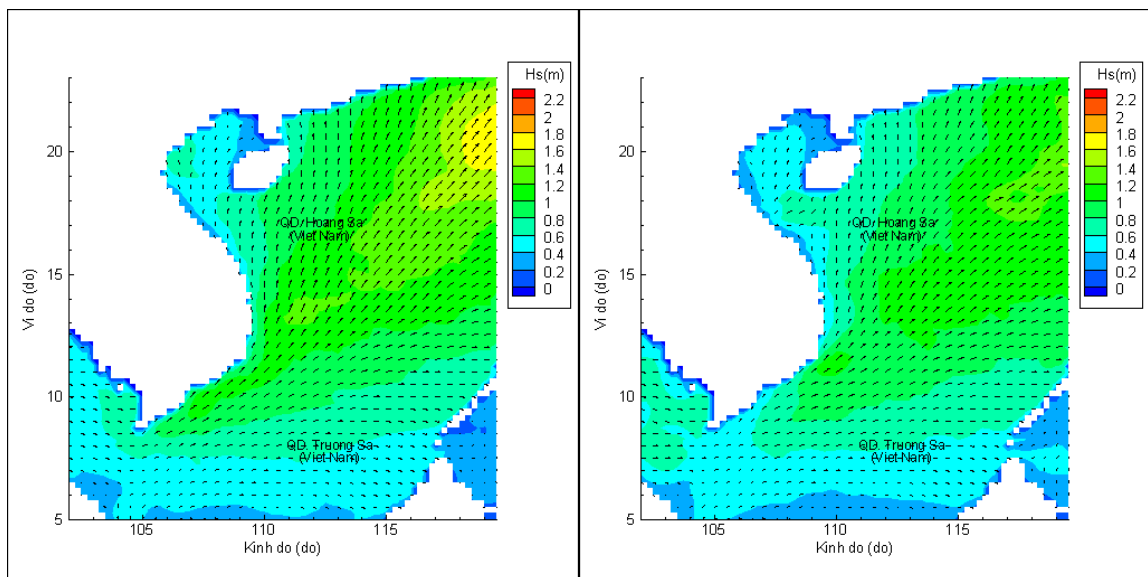
Lúc 13h ngày 27/08/2020

Lúc 19h ngày 27/08/2020



Lúc 01h ngày 28/08/2020

Lúc 13h ngày 28/08/2020



Lúc 01h ngày 29/08/2020

Lúc 13h ngày 29/08/2020