

BẢN TIN DỰ BÁO MỨC NƯỚC VÀ SÓNG BIỂN

(Lúc 13 giờ – ngày 29/08/2020)

Tỉnh/ TP	Huyện	Mức nước tổng cộng dự báo trong 48 giờ (cm)								
		29/08		30/08				31/08		
		13h	19h	1h	7h	13h	19h	1h	7h	13h
Quảng Ninh	Đầm Hà	-27	165	66	-145	-66	136	120	-134	-86
	Cửa Ông	-31	165	58	-122	-74	139	100	-109	-98
TP. Hải Phòng	Hòn Dấu	-36	158	48	-105	-81	143	82	-85	-110
	Bạch Long Vĩ	-9	153	34	-115	-53	141	73	-103	-80
Thái Bình	Thái Thụy	-37	156	43	-95	-82	143	73	-74	-110
Nam Định	Hải Hậu	-32	147	35	-81	-81	140	58	-57	-108
Ninh Bình	Kim Sơn	-35	146	32	-73	-82	142	52	-50	-108
Thanh Hóa	Quảng Xương	-36	141	32	-67	-81	135	51	-43	-107
Nghệ An	Diễn Châu	-32	126	34	-58	-72	119	49	-34	-97
	Hòn Ngư	-28	121	34	-59	-68	116	48	-33	-93
Hà Tĩnh	Thạch Hà	-21	102	38	-55	-58	101	48	-28	-82
Quảng Bình	Quảng Trạch	-5	64	37	-43	-35	68	36	-19	-56
	Quảng Ninh	5	44	27	-29	-19	50	23	-6	-38
Quảng Trị	Gio Linh	15	26	17	-17	-1	33	11	2	-18
	Cồn Cỏ	19	29	13	-20	2	36	8	-2	-16
Thừa Thiên Huế	Hương Trà	24	6	8	-4	17	13	-1	10	4
	Phú Lộc	31	-11	1	7	31	-4	-12	17	23
TP. Đà Nẵng	Sơn Trà	40	-23	-5	15	43	-15	-18	21	36
	Hoàng Sa	60	-34	-25	19	69	-23	-35	14	68
Quảng Nam	Tam Kỳ	48	-36	-14	22	56	-25	-27	25	53
	Cù Lao Chàm	45	-31	-12	20	51	-22	-25	23	49
Quảng Ngãi	TP. Quảng Ngãi	57	-43	-21	23	66	-28	-35	22	64
	Lý Sơn	56	-40	-20	23	65	-27	-34	22	63
Bình Định	Phú Mỹ	61	-43	-22	22	71	-28	-36	20	68
	Quy Nhơn	63	-45	-25	19	71	-28	-36	18	68
Phú Yên	Tp. Tuy Hòa	61	-40	-27	17	69	-30	-42	14	62
Khánh Hòa	TP. Nha Trang	70	-32	-22	29	78	-17	-38	26	75
	Trường Sa	60	-35	-41	29	69	-16	-57	25	65
Ninh Thuận	TP. PR-Tháp Chàm	64	-39	-34	26	73	-18	-49	28	68
Bình Thuận	TP. Phan Thiết	46	-15	-89	58	41	19	-117	69	31
	Phú Quý	59	-34	-48	33	65	-13	-66	35	60
Bà Rịa Vũng Tàu	Vũng Tàu	8	54	-173	103	9	86	-193	96	9
	Côn Đảo	37	41	-155	68	35	76	-166	52	36
TPHCM	Cần Giờ	0	61	-177	106	6	94	-197	97	5
Tiền Giang	Gò Công Tây	-1	62	-180	107	3	97	-201	99	1
Bến Tre	Ba Tri	3	56	-184	101	5	94	-202	93	5
Trà Vinh	Duyên Hải	11	57	-185	95	13	94	-198	79	18
Sóc Trăng	Tân Phú	18	60	-173	74	22	93	-177	50	33
Bạc Liêu	TP. Bạc Liêu	36	56	-145	27	49	76	-132	-10	67
Cà Mau	Năm Căn	54	48	-108	-13	60	63	-89	-46	72
	Trần Văn Thời	34	39	-50	-2	10	53	-40	-12	6
Kiên Giang	Rạch Giá	19	43	-19	11	-12	49	-5	8	-24
	Phú Quốc	-4	26	6	-8	-19	24	19	-8	-21
	Thổ Chu	3	17	1	-6	-11	19	10	-5	-12

Vùng Biển	Độ cao sóng biển dự báo trong 48 giờ		
	Độ cao sóng lớn nhất (m)	Hướng thịnh hành	Ghi chú
Bắc vịnh Bắc Bộ	0.3 - 0.5	Nam, Đông Nam	
Nam vịnh Bắc Bộ	0.3 - 0.6	Đông Nam, Nam	
Quảng Trị đến Quảng Ngãi	0.3 - 1.0	Nam, Đông Nam	
Bình Định đến Ninh Thuận	0.7 - 1.3	Nam, Tây Nam	
Bình Thuận đến Cà Mau	0.3 - 1.2	Tây Nam	
Cà Mau đến Kiên Giang	0.3 - 0.7	Tây Nam, Tây	
Quần đảo Hoàng Sa	1.0 - 1.2	Nam	
Quần đảo Trường Sa	0.5 - 1.0	Tây	
Bắc Biển Đông	0.7 - 1.3	Tây Nam, Nam	
Giữa Biển Đông	0.5 - 1.4	Tây Nam, Tây	
Nam Biển Đông	0.3 - 1.0	Tây	

Tin phát lúc: 13 giờ 00

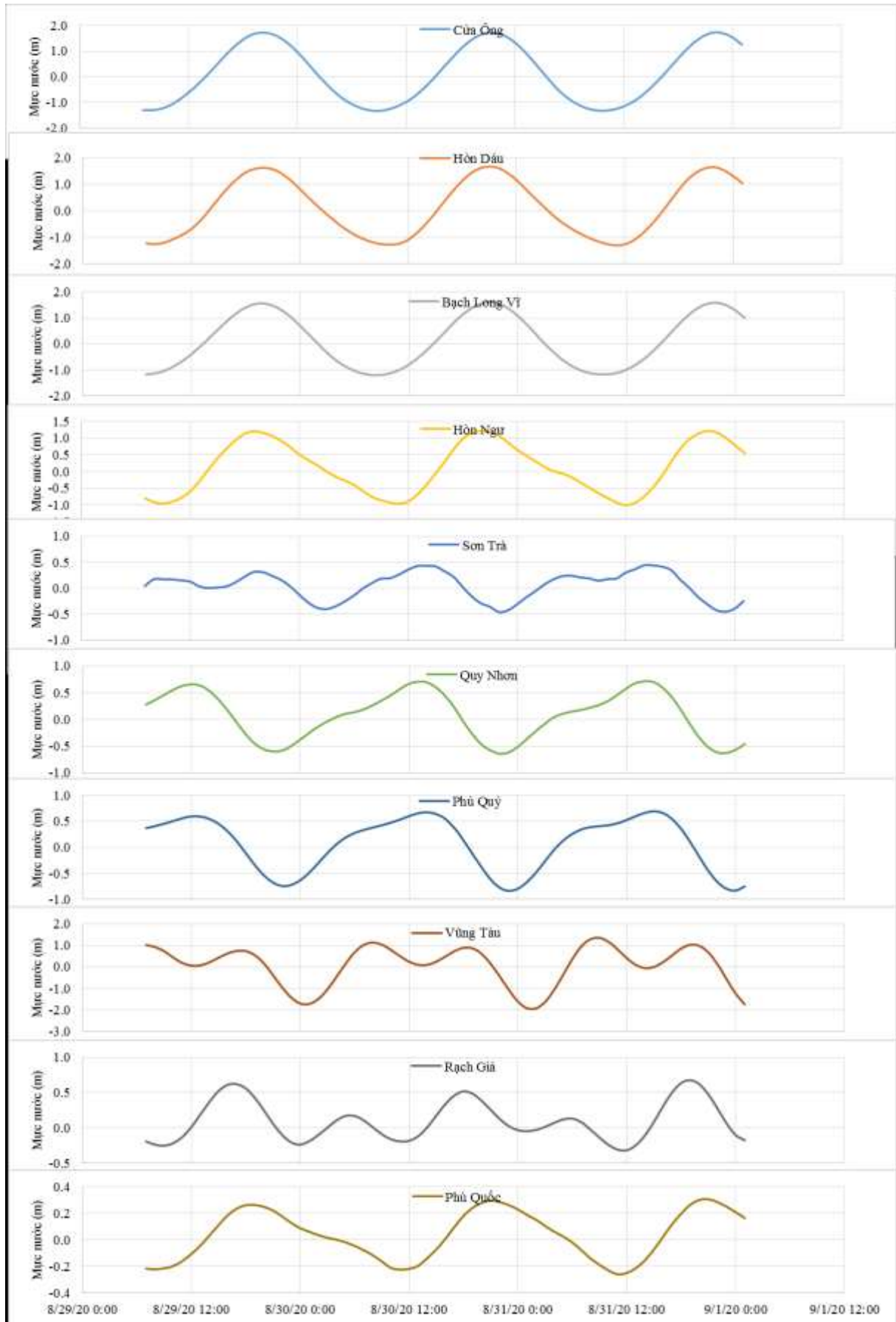
Thời điểm phát tin dự báo tiếp theo: 13 giờ 00 ngày 30/08/2020

Người xây dựng bản tin: Trần Văn Mỹ

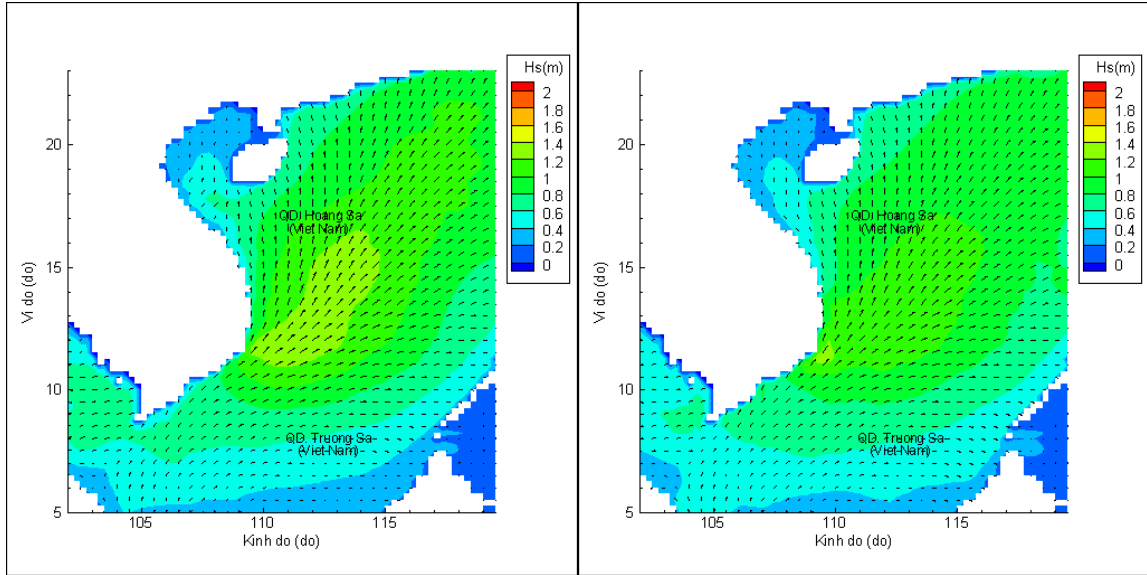
Người soát bản tin: Lê Quốc Huy

Biến trình mực nước tổng cộng tại 10 trạm Hải văn

(Cửa Ông, Hòn Dấu, Bạch Long Vĩ, Hòn Ngự, Sơn Trà, Quy Nhơn, Phú Quý, Vũng Tàu, Rạch Giá, Phú Quốc)

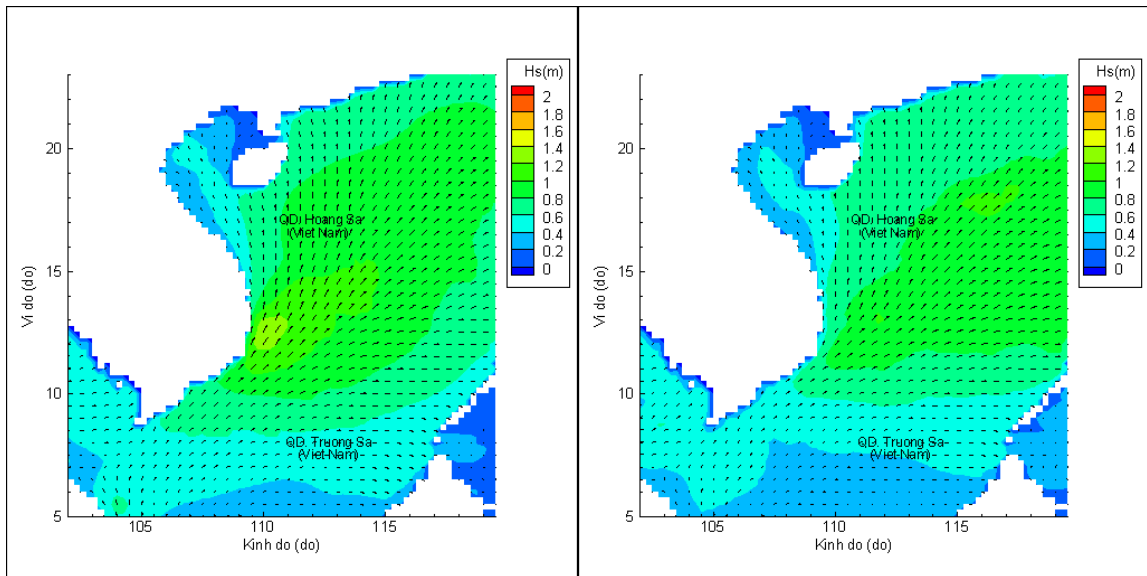


Phân bố độ cao sóng ven bờ và ngoài khơi biển Việt Nam



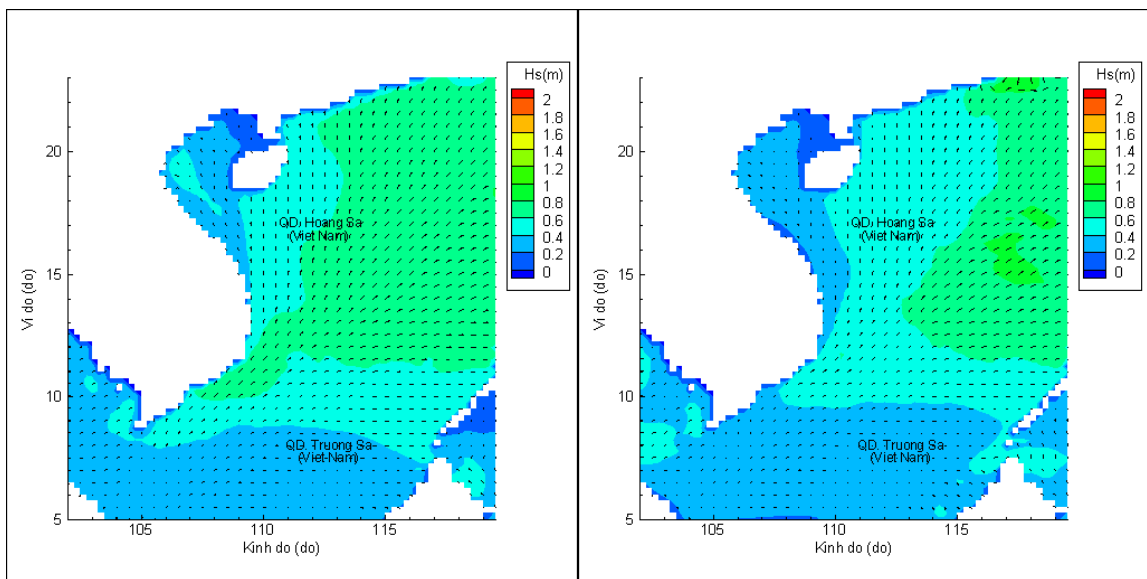
Lúc 13h ngày 29/08/2020

Lúc 19h ngày 29/08/2020



Lúc 01h ngày 30/08/2020

Lúc 13h ngày 30/08/2020



Lúc 01h ngày 31/08/2020

Lúc 13h ngày 31/08/2020