

BẢN TIN DỰ BÁO NƯỚC DÂNG VÀ SÓNG TRONG BÃO SỐ 6

(Lúc 13 giờ – ngày 11/10/2020)

Bảng giá trị nước dâng lớn nhất tại một số điểm ven biển trong bão số 6

Tỉnh	Địa danh	ND lớn nhất		
		Giá trị (cm)	Giờ (h)	Ngày/tháng
Nghệ An	Diễn Châu	44	15	11/10
	Hòn Ngư	44	7	11/10
Hà Tĩnh	Thạch Hà	45	10	11/10
Quảng Bình	Quảng Trạch	40	12	11/10
	Quảng Ninh	40	11	11/10
Quảng Trị	Gio Linh	40	15	11/10
	Cồn Cỏ	33	15	12/10
Thừa Thiên Huế	Hương Trà	39	15	12/10
	Phú Lộc	35	15	12/10
TP. Đà Nẵng	Liên Chiểu	31	13	11/10
	Sơn Trà	30	13	13/10
	Ngũ Hành Sơn	30	17	13/10
	Hoàng Sa	14	16	13/10
Quảng Nam	Tam Kỳ	29	17	13/10
	Cù Lao Chàm	29	17	13/10
Quảng Ngãi	TP. Quảng Ngãi	27	17	13/10
	Lý Sơn	26	17	13/10
Bình Định	Phú Mỹ	23	17	13/10
	Quy Nhơn	22	17	13/10
Phú Yên	Tp. Tuy Hòa	19	20	11/10
Khánh Hòa	Vạn Ninh	19	16	13/10
	TP. Nha Trang	26	16	13/10
	TP Cam Ranh	24	16	12/10
	Trường Sa	20	17	12/10

Vùng Biển	Độ cao sóng biển dự báo trong 48 giờ		
	Độ cao sóng (m)	Hướng thịnh hành	Ghi chú
Khu vực ven bờ			
Bắc vịnh Bắc Bộ	0.3 - 2.4	Đông Bắc	Cảnh báo
Nam vịnh Bắc Bộ	1.6 - 3.3	Đông Bắc	Cảnh báo
Quảng Trị đến Quảng Ngãi	1.8 - 3.7	Đông Bắc	Cảnh báo
Bình Định đến Ninh Thuận	1.7 - 2.9	Đông Bắc	Cảnh báo
Bình Thuận đến Cà Mau	0.3 - 2.7	Tây Nam, Tây	Cảnh báo
Cà Mau đến Kiên Giang	0.3 - 2.8	Tây	Cảnh báo
Khu vực ngoài khơi			
Quần đảo Hoàng Sa	2.6 - 3.5	Đông Bắc	Cảnh báo
Quần đảo Trường Sa	1.9 - 2.9	Tây, Tây Nam	Cảnh báo
Bắc Biển Đông	2.1 - 6.0	Đông Bắc	Cảnh báo
Giữa Biển Đông	0.8 - 2.8	Tây, Tây Nam	Cảnh báo
Nam Biển Đông	1.1 - 2.9	Tây, Tây Nam	Cảnh báo

Tin phát lúc: 13 giờ 00

Thời điểm phát tin dự báo tiếp theo: 19 giờ 00 ngày 11/10/2020

Người xây dựng bản tin: Lê Đức Quyền

Người soát bản tin: Lê Quốc Huy

Nhận định:

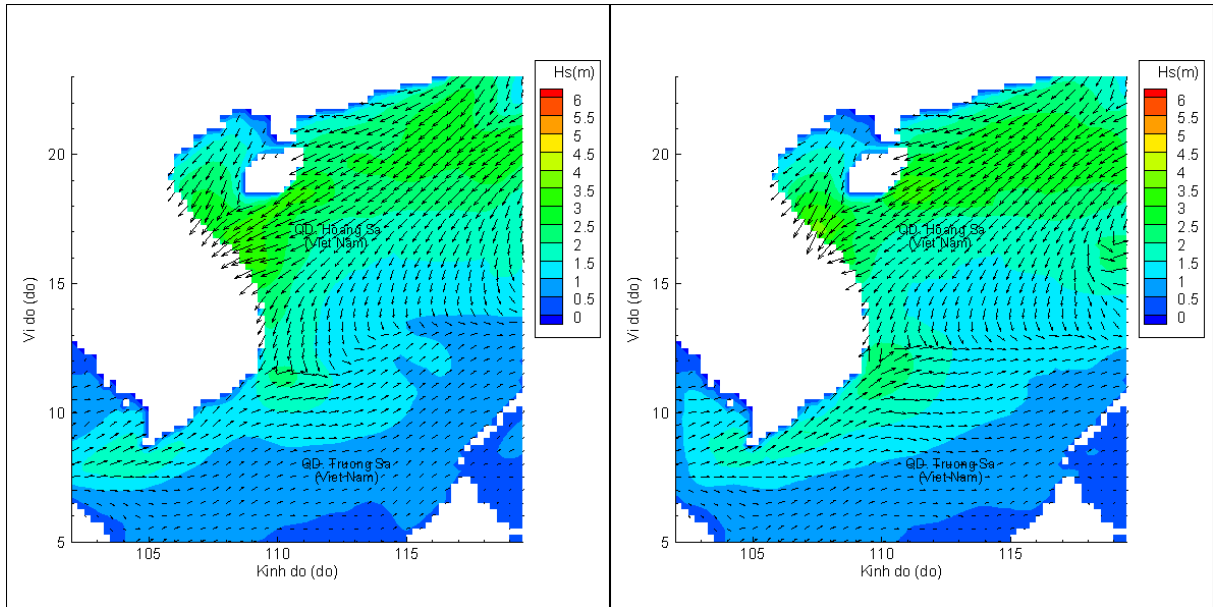
Hồi 13h ngày 11/10/2020 bão đã suy yếu thành ATNĐ, vị trí tâm áp thấp nhiệt đới ở vào khoảng 15,2 độ Vĩ Bắc; 108,3 độ Kinh Đông, trên đất liền các tỉnh từ Quảng Nam đến Bình Định và tiếp tục suy yếu khi di chuyển vào đất liền.

Do ảnh hưởng của ATNĐ, vùng biển từ Quảng Trị đến Quảng Ngãi có độ cao sóng lên đến 3,7m. Khu vực Bắc Biển Đông dự báo độ cao sóng trong những ngày tới có thể lên đến 6,0m. Khu vực Nam vịnh Bắc Bộ có độ cao sóng trên 3 m. Nguy cơ nước dâng khu vực Nghệ An đến Khánh Hòa dự báo lớn nhất có thể lên đến 0,45m tại khu vực Thạch Hà (Hà Tĩnh).

Biến trình nước dâng tại các vị trí ảnh hưởng của bão

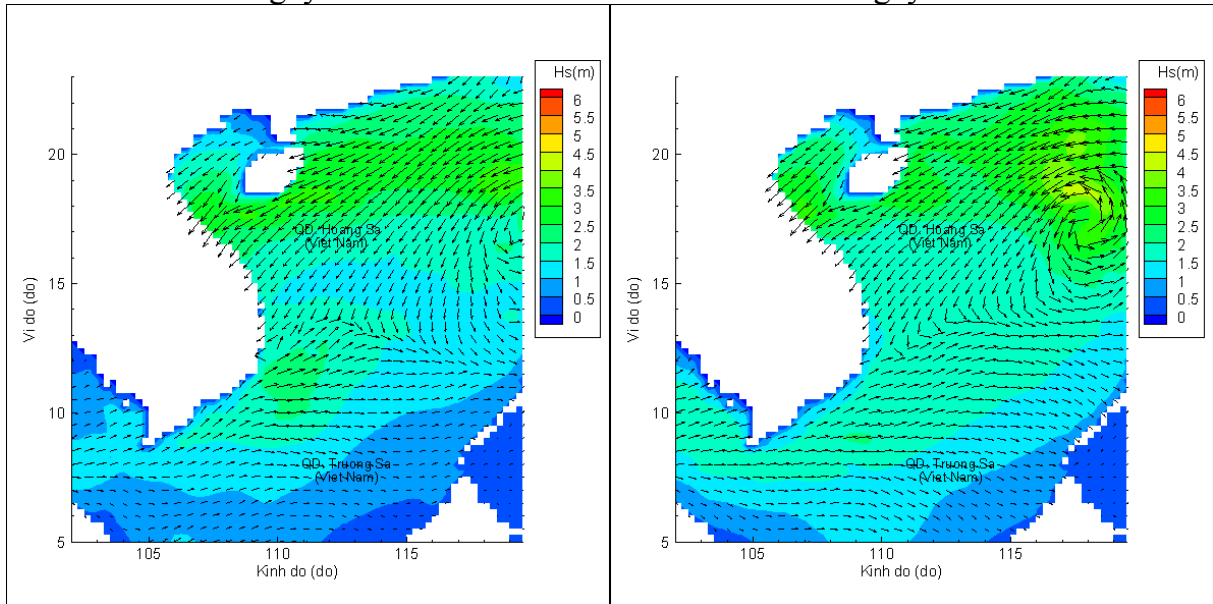


Phân bố độ cao sóng ven bờ và ngoài khơi biển Việt Nam



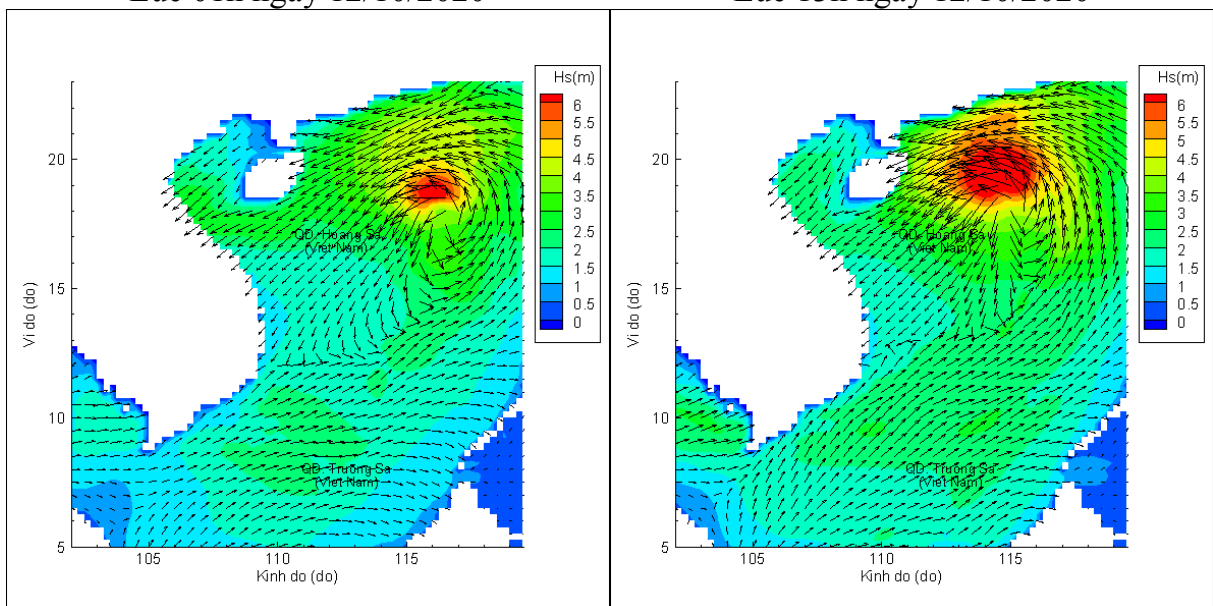
Lúc 13h ngày 10/10/2020

Lúc 19h ngày 11/10/2020



Lúc 01h ngày 12/10/2020

Lúc 13h ngày 12/10/2020



Lúc 01h ngày 13/10/2020

Lúc 13h ngày 13/10/2020