

BẢN TIN DỰ BÁO NƯỚC DÂNG VÀ SÓNG TRONG ATNĐ

(Lúc 13 giờ – ngày 12/10/2020)

Bảng giá trị nước dâng lớn nhất tại một số điểm ven biển trong ATNĐ

Tỉnh	Địa danh	ND lớn nhất		
		Giá trị (cm)	Giờ (h)	Ngày/ tháng
Quảng Ninh	Đầm Hà	55	2	15/10
	Cửa Ông	60	2	15/10
Hải Phòng	Hải An	87	23	14/10
	Kiến Thụy	73	23	14/10
	Hòn Dấu	72	23	14/10
	Bạch Long Vĩ	31	0	15/10
Thái Bình	Thái Thụy	80	23	14/10
Nam Định	Hải Hậu	54	0	15/10
Ninh Bình	Kim Sơn	48	4	15/10
Thanh Hóa	Quảng Xương	41	7	15/10
Nghệ An	Diễn Châu	40	7	13/10
	Hòn Ngư	37	7	13/10
Hà Tĩnh	Thạch Hà	38	5	13/10
Quảng Bình	Quảng Trạch	37	4	13/10
	Quảng Ninh	36	4	13/10
Quảng Trị	Gio Linh	35	7	13/10
	Cồn Cỏ	30	7	13/10
Thừa Thiên Huế	Hương Trà	34	12	13/10
	Phú Lộc	34	6	13/10
TP. Đà Nẵng	Liên Chiểu	30	13	13/10
	Sơn Trà	30	13	13/10
	Ngũ Hành Sơn	28	16	13/10
	Hoàng Sa	14	17	13/10

Vùng Biển	Độ cao sóng biển dự báo trong 48 giờ		
	Độ cao sóng (m)	Hướng thịnh hành	Ghi chú
Khu vực ven bờ			
Bắc vịnh Bắc Bộ	0.3 - 4.2	Đông Bắc, Bắc	Cảnh báo
Nam vịnh Bắc Bộ	2.0 - 4.5	Đông Bắc, Bắc	Cảnh báo
Quảng Trị đến Quảng Ngãi	1.7 - 3.4	Đông Bắc, Bắc	Cảnh báo
Bình Định đến Ninh Thuận	1.8 - 3.0	Đông Bắc, Tây Nam	Cảnh báo
Bình Thuận đến Cà Mau	0.3 - 2.7	Tây Nam	Cảnh báo
Cà Mau đến Kiên Giang	0.3 - 2.9	Tây, Tây Nam	Cảnh báo
Khu vực ngoài khơi			
Quần đảo Hoàng Sa	2.2 - 2.6	Đông Bắc	Cảnh báo
Quần đảo Trường Sa	1.3 - 2.7	Tây, Tây Nam	Cảnh báo
Bắc Biển Đông	1.5 - 4.8	Đông Nam, Nam	Cảnh báo
Giữa Biển Đông	0.8 - 2.8	Tây Nam, Tây	Cảnh báo
Nam Biển Đông	0.9 - 2.7	Tây, Tây Nam	Cảnh báo

Tin phát lúc: 13 giờ 00

Thời điểm phát tin dự báo tiếp theo: 19 giờ 00 ngày 12/10/2020

Người xây dựng bản tin: Nguyễn Hồng Hạnh

Người soát bản tin: Lê Quốc Huy

Nhận định:

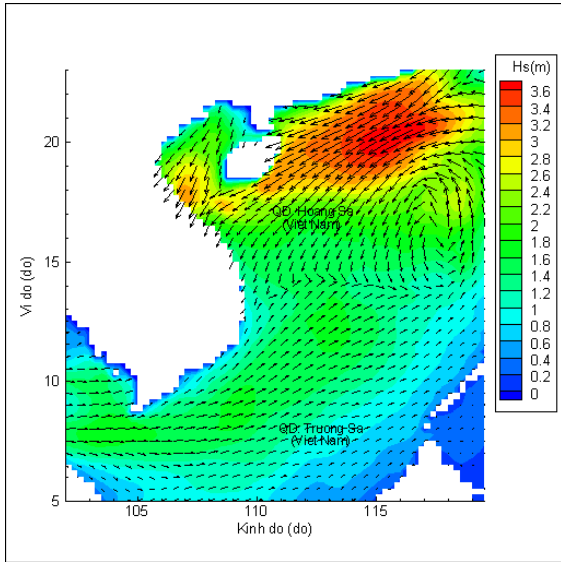
Hồi 13h ngày 12/10/2020, vị trí tâm ATNĐ ở vào khoảng 17,7 độ vĩ Bắc và 116,2 độ kinh Đông, cách quần đảo Hoàng Sa khoảng 450km về phía Đông Đông Bắc. Dự báo trong 12 giờ tới, ATNĐ tiếp tục di chuyển theo hướng Tây Tây Bắc. Do ảnh hưởng của ATNĐ, khu vực Bắc Biển Đông và vịnh Bắc Bộ có độ cao sóng trên 4m. Khu vực ven biển từ Quảng Trị đến Ninh Thuận độ cao sóng trên 3m. Các khu vực ven biển còn lại sóng cao 2,6 - 3,0m.

Do ảnh hưởng của ATNĐ, nước dâng lớn nhất tại khu vực Hải An – Hải Phòng là 87cm và tại khu vực Thái Thụy - Thái Bình là 80cm.

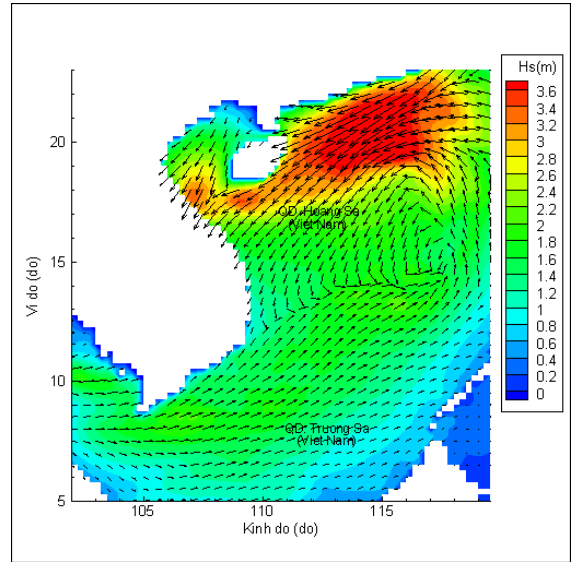
Biến trình nước dâng tại các vị trí ảnh hưởng của ATNĐ



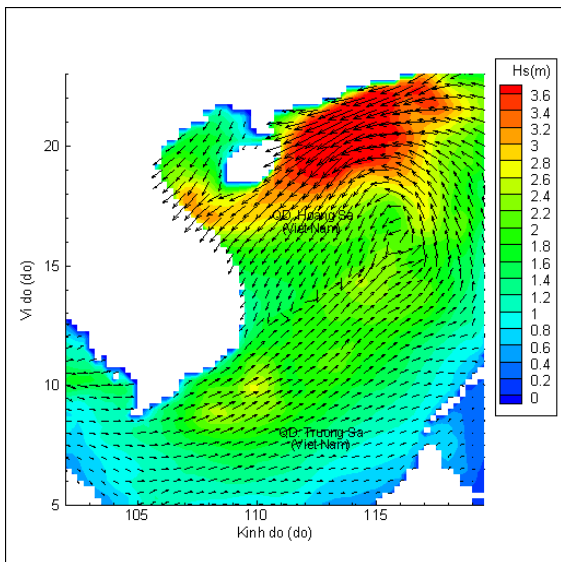
Phân bố độ cao sóng ven bờ và ngoài khơi biển Việt Nam



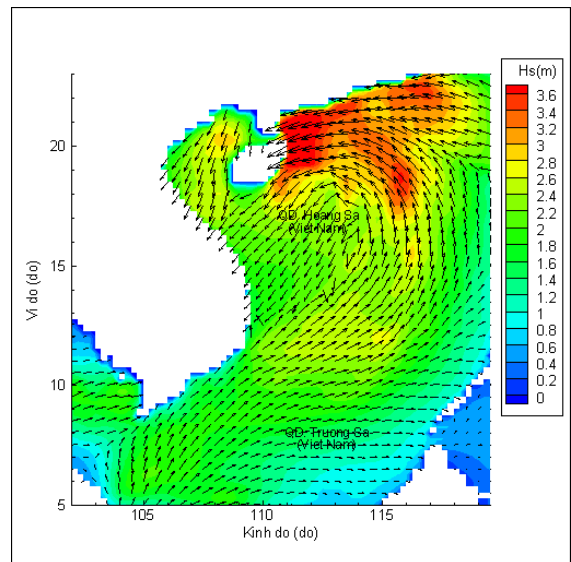
Lúc 13h ngày 12/10/2020



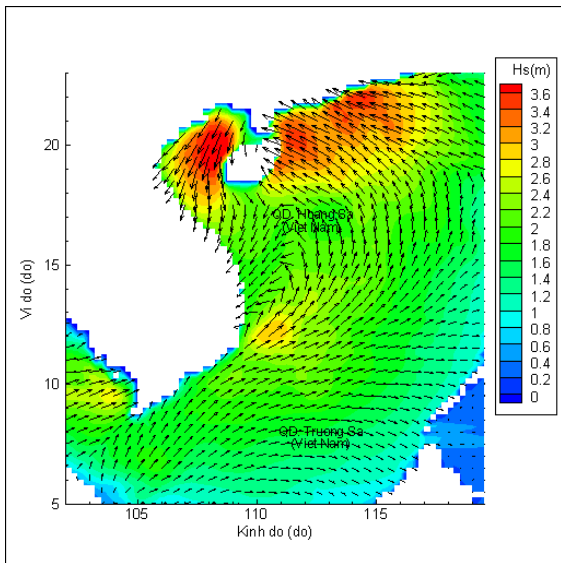
Lúc 19h ngày 12/10/2020



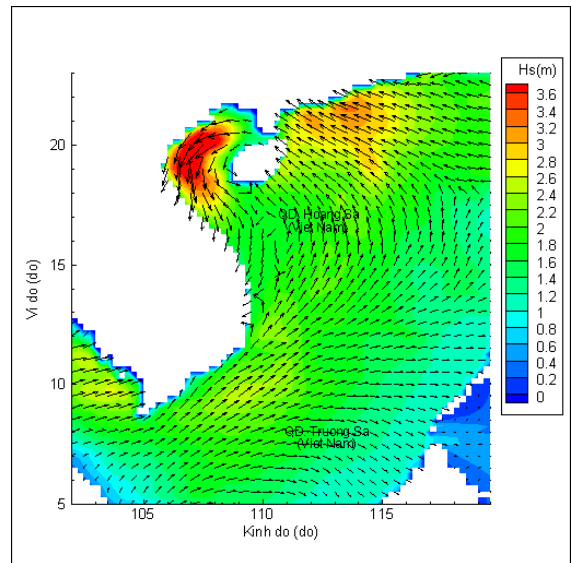
Lúc 01h ngày 13/10/2020



Lúc 13h ngày 13/10/2020



Lúc 01h ngày 14/10/2020



Lúc 13h ngày 14/10/2020