

**BẢN TIN DỰ BÁO NƯỚC DÂNG VÀ SÓNG TRONG BÃO SỐ 7**

(Lúc 19 giờ – ngày 12/10/2020)

Bảng giá trị nước dâng lớn nhất tại một số điểm ven biển trong bão số 7

Tỉnh	Địa danh	ND lớn nhất		
		Giá trị (cm)	Giờ (h)	Ngày/tháng
Quảng Ninh	Đầm Hà	65	23	14/10
	Cửa Ông	66	1	15/10
Hải Phòng	Hải An	75	0	15/10
	Kiến Thụy	65	23	14/10
	Hòn Dấu	64	23	14/10
	Bạch Long Vĩ	34	0	15/10
Thái Bình	Thái Thụy	67	23	14/10
Nam Định	Hải Hậu	63	23	14/10
Ninh Bình	Kim Sơn	66	0	15/10
Thanh Hóa	Quảng Xương	60	0	15/10
Nghệ An	Diễn Châu	42	4	15/10
	Hòn Ngư	40	4	15/10
Hà Tĩnh	Thạch Hà	43	9	13/10
Quảng Bình	Quảng Trạch	37	9	13/10
	Quảng Ninh	37	11	13/10
Quảng Trị	Gio Linh	36	11	13/10
	Cồn Cỏ	32	11	13/10
Thừa Thiên Huế	Hương Trà	36	11	13/10
	Phú Lộc	33	21	12/10
TP. Đà Nẵng	Liên Chiểu	33	21	12/10
	Sơn Trà	31	21	12/10
	Ngũ Hành Sơn	30	13	13/10
	Hoàng Sa	13	7	13/10

Vùng Biển	Độ cao sóng biển dự báo trong 48 giờ		
	Độ cao sóng (m)	Hướng thịnh hành	Ghi chú
<b>Khu vực ven bờ</b>			
Bắc vịnh Bắc Bộ	0.3 - 4.2	Đông Bắc, Bắc	Cảnh báo
Nam vịnh Bắc Bộ	2.0 - 3.7	Đông Bắc, Bắc	Cảnh báo
Quảng Trị đến Quảng Ngãi	1.7 - 3.8	Đông Bắc, Bắc	Cảnh báo
Bình Định đến Ninh Thuận	1.8 - 2.8	Tây Nam	Cảnh báo
Bình Thuận đến Cà Mau	0.3 - 2.6	Tây Nam	Cảnh báo
Cà Mau đến Kiên Giang	0.3 - 2.9	Tây, Tây Nam	Cảnh báo
<b>Khu vực ngoài khơi</b>			
Quần đảo Hoàng Sa	2.2 - 3.8	Đông Bắc	Cảnh báo
Quần đảo Trường Sa	1.3 - 2.2	Tây, Tây Nam	Cảnh báo
Bắc Biển Đông	1.3 - 4.5	Đông, Đông Nam, Nam	Cảnh báo
Giữa Biển Đông	1.0 - 3.2	Tây Nam, Tây	Cảnh báo
Nam Biển Đông	1.0 - 2.6	Tây, Tây Nam	Cảnh báo

**Tin phát lúc: 19 giờ 00**

Thời điểm phát tin dự báo tiếp theo: 01 giờ 00 ngày 13/10/2020

Người xây dựng bản tin: Lê Đức Quyền

Người soát bản tin: Lê Quốc Huy

**Nhận định:**

Hồi 19h ngày 12/10/2020 ATNĐ đã mạnh lên thành bão, vị trí tâm bão đang ở vào khoảng 18,1 độ vĩ Bắc và 114,5 độ kinh Đông, cách quần đảo Hoàng Sa khoảng 290km về phía Đông Đông Bắc. Dự báo trong 12 giờ tới, bão tiếp tục di chuyển theo hướng Tây Tây Bắc. Do ảnh hưởng của bão, khu vực Bắc Biển Đông và vịnh Bắc Bộ có độ cao sóng trên 4m. Khu vực ven biển từ Quảng Trị đến Ninh Thuận độ cao sóng trên 3m. Các khu vực ven biển còn lại sóng cao 2,6 - 3,0m.

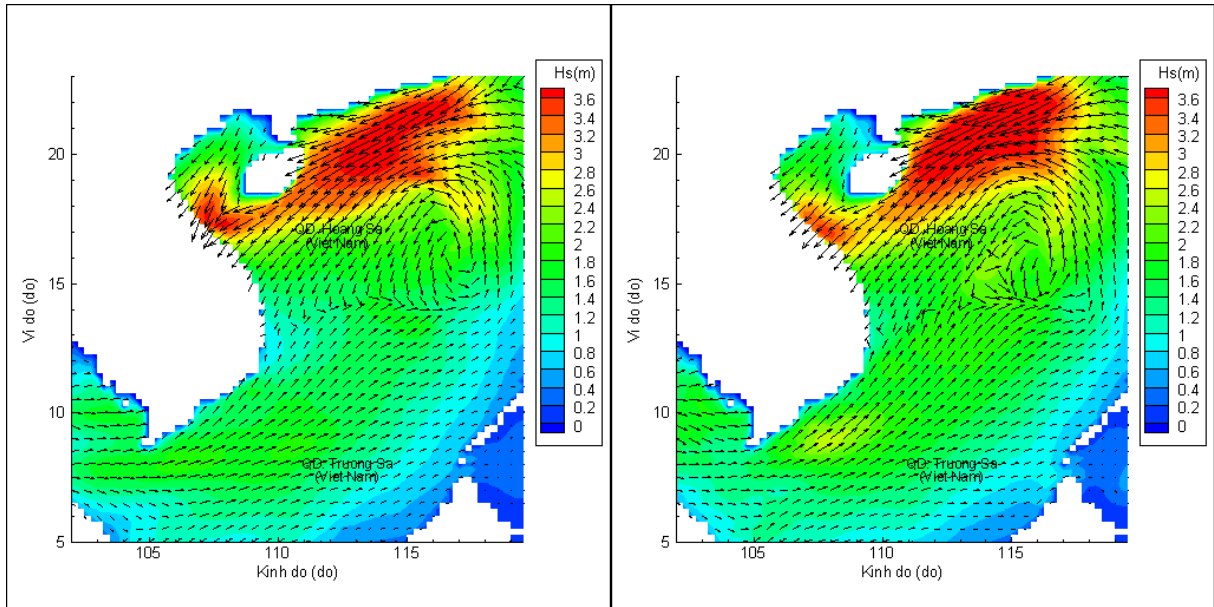
Do ảnh hưởng của bão, nước dâng lớn nhất tại khu vực Hải An – Hải Phòng là 75cm và tại khu vực Thái Thụy - Thái Bình là 67cm.

Bão số 7 có phạm vi ảnh hưởng rộng từ Quảng Ninh – Nghệ An, Hà Tĩnh. Dự báo bão số 7 sẽ đổ bộ trực tiếp vào khu vực Thanh Hoá, Thái Bình Nam Định. Thời gian bão đổ bộ dự kiến vào khoảng từ 13h đến 16h ngày 14/10/2020, khi bão đổ bộ có khả năng vào thời điểm triều cường, nên mức độ rủi ro gây bởi sóng biển và nước dâng trong bão là rất lớn. Dự báo triều trong thời điểm bão đổ bộ cho khu vực Nam Định, Thái Bình lên đến khoảng 1,5m.

## Biến trình nước dâng tại các vị trí ảnh hưởng của Bão số 7

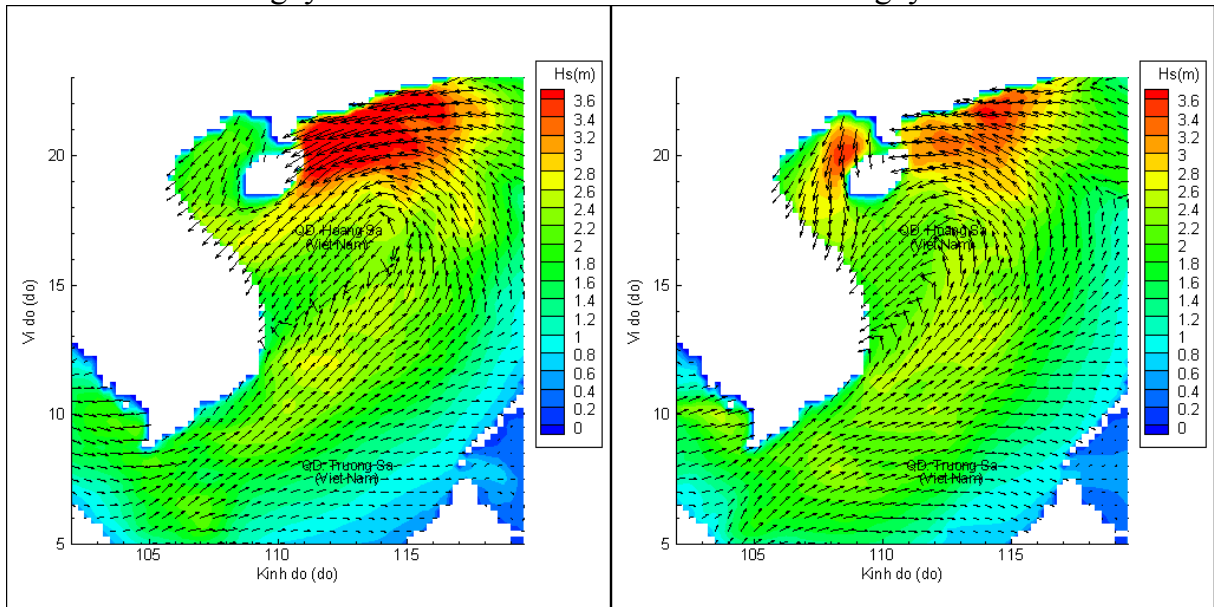


# Phân bố độ cao sóng ven bờ và ngoài khơi biển Việt Nam



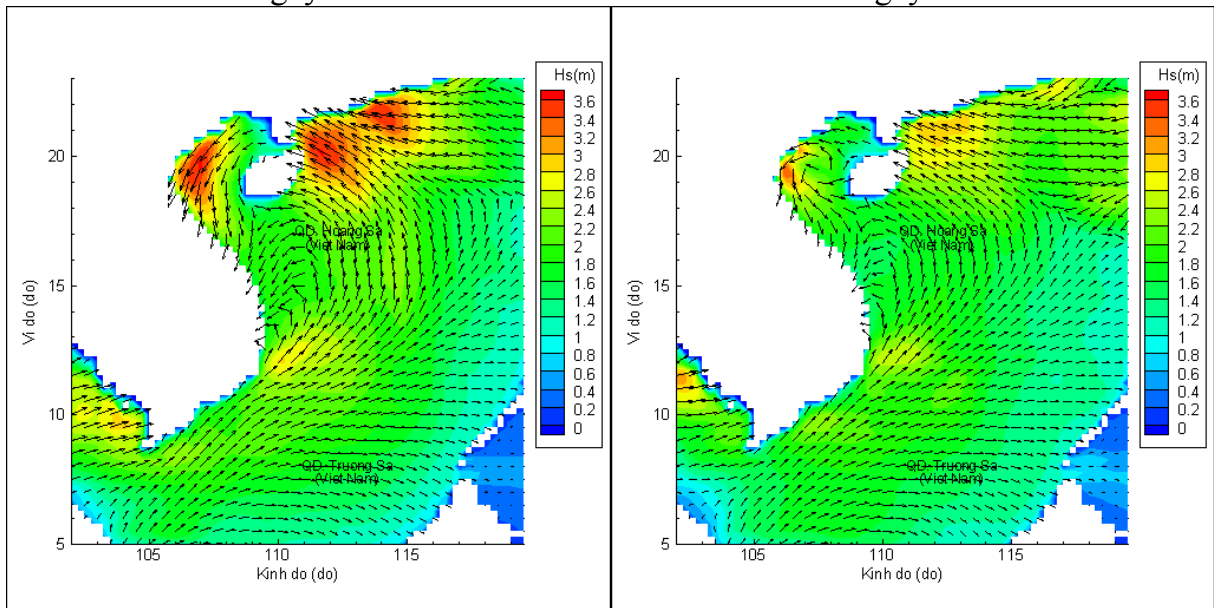
Lúc 19h ngày 12/10/2020

Lúc 01h ngày 13/10/2020



Lúc 07h ngày 13/10/2020

Lúc 13h ngày 19/10/2020



Lúc 07h ngày 14/10/2020

Lúc 19h ngày 14/10/2020