

BẢN TIN DỰ BÁO NƯỚC DÂNG VÀ SÓNG TRONG BÃO SỐ 7

(Lúc 01 giờ – ngày 13/10/2020)

Bảng giá trị nước dâng lớn nhất tại một số điểm ven biển trong bão số 7

Tỉnh	Địa danh	ND lớn nhất		
		Giá trị (cm)	Giờ (h)	Ngày/tháng
Quảng Ninh	Đầm Hà	59	19	14/10
	Cửa Ông	51	1	15/10
Hải Phòng	Hải An	62	23	14/10
	Kiến Thụy	55	23	14/10
	Hòn Dấu	55	23	14/10
	Bạch Long Vĩ	32	23	14/10
Thái Bình	Thái Thụy	57	22	14/10
Nam Định	Hải Hậu	60	22	14/10
Ninh Bình	Kim Sơn	64	23	14/10
Thanh Hóa	Quảng Xương	59	23	14/10
Nghệ An	Diễn Châu	41	2	15/10
	Hòn Ngư	40	2	15/10
Hà Tĩnh	Thạch Hà	38	2	15/10
Quảng Bình	Quảng Trạch	33	9	13/10
	Quảng Ninh	33	9	13/10
Quảng Trị	Gio Linh	33	8	13/10
	Cồn Cỏ	28	8	13/10
Thừa Thiên Huế	Hương Trà	33	12	13/10
	Phú Lộc	31	12	13/10
TP. Đà Nẵng	Liên Chiểu	30	17	13/10
	Sơn Trà	30	17	13/10
	Ngũ Hành Sơn	28	17	13/10
	Hoàng Sa	12	1	13/10

Vùng Biển	Độ cao sóng biển dự báo trong 48 giờ		
	Độ cao sóng (m)	Hướng thịnh hành	Ghi chú
Khu vực ven bờ			
Bắc vịnh Bắc Bộ	0,3 - 4,2	Đông Bắc, Bắc	Cảnh báo
Nam vịnh Bắc Bộ	1,9 - 3,8	Đông Bắc, Bắc	Cảnh báo
Quảng Trị đến Quảng Ngãi	1,7 - 3,3	Đông Bắc, Bắc	Cảnh báo
Bình Định đến Ninh Thuận	1,7 - 2,4	Tây Nam	Cảnh báo
Bình Thuận đến Cà Mau	0,3 - 2,6	Tây Nam, Tây	Cảnh báo
Cà Mau đến Kiên Giang	0,3 - 2,7	Tây	Cảnh báo
Khu vực ngoài khơi			
Quần đảo Hoàng Sa	1,1 - 3,0	Đông Bắc, Đông Nam, Đông	Cảnh báo
Quần đảo Trường Sa	1,3 - 2,5	Tây Nam	Cảnh báo
Bắc Biển Đông	1,6 - 4,6	Đông, Đông Nam	Cảnh báo
Giữa Biển Đông	0,7 - 2,7	Tây Nam, Tây	Cảnh báo
Nam Biển Đông	0,9 - 2,6	Tây Nam	Cảnh báo

Tin phát lúc: 01 giờ 00

Thời điểm phát tin dự báo tiếp theo: 07 giờ 00 ngày 13/10/2020

Người xây dựng bản tin: Lê Đức Quyền

Người soát bản tin: Lê Quốc Huy

Nhận định:

Hồi 01h ngày 13/10/2020 Vị trí tâm bão đang ở vào khoảng 18,4 độ vĩ Bắc và 113,5 độ kinh Đông, cách quần đảo Hải Nam của Trung Quốc khoảng khoảng 320km về phía Đông Nam. Dự báo trong 12 giờ tới, bão tiếp tục di chuyển theo hướng Tây Tây Bắc. Do ảnh hưởng của bão, khu vực Bắc Biển Đông và vịnh Bắc Bộ có độ cao sóng trên 4m. Khu vực ven biển từ Quảng Trị đến Ninh Thuận độ cao sóng trên 3m. Các khu vực ven biển còn lại sóng cao 2,4 - 3,0m.

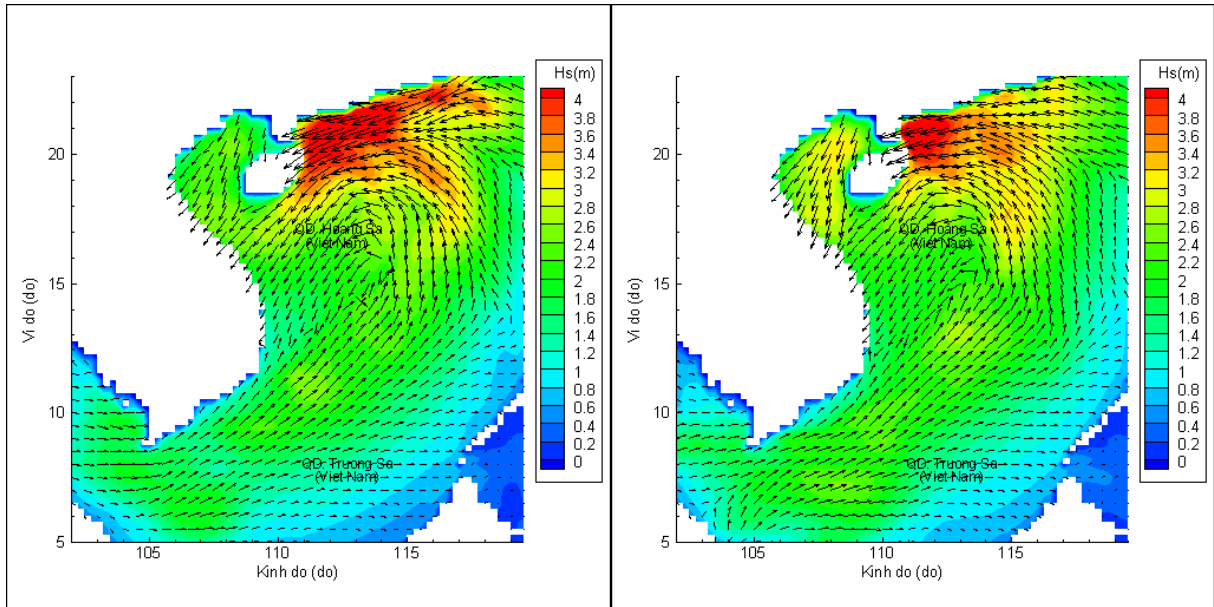
Do ảnh hưởng của bão, nước dâng lớn nhất tại khu vực Hải An – Hải Phòng là 62cm và tại khu vực Thái Thụy - Thái Bình là 57cm.

Bão số 7 có phạm vi ảnh hưởng rộng từ Quảng Ninh – Nghệ An, Hà Tĩnh. Dự báo bão số 7 sẽ đổ bộ trực tiếp vào khu vực Thanh Hoá, Thái Bình Nam Định. Thời gian bão đổ bộ dự kiến vào khoảng từ 13h đến 16h ngày 14/10/2020, khi bão đổ bộ có khả năng vào thời điểm triều cường, nên mức độ rủi ro gây bởi sóng biển và nước dâng trong bão là rất lớn. Dự báo triều trong thời điểm bão đổ bộ cho khu vực Nam Định, Thái Bình lên đến khoảng 1,5m.

Biến trình nước dâng tại các vị trí ảnh hưởng của Bão số 7

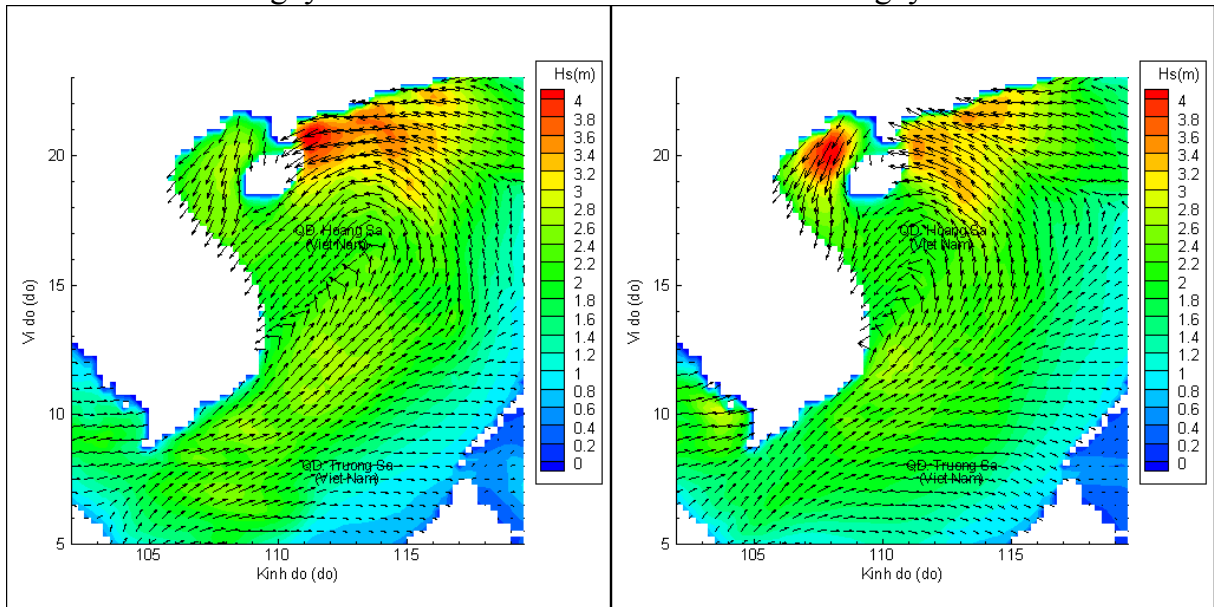


Phân bố độ cao sóng ven bờ và ngoài khơi biển Việt Nam



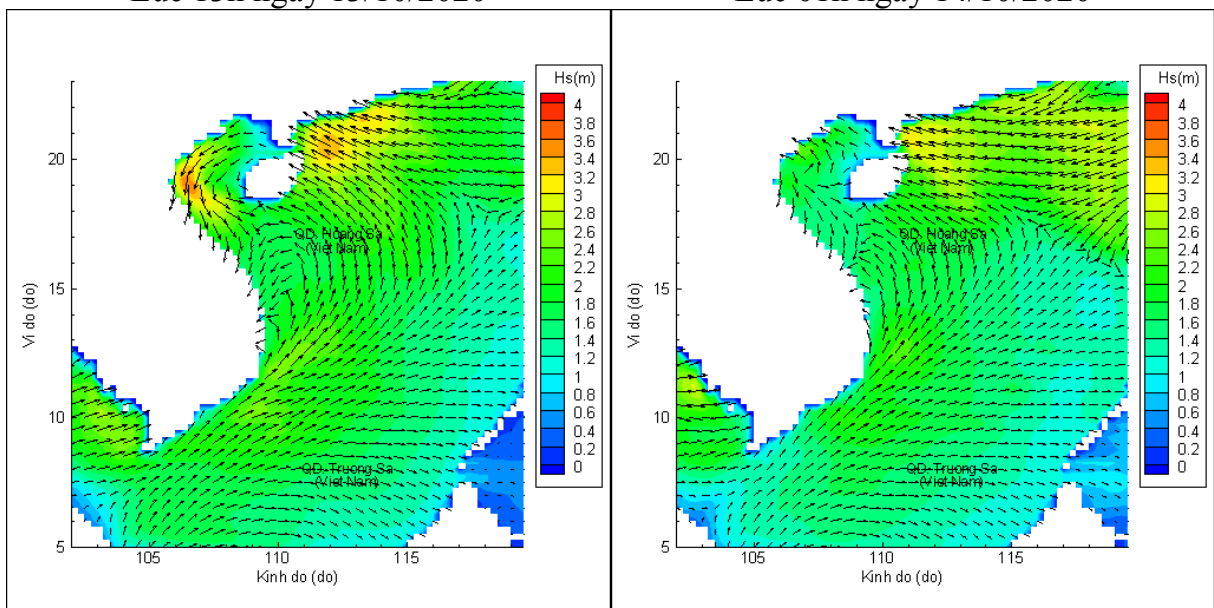
Lúc 01h ngày 13/10/2020

Lúc 07h ngày 13/10/2020



Lúc 13h ngày 13/10/2020

Lúc 01h ngày 14/10/2020



Lúc 13h ngày 14/10/2020

Lúc 01h ngày 15/10/2020