

BẢN TIN DỰ BÁO NƯỚC DÂNG VÀ SÓNG TRONG BÃO SỐ 7

(Lúc 13 giờ – ngày 13/10/2020)

Bảng giá trị nước dâng lớn nhất tại một số điểm ven biển trong bão số 7

Tỉnh	Địa danh	ND lớn nhất		
		Giá trị (cm)	Giờ (h)	Ngày/ tháng
Quảng Ninh	Đầm Hà	61	0	15/10
	Cửa Ông	62	1	15/10
Hải Phòng	Hải An	67	0	15/10
	Kiến Thụy	54	1	15/10
	Hòn Dấu	55	1	15/10
	Bạch Long Vĩ	35	6	16/10
Thái Bình	Thái Thụy	57	21	14/10
Nam Định	Hải Hậu	51	7	16/10
Ninh Bình	Kim Sơn	53	7	16/10
Thanh Hóa	Quảng Xương	57	7	16/10
Nghệ An	Diễn Châu	58	7	16/10
	Hòn Ngư	56	7	16/10
Hà Tĩnh	Thạch Hà	52	7	16/10
Quảng Bình	Quảng Trạch	42	7	16/10
	Quảng Ninh	39	7	16/10
Quảng Trị	Gio Linh	37	7	16/10
	Cồn Cỏ	35	7	16/10
Thừa Thiên Huế	Hương Trà	33	7	16/10
	Phú Lộc	30	6	16/10
TP. Đà Nẵng	Liên Chiểu	29	5	16/10
	Sơn Trà	28	5	16/10
	Ngũ Hành Sơn	27	5	16/10
	Hoàng Sa	12	13	13/10

Vùng Biển	Độ cao sóng biển dự báo trong 48 giờ		
	Độ cao sóng (m)	Hướng thịnh hành	Ghi chú
Khu vực ven bờ			
Bắc vịnh Bắc Bộ	0,3 - 4,1	Đông, Đông Bắc, Đông Nam	Cảnh báo
Nam vịnh Bắc Bộ	1,8 - 3,5	Bắc, Đông Bắc, Tây Bắc	Cảnh báo
Quảng Trị đến Quảng Ngãi	1,6 - 2,6	Đông Bắc, Đông	Cảnh báo
Bình Định đến Ninh Thuận	1,6 - 2,5	Tây Nam, Đông Bắc	Cảnh báo
Bình Thuận đến Cà Mau	0,3 - 2,8	Tây Nam, Tây	Cảnh báo
Cà Mau đến Kiên Giang	0,3 - 2,5	Tây	Cảnh báo
Khu vực ngoài khơi			
Quần đảo Hoàng Sa	2,0 - 2,4	Đông Bắc, Đông	Cảnh báo
Quần đảo Trường Sa	1,5 - 2,2	Tây	Cảnh báo
Bắc Biển Đông	1,9 - 4,0	Đông, Đông Nam, Đông Bắc	Cảnh báo
Giữa Biển Đông	1,2 - 3,0	Tây, Tây Nam	Cảnh báo
Nam Biển Đông	0,9 - 2,5	Tây, Tây Bắc	Cảnh báo

Tin phát lúc: 07 giờ 00

Thời điểm phát tin dự báo tiếp theo: 19 giờ 00 ngày 13/10/2020

Người xây dựng bản tin: Nguyễn Thị Lan

Người soát bản tin: Lê Quốc Huy

Nhận định:

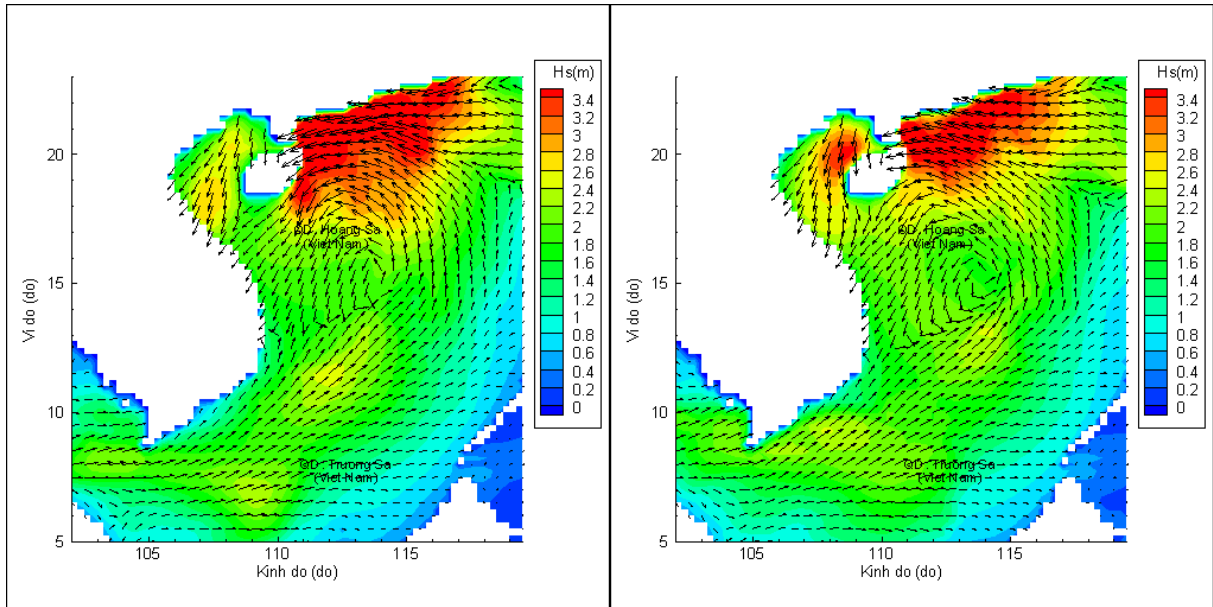
Hồi 13h ngày 13/10/2020 vị trí tâm bão đang ở vào khoảng 18,9 độ vĩ Bắc và 110,9 độ kinh Đông, cách quần đảo Hải Nam của Trung Quốc khoảng khoảng 100km về phía Đông Nam. Dự báo trong 12 giờ tới, bão tiếp tục di chuyển theo hướng Tây Tây Bắc. Với ảnh hưởng của bão, khu vực Bắc Biển Đông và vịnh Bắc Bộ có độ cao sóng trên 4m. Khu vực Nam Vịnh Bắc Bộ và Giữa Biển Đông độ cao sóng trên 3m. Các khu vực ven biển còn lại sóng cao 2,2 - 2,8m. Do ảnh hưởng của bão, khu vực từ Thanh Hóa đến Quảng Ninh có mực nước dâng cao, mực nước dâng lớn nhất thuộc khu vực Hải An, Hải Phòng với mức dâng 67cm.

Bão số 7 có phạm vi ảnh hưởng rộng từ Quảng Ninh – Nghệ An, Hà Tĩnh. Dự báo bão số 7 sẽ đổ bộ trực tiếp vào khu vực từ Nghệ An đến Thái Bình, Nam Định. Thời gian bão đổ bộ dự kiến vào khoảng từ 13h đến 16h ngày 14/10/2020, khi bão đổ bộ có khả năng vào thời điểm triều cường, nên mức độ rủi ro gây bởi sóng biển và nước dâng trong bão là rất lớn. Dự báo triều trong thời điểm bão đổ bộ cho khu vực Nam Định, Thái Bình lên đến khoảng 1,5m.

Biến trình nước dâng tại các vị trí ảnh hưởng của Bão số 7

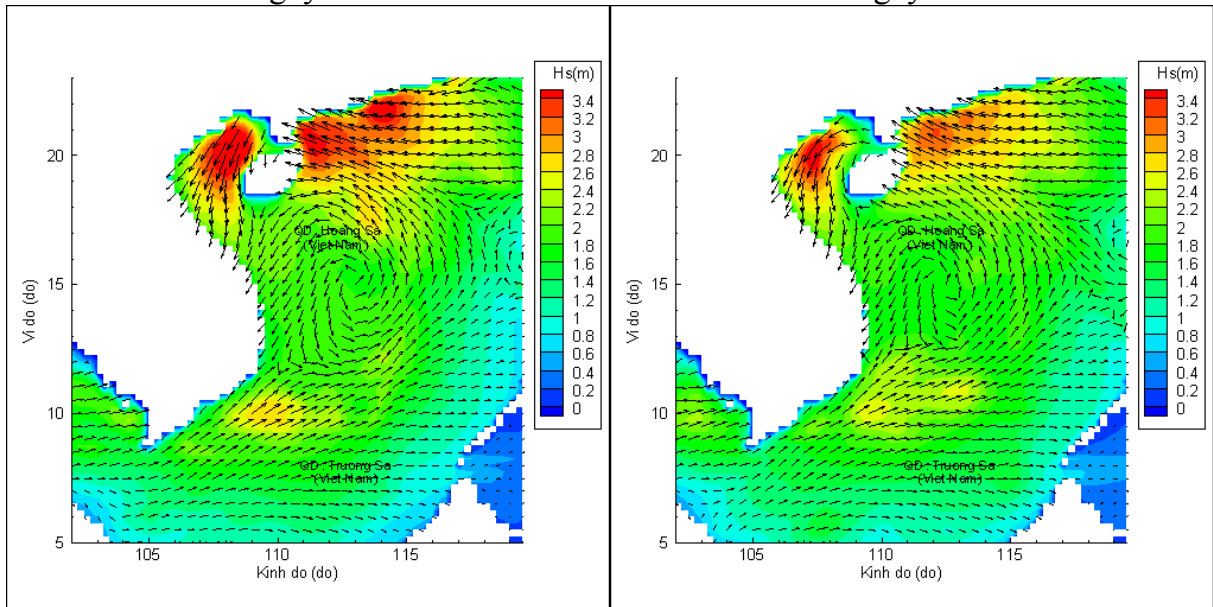


Phân bố độ cao sóng ven bờ và ngoài khơi biển Việt Nam



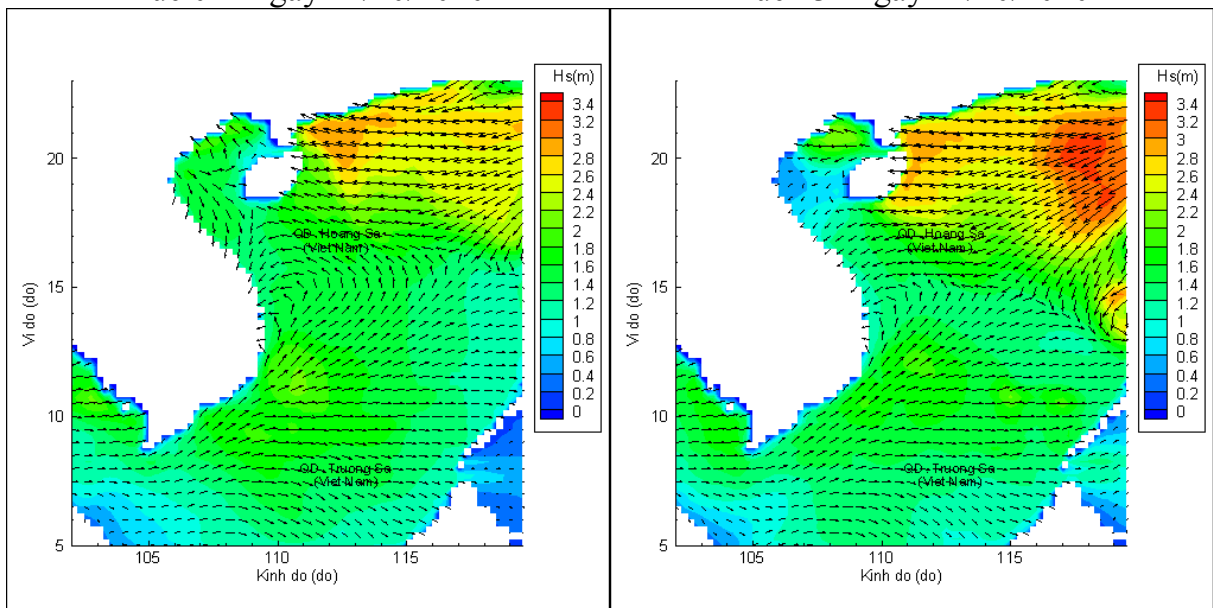
Lúc 13h ngày 13/10/2020

Lúc 19h ngày 13/10/2020



Lúc 01h ngày 14/10/2020

Lúc 13h ngày 14/10/2020



Lúc 01h ngày 15/10/2020

Lúc 13h ngày 15/10/2020