

**BẢN TIN DỰ BÁO NƯỚC DÂNG VÀ SÓNG TRONG BÃO SỐ 8**

(Lúc 01 giờ – ngày 23/10/2020)

Bảng giá trị nước dâng lớn nhất tại một số điểm ven biển trong bão số 8

Tỉnh	Địa danh	ND lớn nhất		
		Giá trị (cm)	Giờ (h)	Ngày/tháng
Thái Bình	Thái Thụy	10	6	23/10
Nam Định	Hải Hậu	11	8	23/10
Ninh Bình	Kim Sơn	13	12	23/10
Thanh Hóa	Quảng Xương	15	12	23/10
Nghệ An	Diễn Châu	22	7	23/10
	Hòn Ngư	22	7	23/10
Hà Tĩnh	Thạch Hà	21	11	23/10
Quảng Bình	Quảng Trạch	22	19	25/10
	Quảng Ninh	26	19	25/10
Quảng Trị	Gio Linh	26	19	25/10
	Cồn Cỏ	25	19	25/10
Thừa Thiên Huế	Hương Trà	24	19	25/10
	Phú Lộc	21	17	25/10
TP. Đà Nẵng	Liên Chiểu	18	17	25/10
	Sơn Trà	19	18	24/10
	Ngũ Hành Sơn	18	17	25/10
	Hoàng Sa	9	7	24/10

Vùng Biển	Độ cao sóng biển dự báo trong 48 giờ		
	Độ cao sóng (m)	Hướng thịnh hành	Ghi chú
<b>Khu vực ven bờ</b>			
Bắc vịnh Bắc Bộ	0.3 - 3.0	Đông Bắc, Bắc	Cảnh báo
Nam vịnh Bắc Bộ	1.3 - 3.5	Đông Bắc, Bắc	Cảnh báo
Quảng Trị đến Quảng Ngãi	2.7 - 4.4	Đông Bắc, Bắc	Cảnh báo
Bình Định đến Ninh Thuận	2.5 - 3.8	Bắc, Đông Bắc	Cảnh báo
Bình Thuận đến Cà Mau	0.3 - 2.5	Đông Bắc	Cảnh báo
Cà Mau đến Kiên Giang	0.3 - 1.0	Tây, Tây Bắc	
<b>Khu vực ngoài khơi</b>			
Quần đảo Hoàng Sa	4.1 - 6.0	Bắc, Đông Bắc	Cảnh báo
Quần đảo Trường Sa	2.1 - 3.5	Bắc	Cảnh báo
Bắc Biển Đông	3.1 - 8.0	Đông Bắc, Bắc	Cảnh báo
Giữa Biển Đông	1.8 - 4.2	Bắc, Tây Bắc	Cảnh báo
Nam Biển Đông	1.0 - 2.7	Bắc	Cảnh báo

**Tin phát lúc: 01 giờ 00**

Thời điểm phát tin dự báo tiếp theo: 07 giờ 00 ngày 23/10/2020

Người xây dựng bản tin: Lê Đức Quyền

Người soát bản tin: Lê Quốc Huy

**Nhận định:**

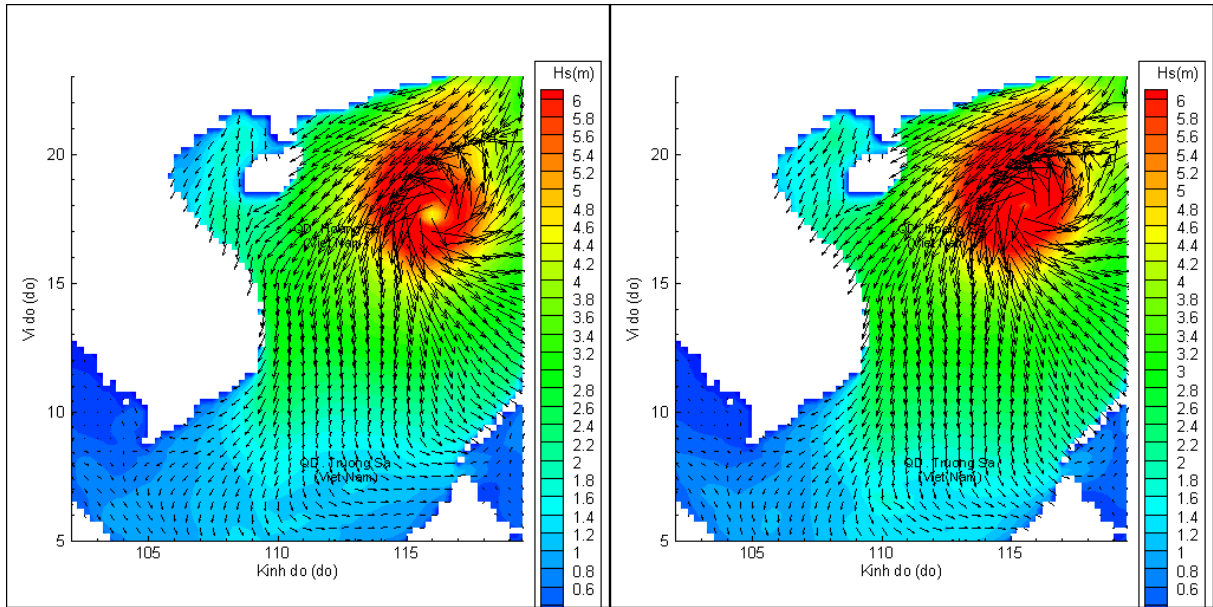
Hồi 01h ngày 23/10/2020, vị trí tâm bão đang ở vào khoảng 17,5 độ vĩ Bắc và 115,5 độ kinh Đông, cách quần đảo Hoàng Sa khoảng 350km về phía Đông. Dự báo trong 12 giờ tới, bão di chuyển theo hướng Tây Tây Bắc.

Do ảnh hưởng của bão, khu vực Bắc Biển Đông độ cao sóng dự báo có khả năng cao đến 8,0m. Khu vực ven biển từ Quảng Trị đến Ninh Thuận, khu vực Giữa Biển Đông và quần đảo Trường Sa có sóng cao từ 3,0 – 4,0m. Khu vực Giữa Biển Đông, quần đảo Hoàng Sa có độ cao sóng từ 4,4 – 6,0m. Khu vực vịnh Bắc Bộ sóng cao trên 3,0m. Ngoài ra, mực nước dâng dự báo cho vùng ven biển từ Thái Bình đến Quảng Nam lớn nhất là 26,0cm tại khu vực Quảng Ninh và Gio Linh thuộc khu vực ven biển tỉnh Quảng Bình và Quảng Trị.

## Biến trình nước dâng tại các vị trí ảnh hưởng của Bão số 8

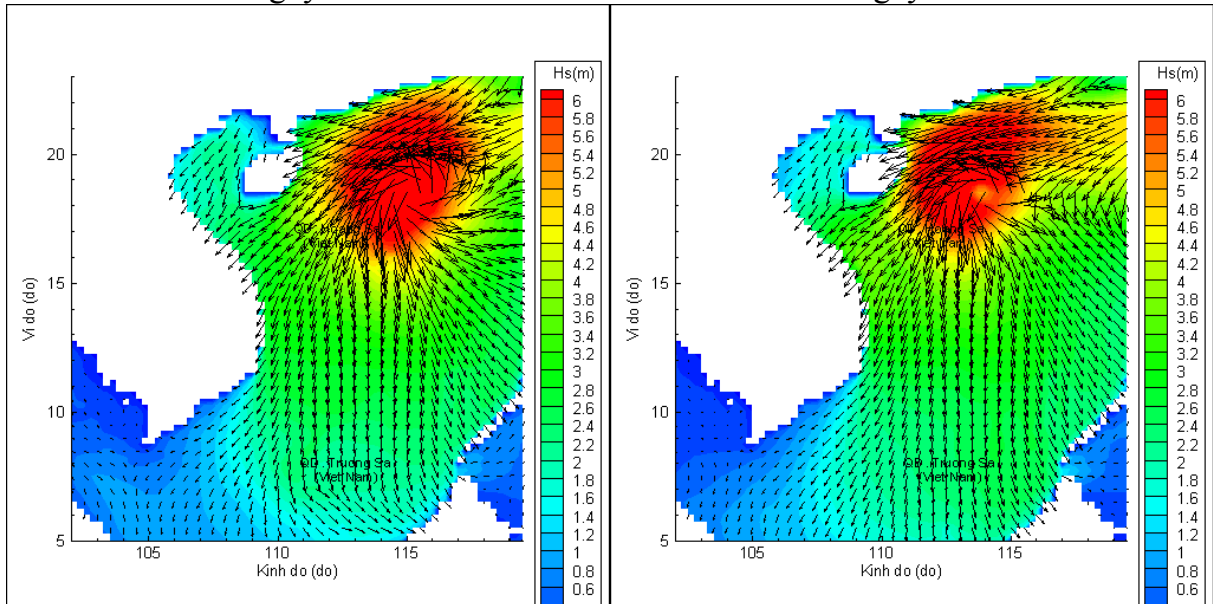


## Phân bố độ cao sóng ven bờ và ngoài khơi biển Việt Nam



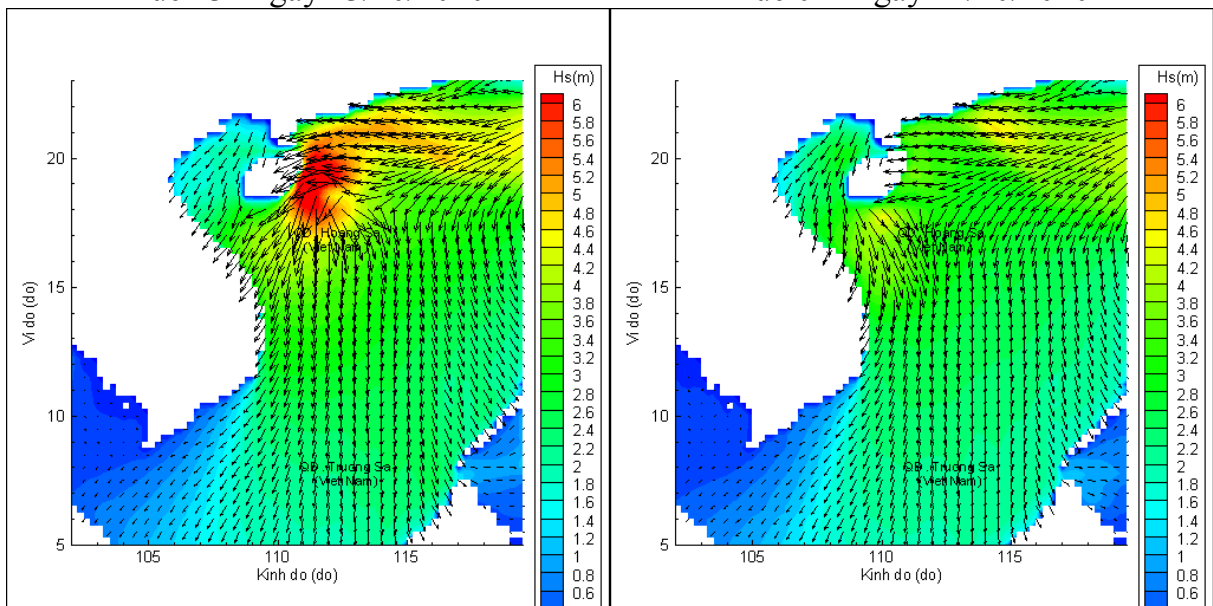
Lúc 01h ngày 23/10/2020

Lúc 07h ngày 23/10/2020



Lúc 13h ngày 23/10/2020

Lúc 01h ngày 24/10/2020



Lúc 13h ngày 24/10/2020

Lúc 01h ngày 25/10/2020