

BẢN TIN DỰ BÁO NƯỚC DÂNG VÀ SÓNG TRONG BÃO SỐ 8

(Lúc 01 giờ – ngày 25/10/2020)

Bảng giá trị nước dâng lớn nhất tại một số điểm ven biển trong bão số 8

Tỉnh	Địa danh	ND lớn nhất		
		Giá trị (cm)	Giờ (h)	Ngày/ tháng
Thái Bình	Thái Thụy	44	10	25/10
Nam Định	Hải Hậu	42	8	25/10
Ninh Bình	Kim Sơn	40	8	25/10
Thanh Hóa	Quảng Xương	44	8	25/10
Nghệ An	Diễn Châu	51	7	25/10
	Hòn Ngu	51	6	25/10
Hà Tĩnh	Thạch Hà	47	6	25/10
Quảng Bình	Quảng Trạch	34	8	25/10
	Quảng Ninh	29	8	25/10
Quảng Trị	Gio Linh	26	10	25/10
	Cồn Cỏ	23	19	26/10
Thừa Thiên Huế	Hương Trà	25	18	26/10
	Phú Lộc	25	18	26/10
TP. Đà Nẵng	Liên Chiểu	24	17	26/10
	Sơn Trà	24	17	26/10
	Ngũ Hành Sơn	23	17	26/10
	Hoàng Sa	8	17	26/10

Vùng Biển	Độ cao sóng biển dự báo trong 48 giờ		
	Độ cao sóng (m)	Hướng thịnh hành	Ghi chú
Khu vực ven bờ			
Bắc vịnh Bắc Bộ	0,3 - 3,4	Đông Bắc, Đông	Cảnh báo
Nam vịnh Bắc Bộ	2,2 - 4,2	Đông Bắc, Bắc	Cảnh báo
Quảng Trị đến Quảng Ngãi	2,5 - 4,8	Đông Bắc, Bắc	Cảnh báo
Bình Định đến Ninh Thuận	1,9 - 3,1	Đông Bắc, Bắc	Cảnh báo
Bình Thuận đến Cà Mau	0,3 - 1,9	Đông Bắc	Cảnh báo
Cà Mau đến Kiên Giang	0,3 - 1,2	Tây	
Khu vực ngoài khơi			
Quần đảo Hoàng Sa	2,0 - 4,0	Bắc, Đông Bắc	Cảnh báo
Quần đảo Trường Sa	1,7 - 4,1	Bắc	Cảnh báo
Bắc Biển Đông	2,7 - 5,5	Đông Bắc, Đông	Cảnh báo
Giữa Biển Đông	1,9 - 8,3	Bắc	Cảnh báo
Nam Biển Đông	1,3 - 4,1	Bắc	Cảnh báo

Tin phát lúc: 01 giờ 00

Thời điểm phát tin dự báo tiếp theo: 07 giờ 00 ngày 25/10/2020

Người xây dựng bản tin: Lê Đức Quyền

Người soát bản tin: Lê Quốc Huy

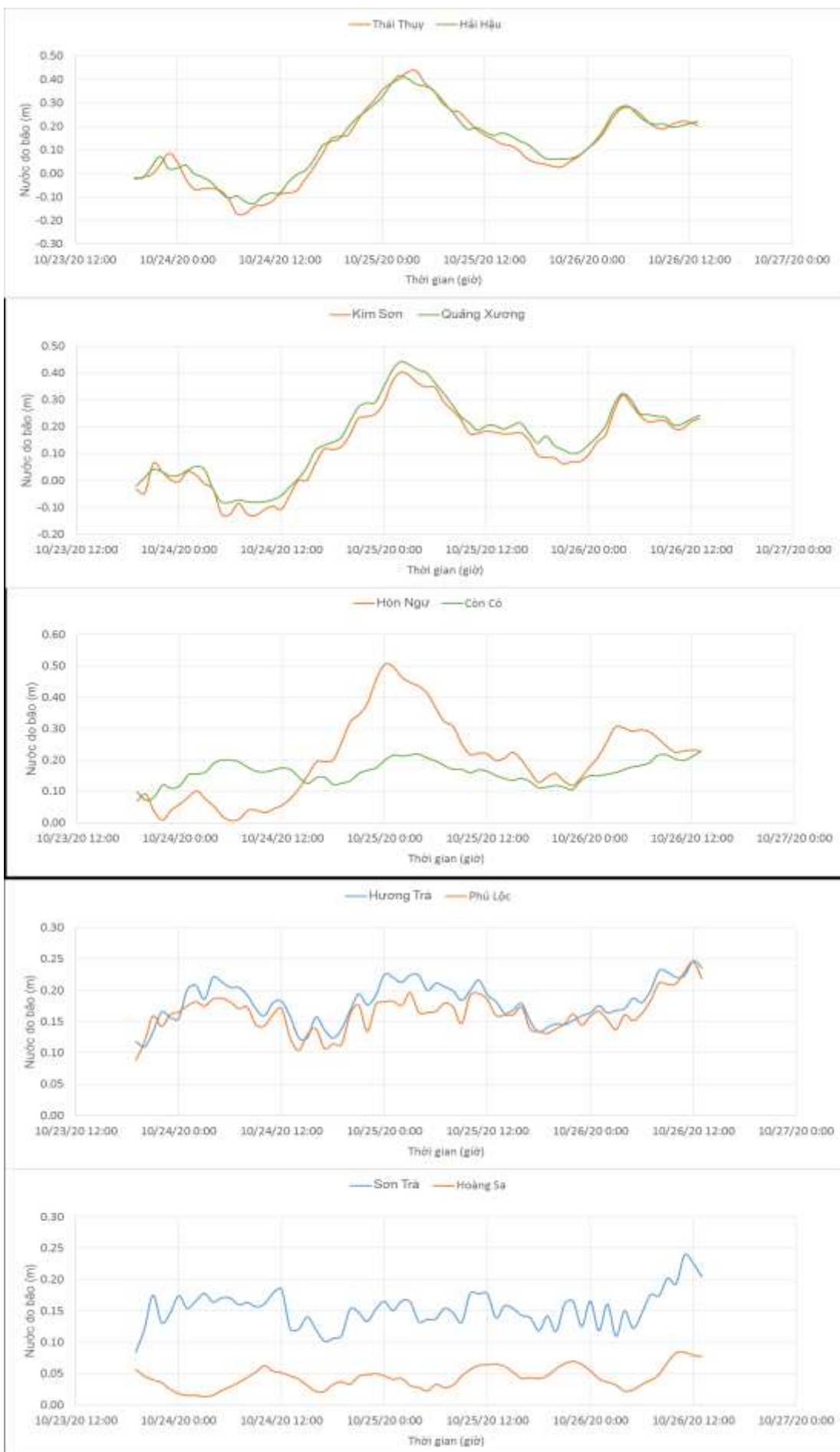
Nhận định:

Hồi 01h ngày 25/10/2020, vị trí tâm bão đang ở vào khoảng 17,2 độ vĩ Bắc và 111,3 độ kinh Đông, cách Đà Nẵng khoảng 270km về phía Đông, cách các tỉnh Hà Tĩnh và Quảng Bình, Quảng Trị khoảng 420km về phía Đông Nam. Dự báo trong 12 giờ tới bão tiếp tục di chuyển theo hướng Tây.

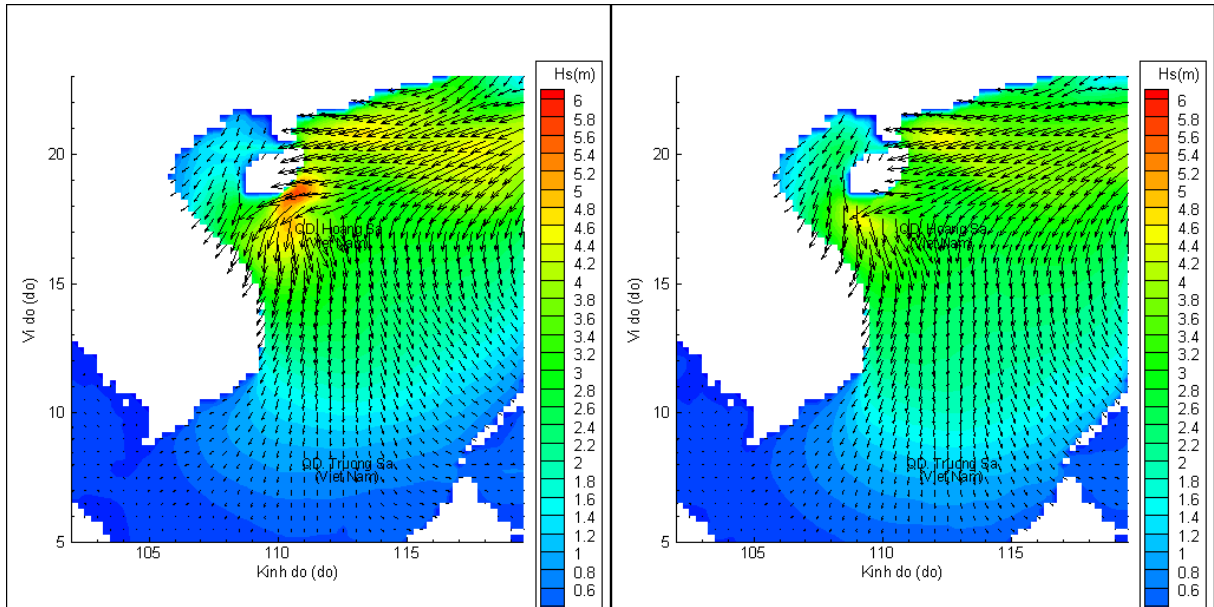
Do ảnh hưởng của bão, khu vực Bắc Biển Đông độ cao sóng dự báo có khả năng cao đến 5,5m. Khu vực ven biển Quảng Trị đến Quảng Ngãi và quần đảo Hoàng Sa có sóng cao từ 4,0 – 4,8m. Khu vực Nam Biển Đông và Nam vịnh Bắc Bộ có sóng cao trên 4,0m. Khu vực Bắc vịnh Bắc Bộ, quần đảo Trường Sa và khu vực Bình Định đến Ninh Thuận có sóng cao từ 3,1 – 4,1 m. Dự báo trong vài ngày tới khu vực Giữa biển Đông độ cao sóng có thể lên tới trên 8,0m khi có thêm một cơn bão đang đi vào Biển Đông. Ngoài ra, mực nước dâng dự báo cho vùng ven biển từ Thái Bình đến Quảng Nam lớn nhất là 51,0cm tại khu vực Diên Châu và Hòn Ngư thuộc tỉnh Nghệ An.

Dự báo bão số 8 sẽ đổ bộ trực tiếp vào khu vực từ Hà Tĩnh đến Quảng Ngãi, thời gian bão đổ bộ dự kiến vào khoảng từ 17h đến 23h ngày 25/10/2020, vào thời kỳ triều trung bình với mực nước triều dao động từ 75,0 – 140,0 cm.

Biến trình nước dâng tại các vị trí ảnh hưởng của Bão số 8

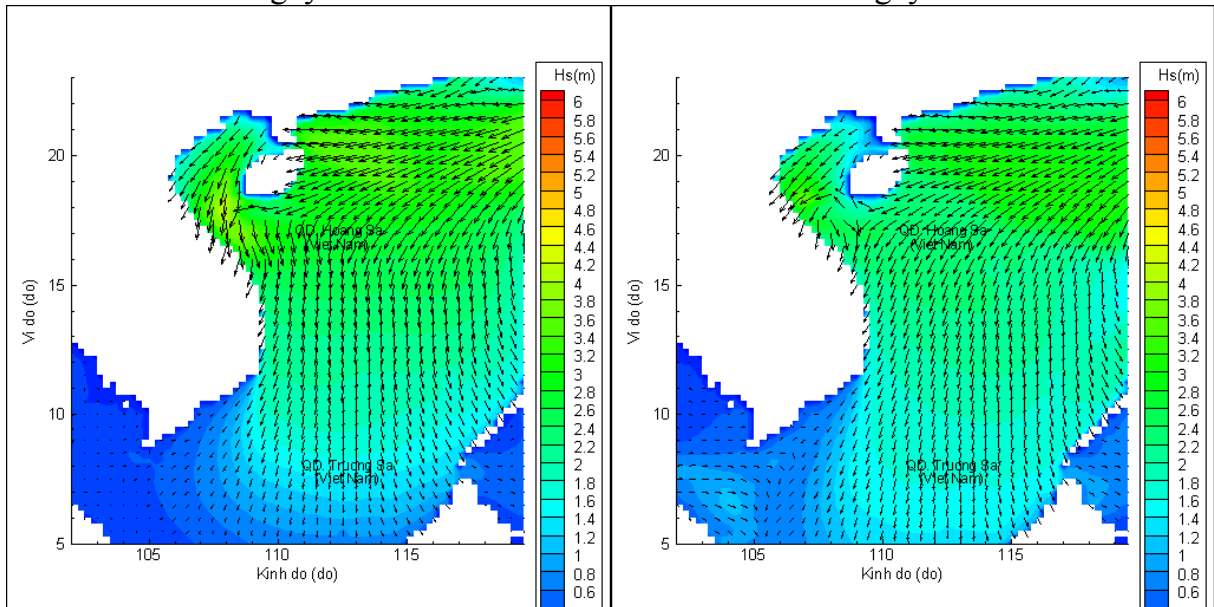


Phân bố độ cao sóng ven bờ và ngoài khơi biển Việt Nam



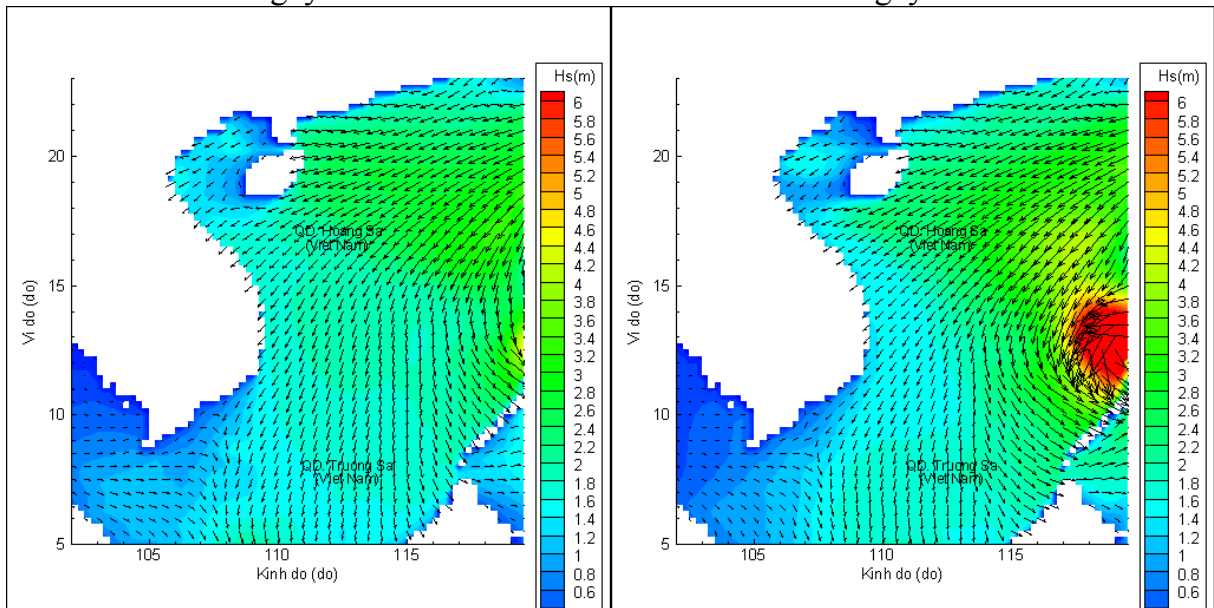
Lúc 01h ngày 25/10/2020

Lúc 07h ngày 25/10/2020



Lúc 13h ngày 25/10/2020

Lúc 01h ngày 26/10/2020



Lúc 13h ngày 26/10/2020

Lúc 01h ngày 27/10/2020