

BẢN TIN DỰ BÁO NƯỚC DÂNG VÀ SÓNG TRONG BÃO SỐ 9

(Lúc 19 giờ – ngày 27/10/2020)

Bảng giá trị nước dâng lớn nhất tại một số điểm ven biển trong bão số 9

Tỉnh	Địa danh	ND lớn nhất		
		Giá trị (cm)	Giờ (h)	Ngày/tháng
Nghệ An	Diễn Châu	100	2	29/10
	Hòn Ngư	98	1	29/10
Hà Tĩnh	Thạch Hà	90	0	29/10
Quảng Bình	Quảng Trạch	85	0	29/10
	Quảng Ninh	84	20	28/10
Quảng Trị	Gio Linh	84	14	28/10
	Cồn Cỏ	71	14	28/10
Thừa Thiên Huế	Hương Trà	113	6	28/10
	Phú Lộc	108	8	28/10
TP. Đà Nẵng	Liên Chiểu	88	9	28/10
	Sơn Trà	85	9	28/10
	Ngũ Hành Sơn	88	8	28/10
	Hoàng Sa	44	6	28/10
Quảng Nam	Thăng Bình	93	8	28/10
	Tam Kỳ	94	8	28/10
	Cù Lao Chàm	78	8	28/10
Quảng Ngãi	TP. Quảng Ngãi	72	8	28/10
	Lý Sơn	47	8	28/10
Bình Định	Phú Mỹ	61	6	28/10
	Quy Nhơn	57	11	28/10
Phú Yên	Tp. Tuy Hòa	18	5	28/10
Khánh Hòa	Vạn Ninh	30	8	28/10
	TP. Nha Trang	17	4	28/10
	Tp. Cam Ranh	15	4	28/10
	Trường Sa	9	19	27/10

Vùng Biển	Độ cao sóng biển dự báo trong 48 giờ		
	Độ cao sóng (m)	Hướng thịnh hành	Ghi chú
Khu vực ven bờ			
Bắc vịnh Bắc Bộ	0,3 - 4,0	Đông Bắc	Cảnh báo
Nam vịnh Bắc Bộ	2,3 - 6,2	Đông Bắc, Đông	Cảnh báo
Quảng Trị đến Quảng Ngãi	5,5 - 11,0	Đông Nam, Đông, Đông Bắc	Cảnh báo
Bình Định đến Ninh Thuận	5,1 - 9,7	Nam, Đông Bắc, Tây Nam	Cảnh báo
Bình Thuận đến Cà Mau	0,3 - 4,9	Tây, Tây Nam	Cảnh báo
Cà Mau đến Kiên Giang	0,3 - 2,0	Tây	
Khu vực ngoài khơi			
Quần đảo Hoàng Sa	6,1 - 9,5	Đông Bắc, Đông Nam, Đông	Cảnh báo
Quần đảo Trường Sa	2,8 - 5,3	Tây, Tây Bắc	Cảnh báo
Bắc Biển Đông	2,4 - 11,0	Đông, Nam, Đông Nam	Cảnh báo
Giữa Biển Đông	1,6 - 11,2	Tây, Tây Nam	Cảnh báo
Nam Biển Đông	1,1 - 4,7	Tây Bắc, Tây, Bắc	Cảnh báo

Tin phát lúc: 19 giờ 00

Thời điểm phát tin dự báo tiếp theo: 01 giờ 00 ngày 28/10/2020

Người xây dựng bản tin: Lê Đức Quyền

Người soát bản tin: Lê Quốc Huy

Nhận định:

Hồi 19h ngày 27/10/2020, vị trí tâm bão số 9 đang ở vào khoảng 13,5 độ vĩ Bắc và 112,3 độ kinh Đông, cách Quy Nhơn 340km, cách Quảng Ngãi khoảng 400km, cách Quảng Nam khoảng 480km và Đà Nẵng khoảng 480km. Dự báo trong 6 giờ tới, bão tiếp tục di chuyển theo hướng Tây Tây Bắc.

Sóng:

- *Khu vực ngoài khơi:* Khu vực quần đảo Hoàng Sa, Bắc Biển Đông và giữa Biển Đông có độ cao sóng có thể từ 9,5m đến 11,2m. Khu vực quần đảo Trường Sa và Nam Biển Đông có độ cao sóng từ 4,7m đến 5,3m.

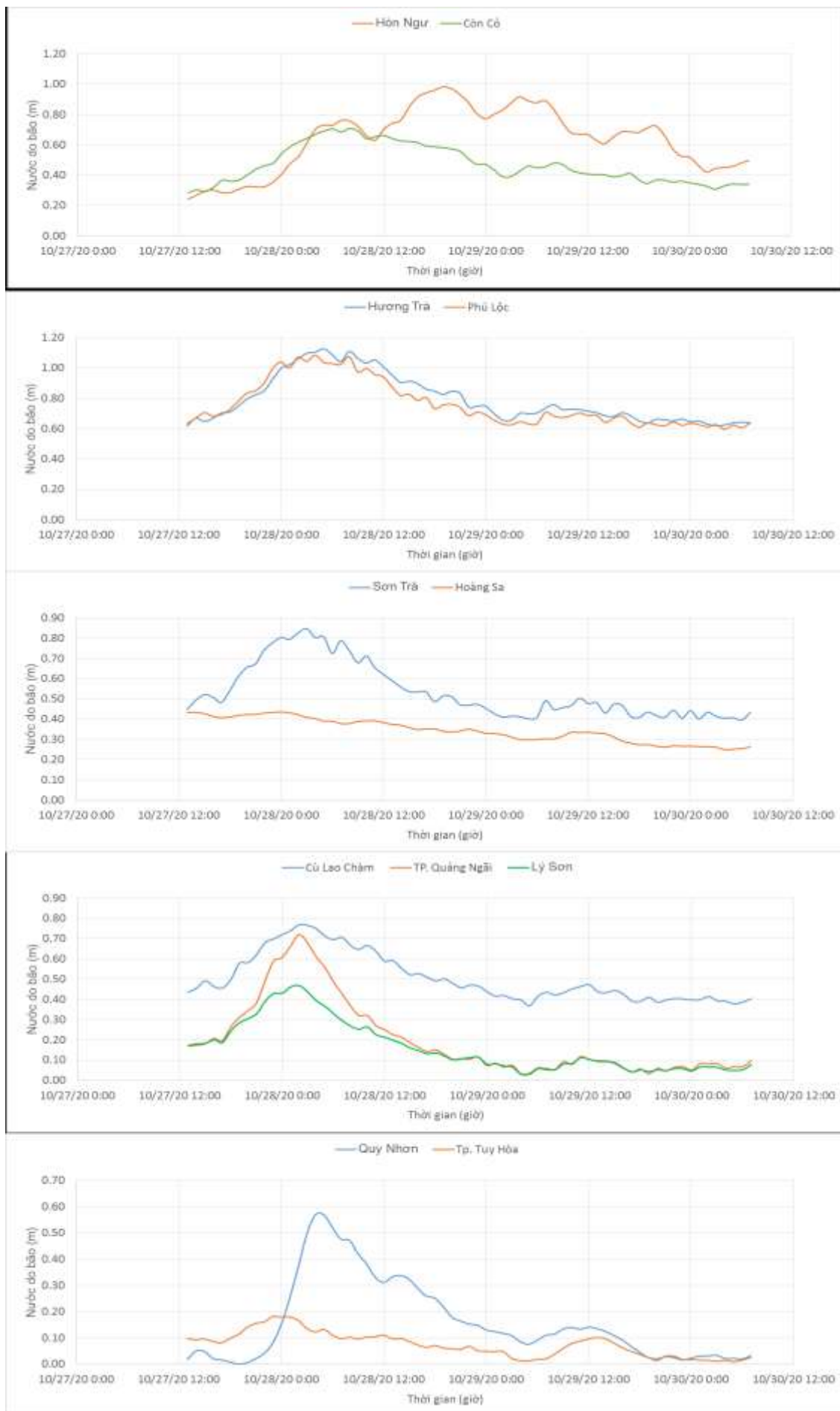
- *Khu vực ven biển:* Khu vực ven biển từ Quảng Trị đến Quảng Ngãi và Bình Định đến Ninh Thuận có độ cao sóng từ 9,7m – 11,0m. Khu vực ven biển Bắc vịnh Bắc Bộ, Nam vịnh Bắc Bộ và Bình Thuận đến Cà Mau có độ cao sóng từ 4,0m đến 6,2m.

Nước dâng :

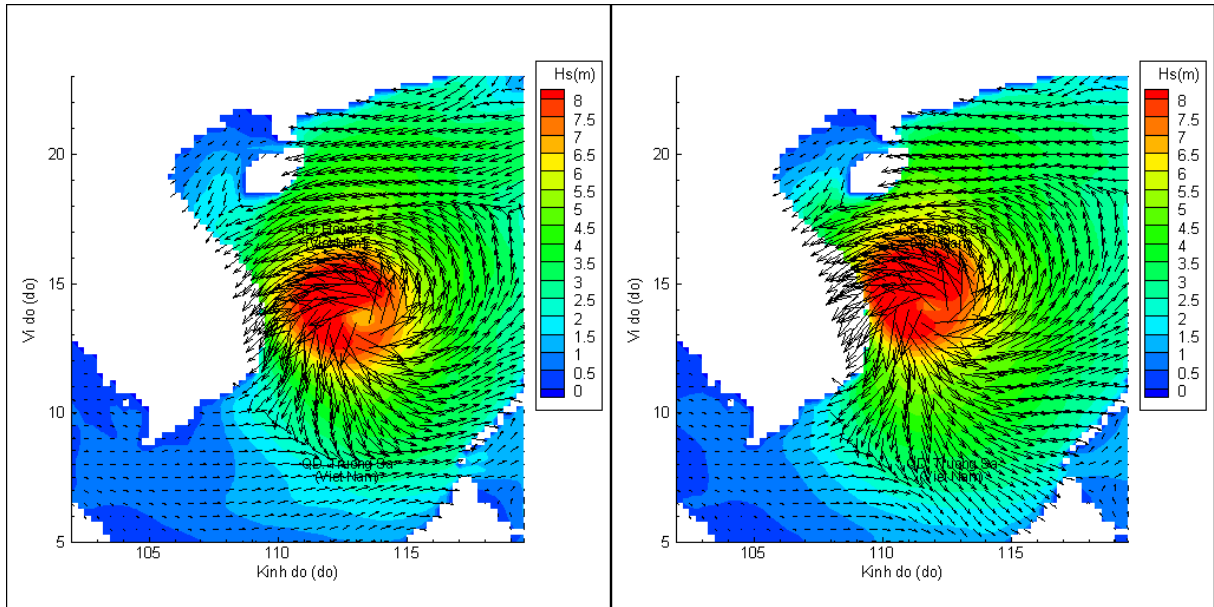
- Mức nước dâng khu vực vùng ven biển từ Thừa Thiên Huế đến Quảng Nam dự báo có thể đạt từ 78,0 – 113,0cm.

- Dự báo bão số 9 sẽ đi vào đất liền các tỉnh từ Đà Nẵng đến Phú Yên khoảng 05h đến 10h ngày 28/10/2020, vào thời kỳ triều kém, với biên độ triều lớn nhất 40,0 cm.

Biến trình nước dâng tại các vị trí ảnh hưởng của Bão số 9

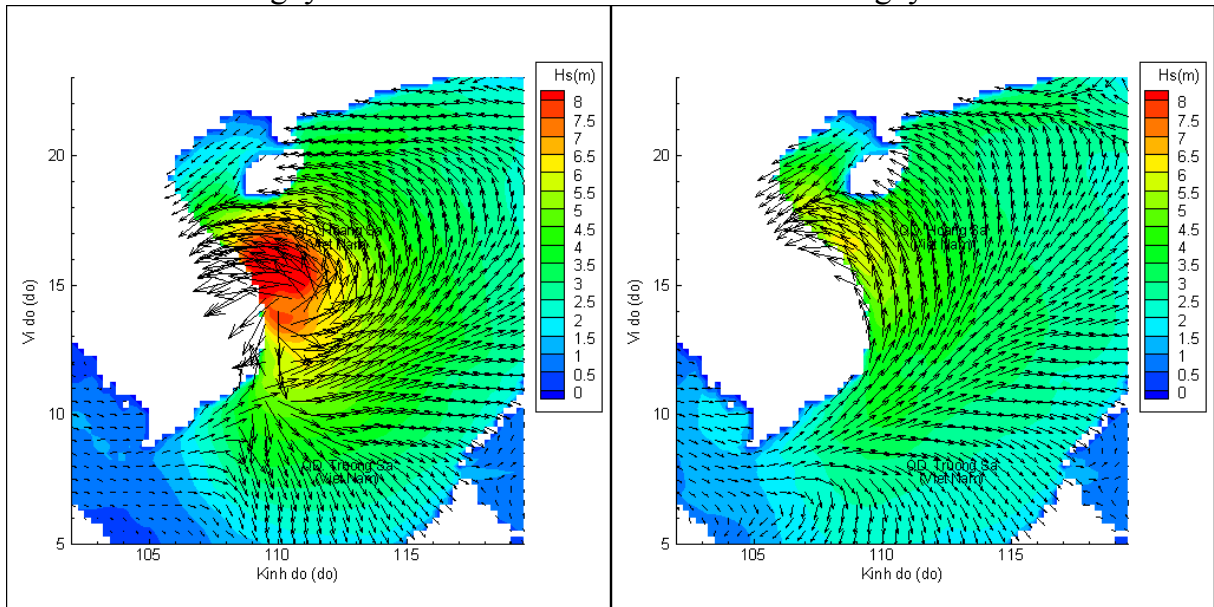


Phân bố độ cao sóng ven bờ và ngoài khơi biển Việt Nam



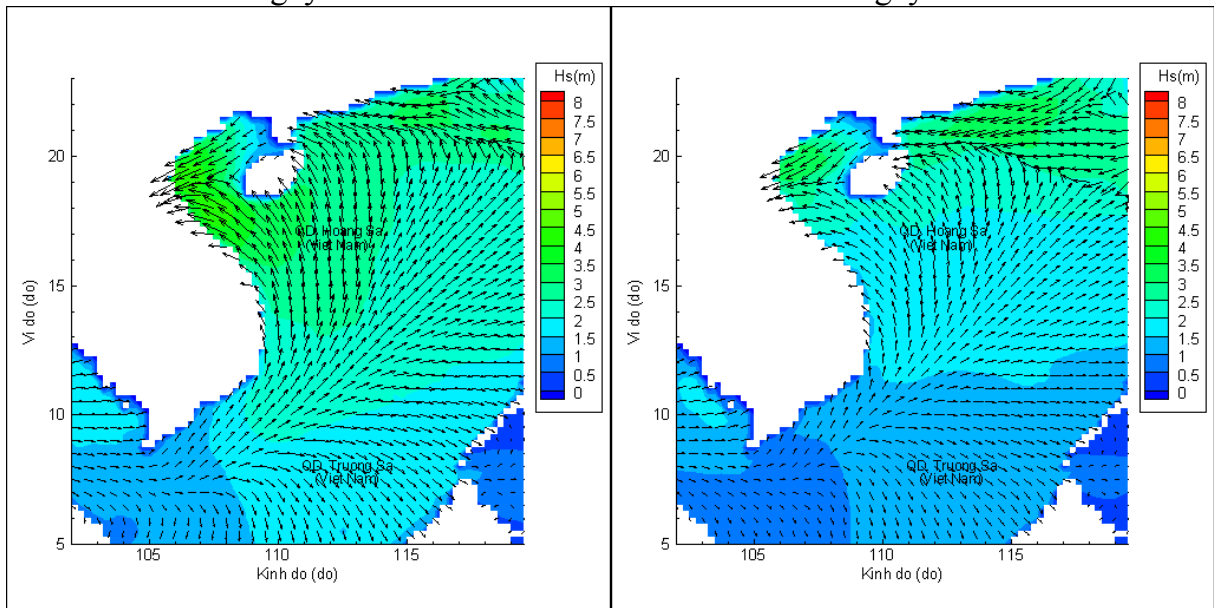
Lúc 19h ngày 27/10/2020

Lúc 01h ngày 28/10/2020



Lúc 07h ngày 28/10/2020

Lúc 19h ngày 28/10/2020



Lúc 07h ngày 29/10/2020

Lúc 19h ngày 29/10/2020