

BẢN TIN DỰ BÁO NƯỚC DÂNG VÀ SÓNG TRONG BÃO SỐ 9

(Lúc 13 giờ – ngày 28/10/2020)

Bảng giá trị nước dâng lớn nhất tại một số điểm ven biển trong bão số 9

Tỉnh	Địa danh	ND lớn nhất		
		Giá trị (cm)	Giờ (h)	Ngày/ tháng
Nghệ An	Diễn Châu	78	7	29/10
	Hòn Ngư	79	7	29/10
Hà Tĩnh	Thạch Hà	79	1	29/10
Quảng Bình	Quảng Trạch	73	21	28/10
	Quảng Ninh	74	21	28/10
Quảng Trị	Gio Linh	69	20	28/10
	Cồn Cỏ	57	20	28/10
Thừa Thiên Huế	Hương Trà	69	14	28/10
	Phú Lộc	70	13	28/10
TP. Đà Nẵng	Liên Chiểu	80	13	28/10
	Sơn Trà	74	13	28/10
	Ngũ Hành Sơn	70	15	28/10
	Hoàng Sa	12	13	28/10
Quảng Nam	Thăng Bình	73	14	28/10
	Tam Kỳ	72	13	28/10
	Cù Lao Chàm	52	14	28/10
Quảng Ngãi	TP. Quảng Ngãi	61	13	28/10
	Lý Sơn	45	13	28/10
Bình Định	Phú Mỹ	34	13	28/10
	Quy Nhơn	36	14	28/10
Phú Yên	Tp. Tuy Hòa	17	13	28/10
Khánh Hòa	Vạn Ninh	22	14	28/10
	TP. Nha Trang	11	14	28/10
	Tp. Cam Ranh	11	13	28/10
	Trường Sa	6	18	29/10

Vùng Biển	Độ cao sóng biển dự báo trong 48 giờ		
	Độ cao sóng (m)	Hướng thịnh hành	Ghi chú
Khu vực ven bờ			
Bắc vịnh Bắc Bộ	0.3 - 4.7	Đông Bắc	Cảnh báo
Nam vịnh Bắc Bộ	2.7 - 6.6	Đông, Đông Bắc	Cảnh báo
Quảng Trị đến Quảng Ngãi	5.4 - 8.0	Đông, Đông Nam	Cảnh báo
Bình Định đến Ninh Thuận	4.1 - 6.6	Nam, Đông Nam	Cảnh báo
Bình Thuận đến Cà Mau	0.3 - 3.9	Tây Nam, Tây	Cảnh báo
Cà Mau đến Kiên Giang	0.3 - 1.4	Tây, Tây Bắc	
Khu vực ngoài khơi			
Quần đảo Hoàng Sa	4.6 - 6.3	Nam, Đông Nam	Cảnh báo
Quần đảo Trường Sa	2.2 - 3.8	Tây Bắc, Tây	Cảnh báo
Bắc Biển Đông	2.4 - 6.8	Đông Nam, Nam, Tây Nam	Cảnh báo
Giữa Biển Đông	1.6 - 5.7	Tây, Tây Nam	Cảnh báo
Nam Biển Đông	0.7 - 3.7	Tây Bắc, Bắc	Cảnh báo

Tin phát lúc: 13 giờ 00

Thời điểm phát tin dự báo tiếp theo: 19 giờ 00 ngày 28/10/2020

Người xây dựng bản tin: Nguyễn Hồng Hạnh

Người soát bản tin: Lê Quốc Huy

Nhận định:

Hồi 13h ngày 28/10/2020, vị trí tâm bão số 9 ở vào khoảng 14,85 độ vĩ Bắc và 108,75 độ kinh Đông, trên khu vực đất liền các tỉnh từ Đà Nẵng đến Quảng Ngãi. Dự báo trong 6 giờ tới, bão tiếp tục di chuyển theo hướng Tây Tây Bắc và suy yếu dần.

Sóng:

- *Khu vực ven biển:* Khu vực ven biển từ Quảng Trị đến Quảng Ngãi độ cao sóng có thể lên tới 8m. Khu vực ven biển Bình Định đến Ninh Thuận và Nam vịnh Bắc Bộ có độ cao sóng 6,6m. Khu vực ven biển Bắc vịnh Bắc Bộ và Bình Thuận đến Cà Mau có độ cao sóng từ 3,9m đến 4,7m.

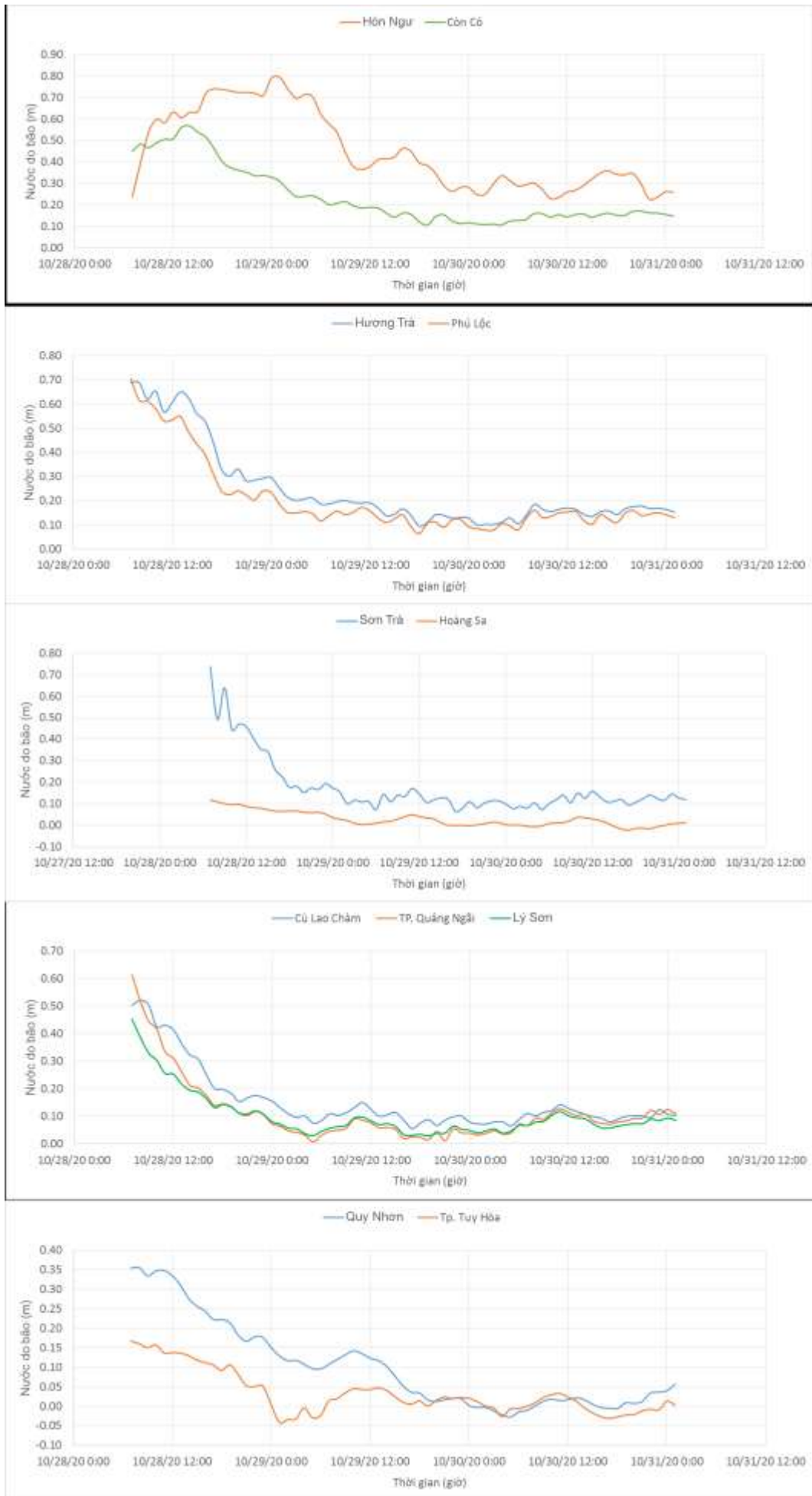
- *Khu vực ngoài khơi:* Khu vực quần đảo Hoàng Sa, Bắc Biển Đông và Giữa Biển Đông độ cao sóng có thể từ 5,7m đến 6,8m. Khu vực quần đảo Trường Sa và Nam Biển Đông có độ cao sóng từ 3,7-3,8m.

Nước dâng :

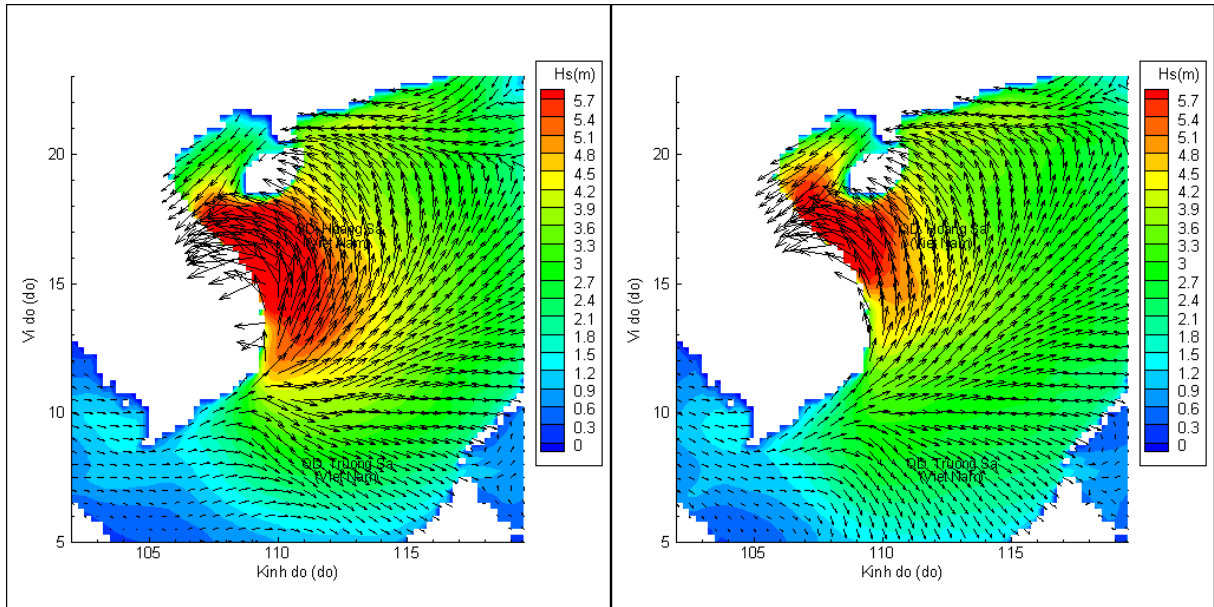
- Mực nước dâng khu vực ven biển từ Thừa Thiên Huế đến Quảng Ngãi dự báo khoảng từ 45 – 80cm.

- Bão số 9 đi vào đất liền các tỉnh từ Đà Nẵng đến Bình Định, vào thời kỳ triều kém, với biên độ triều lớn nhất 40,0 cm.

Biến trình nước dâng tại các vị trí ảnh hưởng của Bão số 9

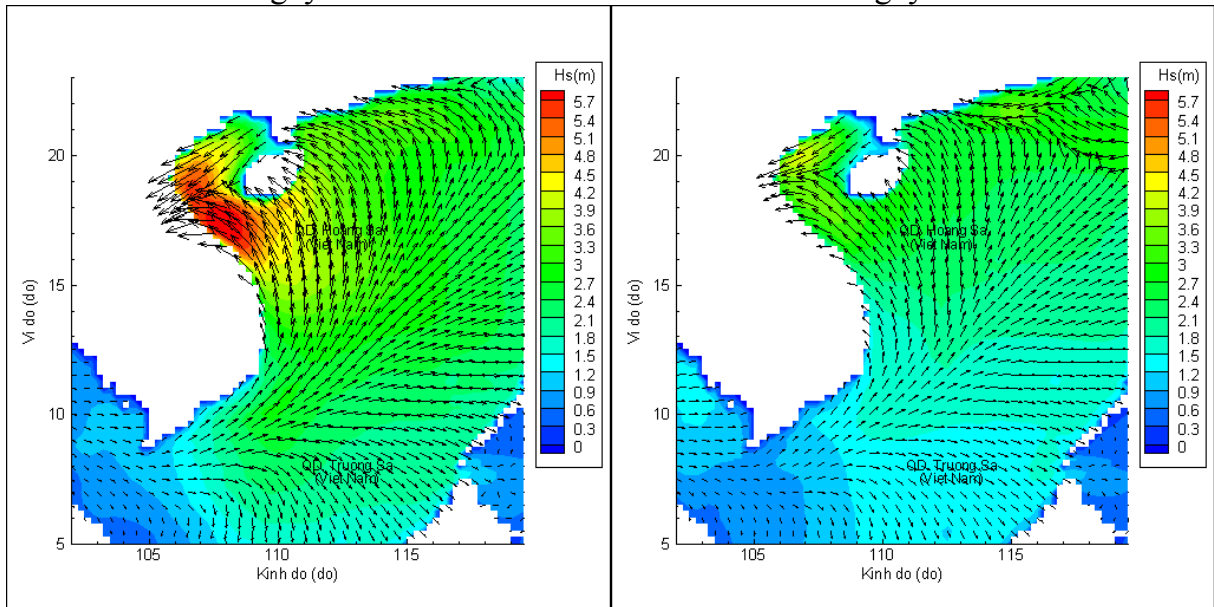


Phân bố độ cao sóng ven bờ và ngoài khơi biển Việt Nam



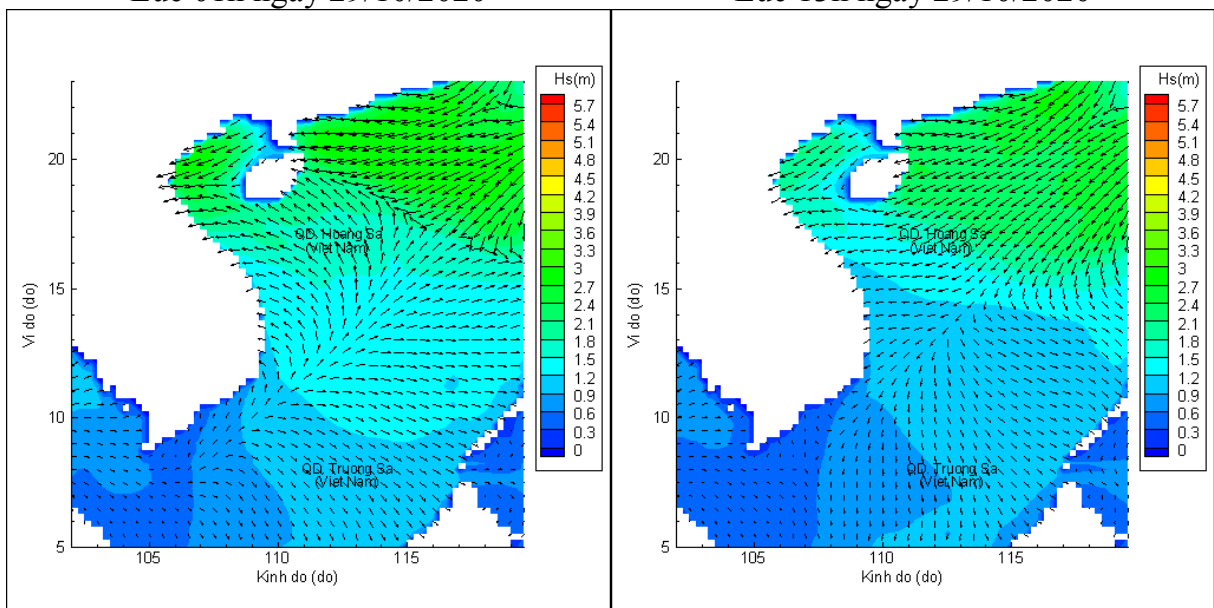
Lúc 13h ngày 28/10/2020

Lúc 19h ngày 28/10/2020



Lúc 01h ngày 29/10/2020

Lúc 13h ngày 29/10/2020



Lúc 01h ngày 30/10/2020

Lúc 13h ngày 30/10/2020