

BẢN TIN DỰ BÁO MỨC NƯỚC VÀ SÓNG BIỂN

(Lúc 13 giờ – ngày 01/10/2020)

Tỉnh/ TP	Huyện	Mức nước tổng cộng dự báo trong 48 giờ (cm)								
		01/11		02/11				03/11		
		13h	19h	1h	7h	13h	19h	1h	7h	13h
Quảng Ninh	Đầm Hà	-25	-19	-2	85	-60	-81	-13	101	-46
	Cửa Ông	-31	-27	9	70	-44	-78	-4	90	-38
TP. Hải Phòng	Hòn Dấu	8	-43	17	62	-28	-76	5	81	-28
	Bạch Long Vĩ	-23	-37	19	56	-42	-70	12	75	-40
Thái Bình	Thái Thụy	12	-47	19	59	-26	-76	7	77	-26
Nam Định	Hải Hậu	-15	-43	38	46	-21	-74	16	65	-19
Ninh Bình	Kim Sơn	-31	-49	44	45	-21	-77	15	61	-17
Thanh Hóa	Quảng Xương	-24	-48	41	42	-14	-70	18	61	-13
Nghệ An	Diễn Châu	12	-45	30	34	3	-56	20	56	-7
	Hòn Ngư	10	-47	29	32	6	-53	22	54	-5
Hà Tĩnh	Thạch Hà	6	-48	29	26	18	-45	26	46	2
Quảng Bình	Quảng Trạch	30	-43	36	1	27	-42	33	15	16
	Quảng Ninh	31	-36	37	-10	30	-32	35	2	22
Quảng Trị	Gio Linh	24	-29	40	-17	29	-21	38	-7	25
	Cồn Cỏ	22	-30	42	-19	26	-25	38	-10	19
Thừa Thiên Huế	Hương Trà	16	-20	38	-23	24	-10	39	-17	24
	Phú Lộc	13	-13	36	-28	21	-3	37	-27	22
TP. Đà Nẵng	Sơn Trà	11	-3	32	-32	19	6	34	-34	19
	Hoàng Sa	1	13	24	-41	3	18	30	-51	-3
Quảng Nam	Tam Kỳ	14	4	26	-38	17	16	35	-43	18
	Cù Lao Chàm	11	2	27	-37	15	12	33	-42	15
Quảng Ngãi	TP. Quảng Ngãi	13	7	28	-45	18	17	39	-51	16
	Lý Sơn	9	9	26	-43	14	18	34	-50	12
Bình Định	Phú Mỹ	14	9	26	-46	19	20	37	-51	10
	Quy Nhơn	13	5	21	-54	13	13	30	-63	10
Phú Yên	TP. Tuy Hòa	12	5	23	-51	13	16	33	-57	8
Khánh Hòa	TP. Nha Trang	15	11	38	-43	19	21	45	-52	12
	Trường Sa	11	13	38	-49	7	20	43	-57	0
Ninh Thuận	TP. PR-Tháp Chàm	20	6	42	-55	17	14	51	-59	14
Bình Thuận	TP. Phan Thiết	51	-3	76	-74	33	11	72	-74	12
	Phú Quý	22	8	47	-59	16	16	53	-64	8
Bà Rịa Vũng Tàu	Vũng Tàu	18	9	60	-46	-21	57	53	-31	-55
	Côn Đảo	-5	29	56	-15	-50	62	46	-8	-85
TPHCM	Cần Giờ	-1	-1	46	-42	-29	61	49	-23	-61
Tiền Giang	Gò Công Tây	0	0	46	-41	-30	64	48	-21	-64
Bến Tre	Ba Tri	5	16	54	-30	-36	71	42	-14	-72
Trà Vinh	Duyên Hải	-2	36	55	-14	-51	80	37	-3	-91
Sóc Trăng	Tân Phú	-14	56	41	14	-75	87	26	19	-109
Bạc Liêu	TP. Bạc Liêu	-63	61	15	49	-103	92	16	53	-132
Cà Mau	Năm Căn	-66	41	11	57	-96	65	26	59	-118
	Trần Văn Thời	-17	9	28	24	-9	-6	41	30	-43
Kiên Giang	Rạch Giá	19	-26	38	-20	57	-37	31	18	5
	Phú Quốc	8	-7	15	18	33	-25	19	25	8
	Thổ Chu	3	1	16	21	19	-14	20	20	1

Vùng Biển	Độ cao sóng biển dự báo trong 48 giờ		
	Độ cao sóng lớn nhất (m)	Hướng thịnh hành	Ghi chú
Bắc vịnh Bắc Bộ	0.3 - 2.5	Đông Bắc, Đông	Cảnh báo
Nam vịnh Bắc Bộ	1.4 - 2.3	Đông Bắc	Cảnh báo
Quảng Trị đến Quảng Ngãi	1.8 - 3.3	Đông Bắc	Cảnh báo
Bình Định đến Ninh Thuận	2.6 - 3.3	Đông Bắc	Cảnh báo
Bình Thuận đến Cà Mau	0.3 - 2.4	Đông Bắc	Cảnh báo
Cà Mau đến Kiên Giang	0.3 - 0.8	Đông Nam, Đông, Đông Bắc	
Quần đảo Hoàng Sa	3.3 - 4.0	Đông Bắc	Cảnh báo
Quần đảo Trường Sa	1.4 - 2.9	Bắc	Cảnh báo
Bắc Biển Đông	2.6 - 5.7	Đông Bắc	Cảnh báo
Giữa Biển Đông	1.3 - 6.0	Bắc, Đông Bắc	Cảnh báo
Nam Biển Đông	0.8 - 2.4	Bắc, Đông Bắc	Cảnh báo

Tin phát lúc: 13 giờ 00

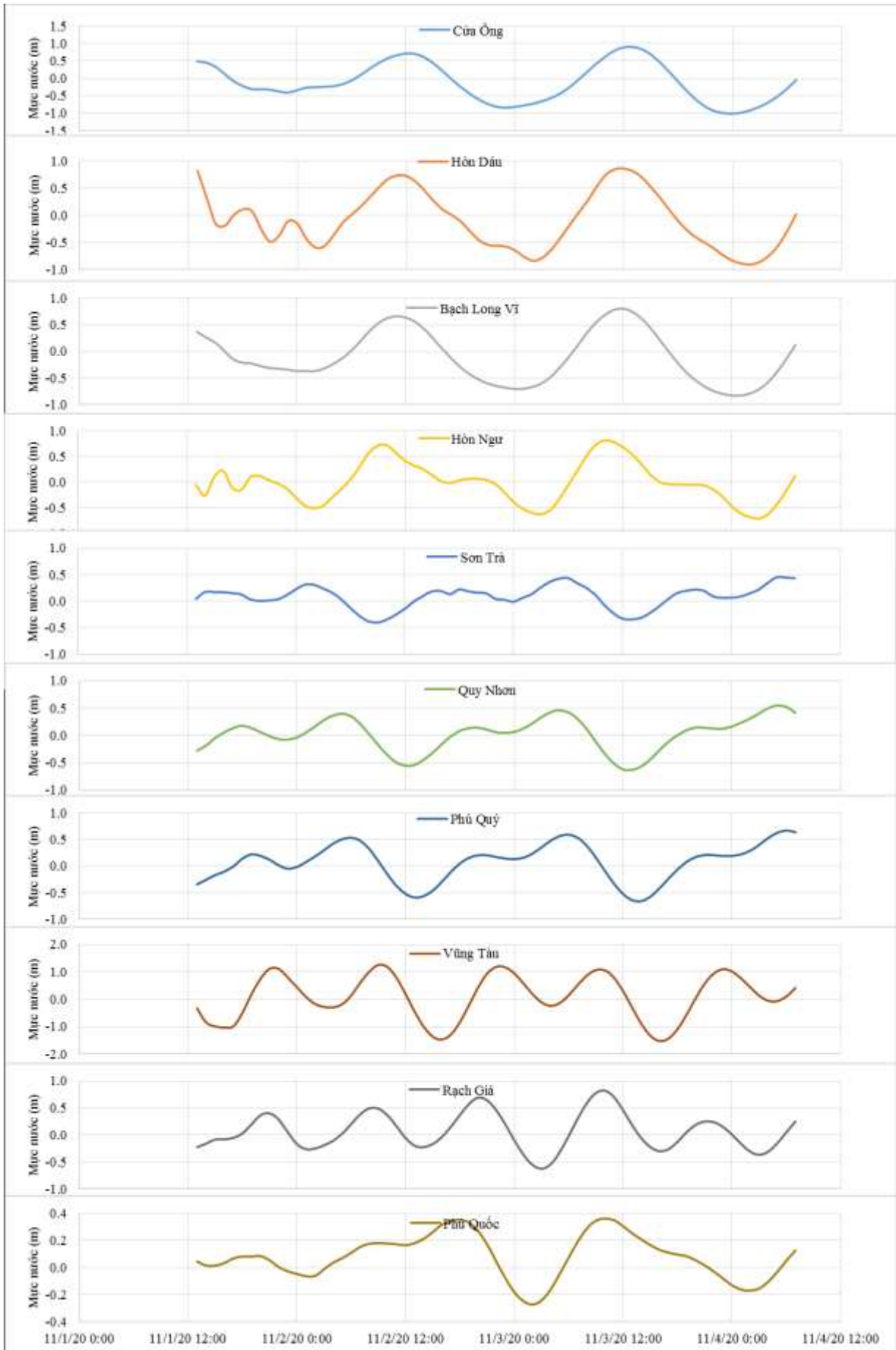
Thời điểm phát tin dự báo tiếp theo: 19 giờ 00 ngày 01/11/2020

Người xây dựng bản tin: Nguyễn Hồng Hạnh

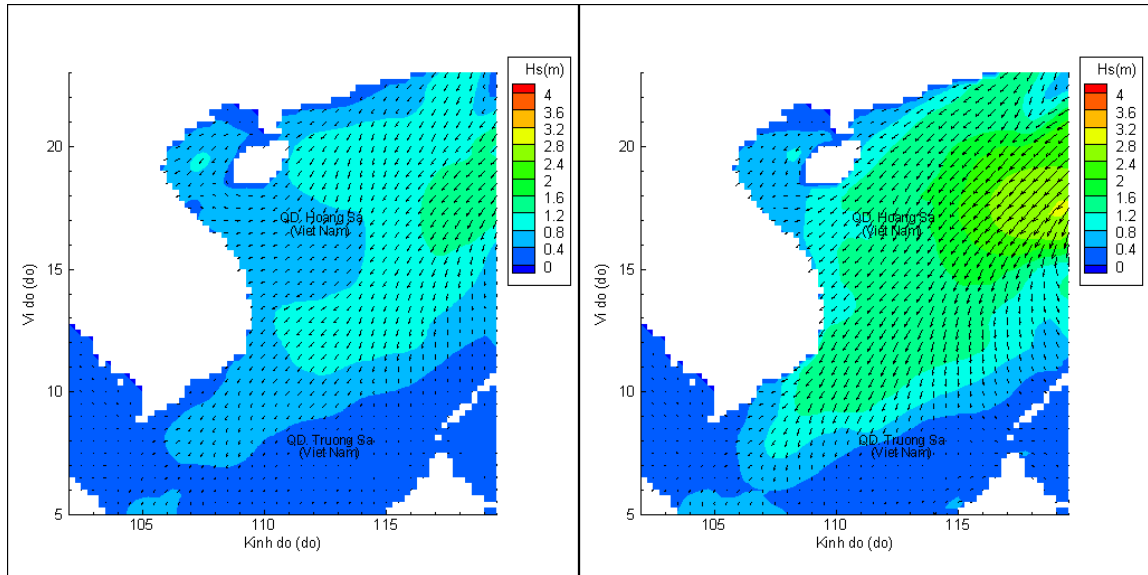
Người soát bản tin: Lê Quốc Huy

Biến trình mực nước tổng cộng tại 10 trạm Hải vãn

(Cửa Ông, Hòn Dấu, Bạch Long Vĩ, Hòn Ngư, Sơn Trà, Quy Nhơn, Phú Quý, Vũng Tàu, Rạch Giá, Phú Quốc)

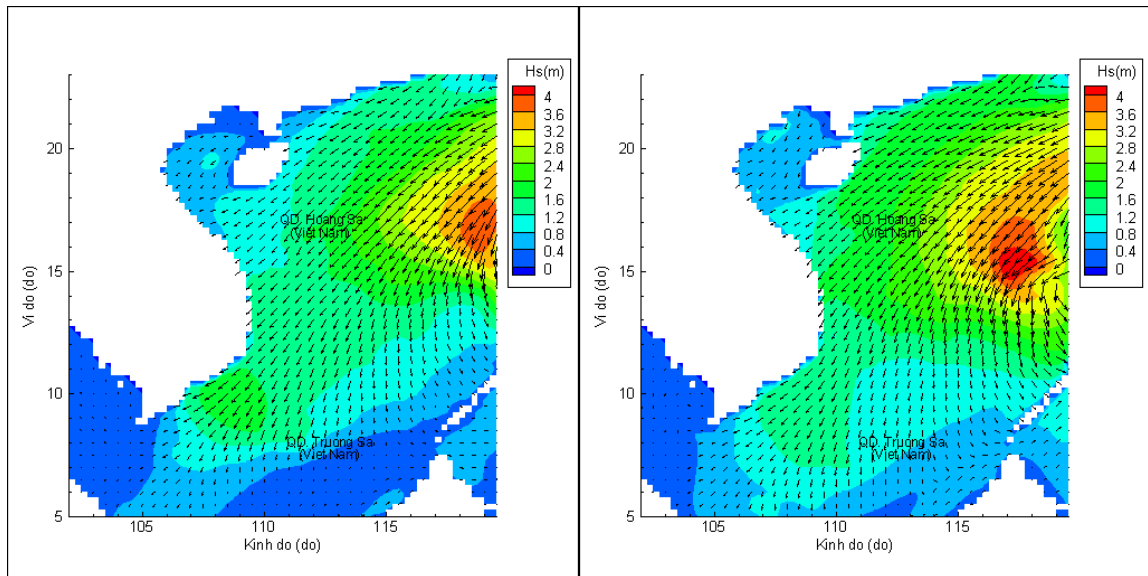


Phân bố độ cao sóng ven bờ và ngoài khơi biển Việt Nam



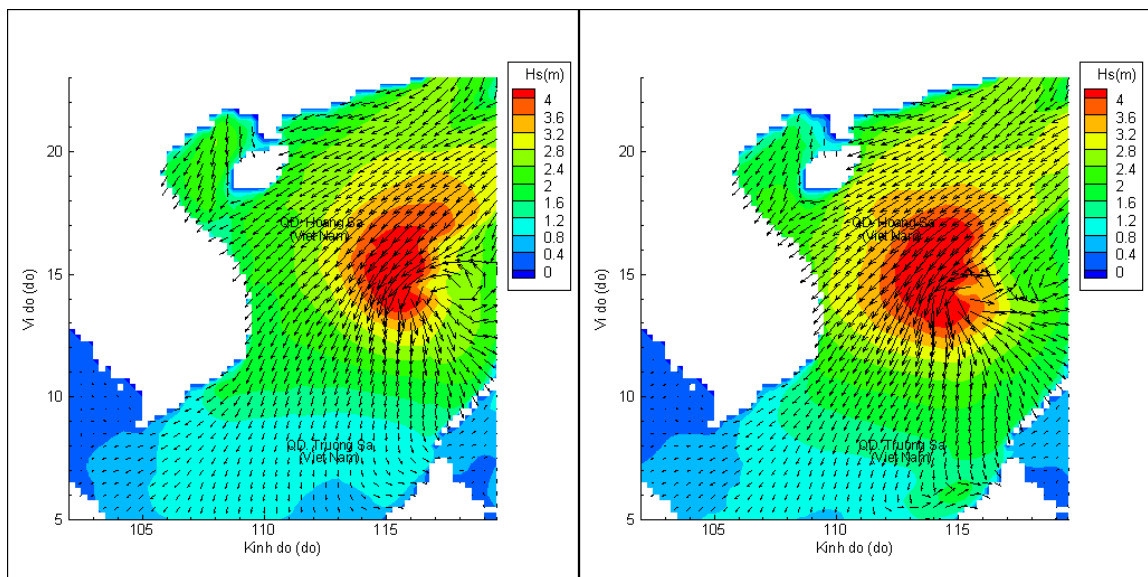
Lúc 13h ngày 01/11/2020

Lúc 19h ngày 01/11/2020



Lúc 01h ngày 02/11/2020

Lúc 13h ngày 02/11/2020



Lúc 01h ngày 03/11/2020

Lúc 13h ngày 03/11/2020