

**BẢN TIN DỰ BÁO NƯỚC DÂNG VÀ SÓNG TRONG BÃO SỐ 10**

(Lúc 07 giờ – ngày 02/11/2020)

Bảng giá trị nước dâng lớn nhất tại một số điểm ven biển trong bão số 10

Tỉnh	Địa danh	ND lớn nhất		
		Giá trị (cm)	Giờ (h)	Ngày/tháng
Quảng Bình	Quảng Trạch	18	23	4/11
	Quảng Ninh	18	23	4/11
Quảng Trị	Gio Linh	17	0	5/11
	Cồn Cỏ	13	0	5/11
Thừa Thiên Huế	Hương Trà	16	6	4/11
	Phú Lộc	16	6	4/11
TP. Đà Nẵng	Liên Chiểu	16	1	5/11
	Sơn Trà	16	1	5/11
	Ngũ Hành Sơn	14	1	5/11
	Hoàng Sa	4	17	3/11
Quảng Nam	Thăng Bình	14	20	4/11
	Tam Kỳ	15	20	4/11
	Cù Lao Chàm	12	8	4/11
Quảng Ngãi	TP. Quảng Ngãi	13	17	4/11
	Lý Sơn	10	15	4/11
Bình Định	Phú Mỹ	13	15	4/11
	Quy Nhơn	3	19	3/11
Phú Yên	Tp. Tuy Hòa	2	0	3/11
Khánh Hòa	Vạn Ninh	11	7	2/11
	TP. Nha Trang	11	7	2/11
	Tp. Cam Ranh	10	19	3/11
	Trường Sa	7	7	2/11

Vùng Biển	Độ cao sóng biển dự báo trong 48 giờ		
	Độ cao sóng (m)	Hướng thịnh hành	Ghi chú
<b>Khu vực ven bờ</b>			
Bắc vịnh Bắc Bộ	0.3 - 2.3	Bắc, Đông Bắc	Cảnh báo
Nam vịnh Bắc Bộ	1.4 - 2.4	Đông Bắc	Cảnh báo
Quảng Trị đến Quảng Ngãi	2.1 - 3.8	Đông Bắc	Cảnh báo
Bình Định đến Ninh Thuận	2.9 - 3.8	Đông Bắc	Cảnh báo
Bình Thuận đến Cà Mau	0.3 - 2.9	Đông Bắc	Cảnh báo
Cà Mau đến Kiên Giang	0.3 - 1.0	Đông, Đông Bắc	
<b>Khu vực ngoài khơi</b>			
Quần đảo Hoàng Sa	3.8 - 5.2	Đông Bắc	Cảnh báo
Quần đảo Trường Sa	1.9 - 2.9	Bắc	Cảnh báo
Bắc Biển Đông	2.8 - 6.5	Đông Bắc	Cảnh báo
Giữa Biển Đông	1.2 - 5.5	Bắc, Tây Bắc	Cảnh báo
Nam Biển Đông	1.0 - 2.6	Bắc, Đông Bắc	Cảnh báo

**Tin phát lúc: 07 giờ 00**

Thời điểm phát tin dự báo tiếp theo: 13 giờ 00 ngày 02/11/2020

Người xây dựng bản tin: Nguyễn Hồng Hạnh

Người soát bản tin: Lê Quốc Huy

**Nhận định:**

Hồi 07h ngày 02/11/2020, vị trí tâm bão Goni ở vào khoảng 14,5 độ vĩ Bắc và 118,5 độ kinh Đông. Dự báo trong 12 giờ tới, bão Goni sẽ tiếp tục di chuyển theo hướng Tây - Tây Tây Bắc, mỗi giờ đi được 15-20km.

**Sóng:**

- *Khu vực ven biển:* Khu vực ven biển từ Quảng Trị đến Ninh Thuận độ cao sóng có thể lên tới 3,8m. Khu vực ven biển Bắc - Nam vịnh Bắc Bộ và khu vực từ Bình Thuận tới Cà Mau có độ cao sóng từ 2,3-2,9m. Khu vực Cà Mau-Kiên Giang độ cao sóng dao động từ 0,3-1,0m.

- *Khu vực ngoài khơi:* Khu vực quần đảo Hoàng Sa, Bắc Biển Đông và Giữa Biển Đông độ cao sóng có thể từ 5,0m đến 6,5m. Khu vực quần đảo Trường Sa và Nam Biển Đông có độ cao sóng trên 2,6m.

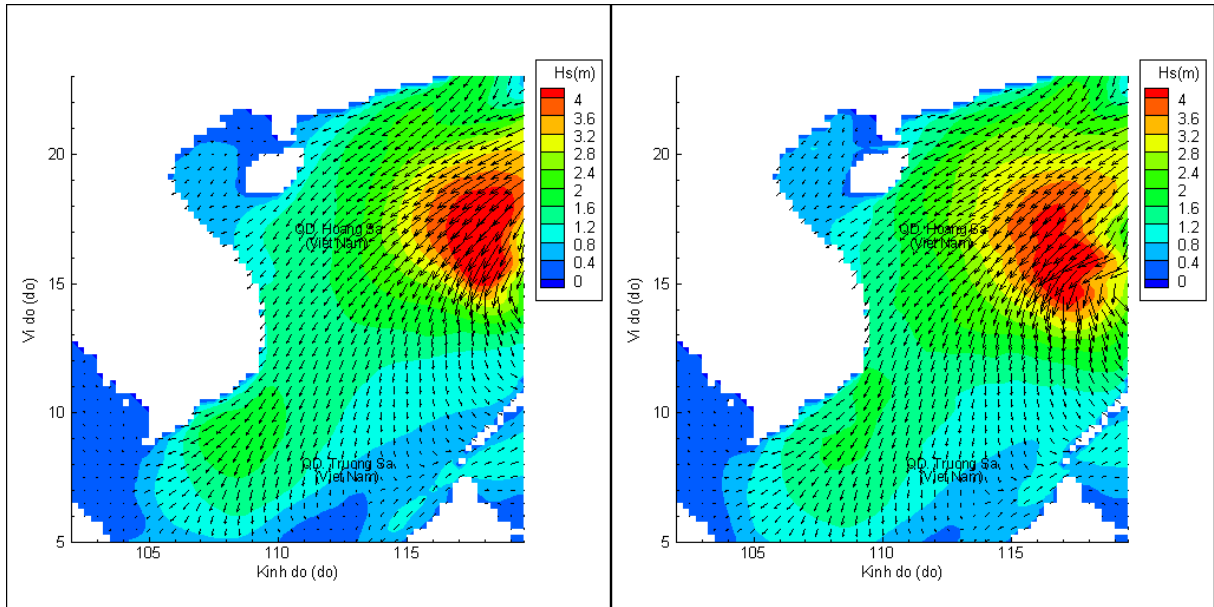
**Nước dâng :**

- Mực nước dâng lớn khu vực ven biển từ Quảng Trị tới Khánh Hòa từ 16-18cm.

## Biến trình nước dâng tại các vị trí ảnh hưởng từ bão số 10

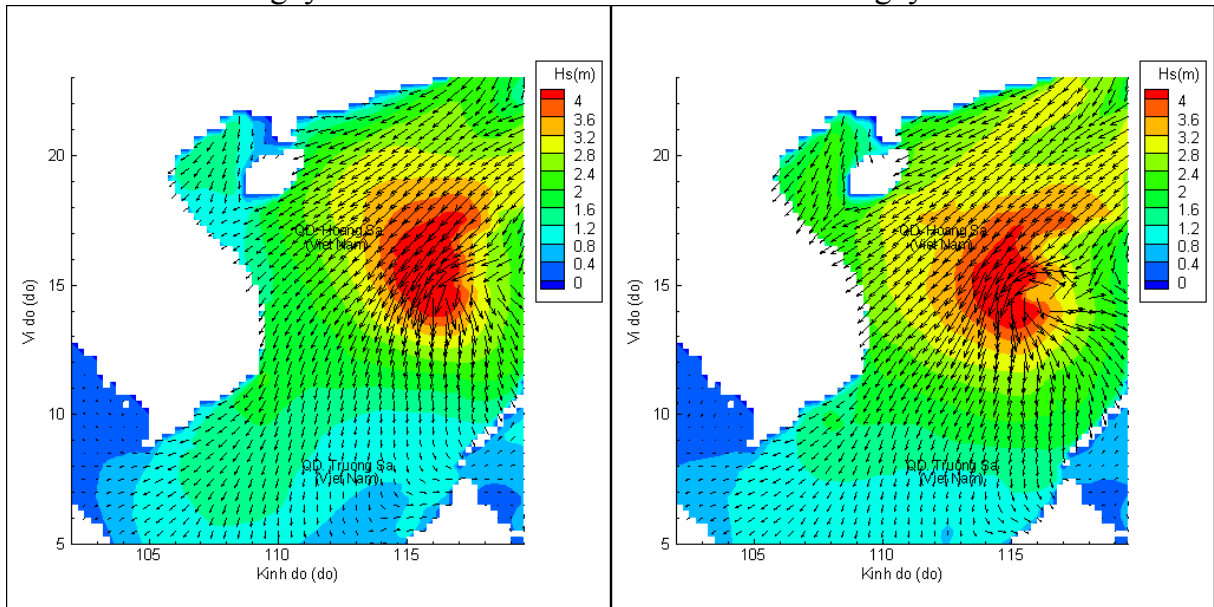


# Phân bố độ cao sóng ven bờ và ngoài khơi biển Việt Nam



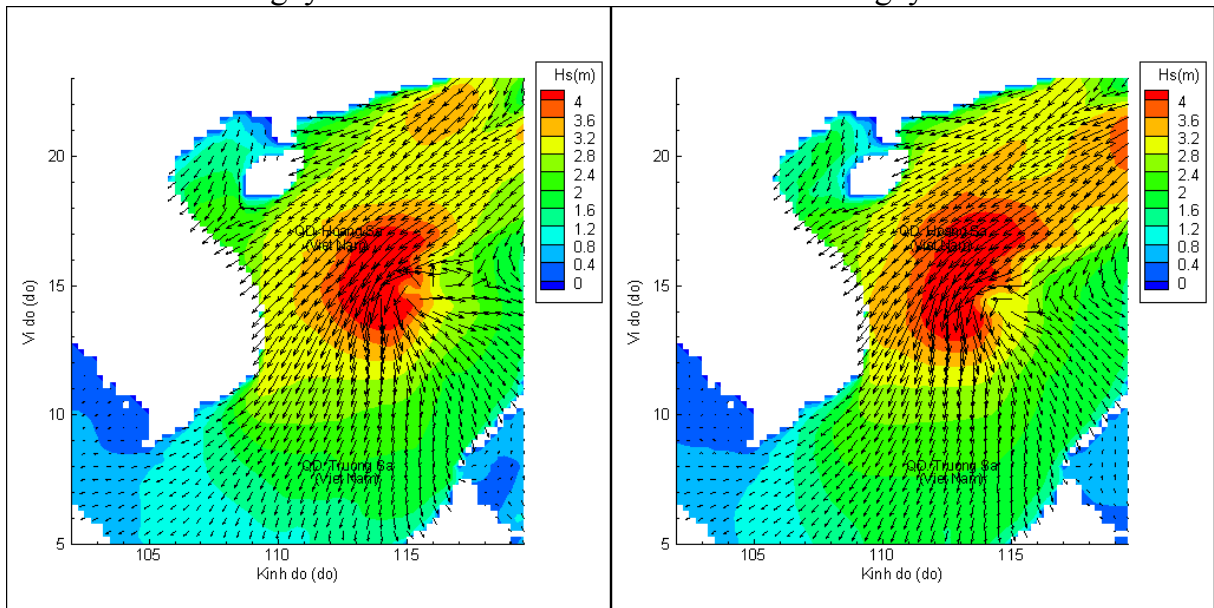
Lúc 07h ngày 02/11/2020

Lúc 13h ngày 02/11/2020



Lúc 19h ngày 02/11/2020

Lúc 07h ngày 03/11/2020



Lúc 19h ngày 03/11/2020

Lúc 07h ngày 04/11/2020