

BẢN TIN DỰ BÁO NƯỚC DÂNG VÀ SÓNG TRONG BÃO SỐ 10

(Lúc 19 giờ – ngày 03/11/2020)

Bảng giá trị nước dâng lớn nhất tại một số điểm ven biển trong bão số 10

| Tỉnh | Địa danh | ND lớn nhất | | |
|----------------|----------------|--------------|---------|------------|
| | | Giá trị (cm) | Giờ (h) | Ngày/tháng |
| Quảng Bình | Quảng Trạch | 22 | 11 | 6/11 |
| | Quảng Ninh | 22 | 11 | 6/11 |
| Quảng Trị | Gio Linh | 22 | 7 | 6/11 |
| | Cồn Cỏ | 18 | 7 | 6/11 |
| Thừa Thiên Huế | Hương Trà | 21 | 13 | 6/11 |
| | Phú Lộc | 23 | 17 | 5/11 |
| TP. Đà Nẵng | Liên Chiểu | 22 | 17 | 5/11 |
| | Sơn Trà | 21 | 17 | 5/11 |
| | Ngũ Hành Sơn | 22 | 17 | 5/11 |
| | Hoàng Sa | 6 | 4 | 5/11 |
| Quảng Nam | Thăng Bình | 22 | 16 | 5/11 |
| | Tam Kỳ | 22 | 16 | 5/11 |
| | Cù Lao Chàm | 19 | 17 | 5/11 |
| Quảng Ngãi | TP. Quảng Ngãi | 21 | 20 | 5/11 |
| | Lý Sơn | 16 | 20 | 5/11 |
| Bình Định | Phú Mỹ | 19 | 18 | 5/11 |
| | Quy Nhơn | 18 | 8 | 6/11 |
| Phú Yên | Tp. Tuy Hòa | 8 | 19 | 5/11 |
| Khánh Hòa | Vạn Ninh | 12 | 20 | 5/11 |
| | TP. Nha Trang | 13 | 16 | 5/11 |
| | Tp. Cam Ranh | 15 | 16 | 5/11 |
| | Trường Sa | 6 | 19 | 3/11 |

| Vùng Biển | Độ cao sóng biển dự báo trong 48 giờ | | |
|---------------------------|--------------------------------------|------------------|----------|
| | Độ cao sóng (m) | Hướng thịnh hành | Ghi chú |
| Khu vực ven bờ | | | |
| Bắc vịnh Bắc Bộ | 0,3 - 1,6 | Đông Bắc, Đông | Cảnh báo |
| Nam vịnh Bắc Bộ | 1,1 - 2,4 | Đông Bắc | Cảnh báo |
| Quảng Trị đến Quảng Ngãi | 2,2 - 4,5 | Đông Bắc | Cảnh báo |
| Bình Định đến Ninh Thuận | 2,8 - 4,8 | Đông Bắc, Bắc | Cảnh báo |
| Bình Thuận đến Cà Mau | 0,3 - 2,6 | Đông Bắc | Cảnh báo |
| Cà Mau đến Kiên Giang | 0,3 - 1,0 | Đông, Đông Nam | |
| Khu vực ngoài khơi | | | |
| Quần đảo Hoàng Sa | 3,5 - 4,5 | Đông Bắc | Cảnh báo |
| Quần đảo Trường Sa | 1,6 - 2,9 | Bắc | Cảnh báo |
| Bắc Biển Đông | 1,6 - 5,1 | Đông Bắc | Cảnh báo |
| Giữa Biển Đông | 0,9 - 5,8 | Bắc | Cảnh báo |
| Nam Biển Đông | 1,0 - 2,3 | Bắc, Đông Bắc | Cảnh báo |

Tin phát lúc: 19 giờ 00

Thời điểm phát tin dự báo tiếp theo: 01 giờ 00 ngày 04/11/2020

Người xây dựng bản tin: Lê Đức Quyền

Người soát bản tin: Lê Quốc Huy

Nhận định:

Hồi 19h ngày 03/11/2020, vị trí tâm bão Goni ở vào khoảng 14, độ vĩ Bắc và 114,4 độ kinh Đông cách quần đảo Hoàng Sa khoảng 340 km về phía Đông Nam. Dự báo trong 12 giờ tới, bão Goni sẽ di chuyển theo hướng Tây Tây Nam.

Sóng:

- *Khu vực ven biển:* Khu vực ven biển từ Quảng Trị đến Ninh Thuận độ cao sóng có thể từ 4,5 - 4,8m. Khu vực ven biển vịnh Bắc Bộ và khu vực từ Bình Thuận tới Cà Mau có độ cao sóng từ 1,6 - 2,6m. Khu vực Cà Mau đến Kiên Giang độ cao sóng dao động từ 0,3 - 1,0m.

- *Khu vực ngoài khơi:* Khu vực Bắc Biển Đông và Giữa Biển Đông độ cao sóng có thể lên đến trên 5,8m. Khu vực quần đảo Hoàng Sa sóng cao khoảng 4,5m. Khu vực quần đảo Trường Sa và Nam Biển Đông có độ cao sóng 2,3 - 2,9m.

Nước dâng:

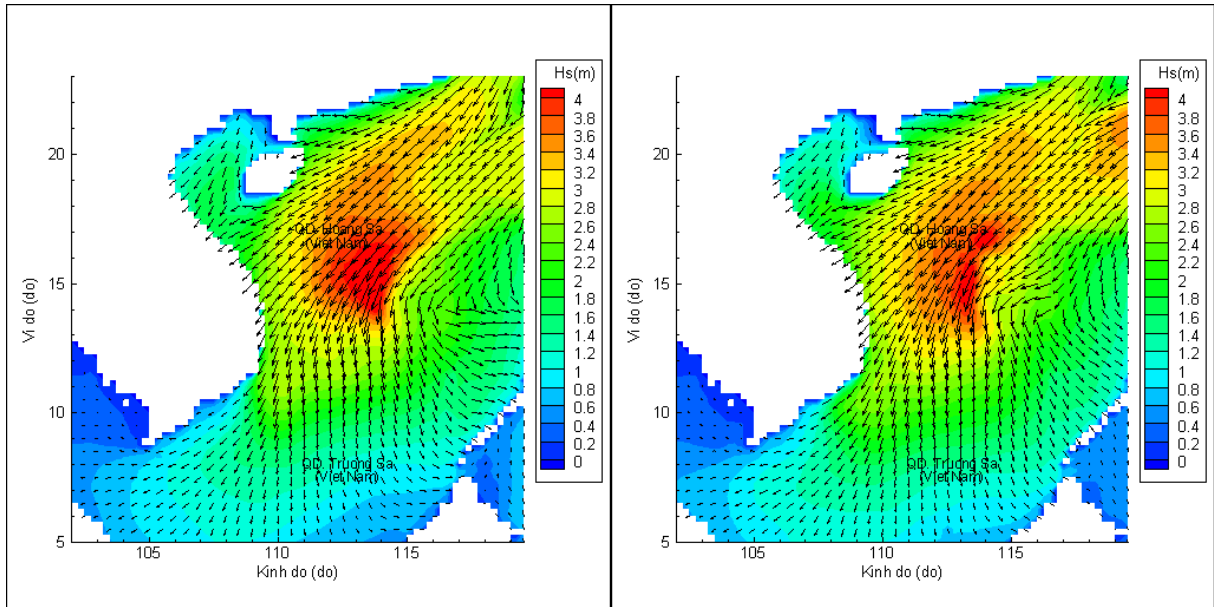
- Mức nước dâng lớn nhất tại khu vực ven biển từ Quảng Bình tới Khánh Hòa khoảng 22,0cm.

- Dự báo bão số 10 sẽ đi vào đất liền các tỉnh từ Quảng Ngãi đến Khánh Hòa khoảng 19 giờ đến 23 giờ ngày 05/11/2020, vào thời kỳ triều cường, với biên độ triều lớn nhất là khoảng 71,0cm.

Biến trình nước dâng tại các vị trí ảnh hưởng từ bão số 10

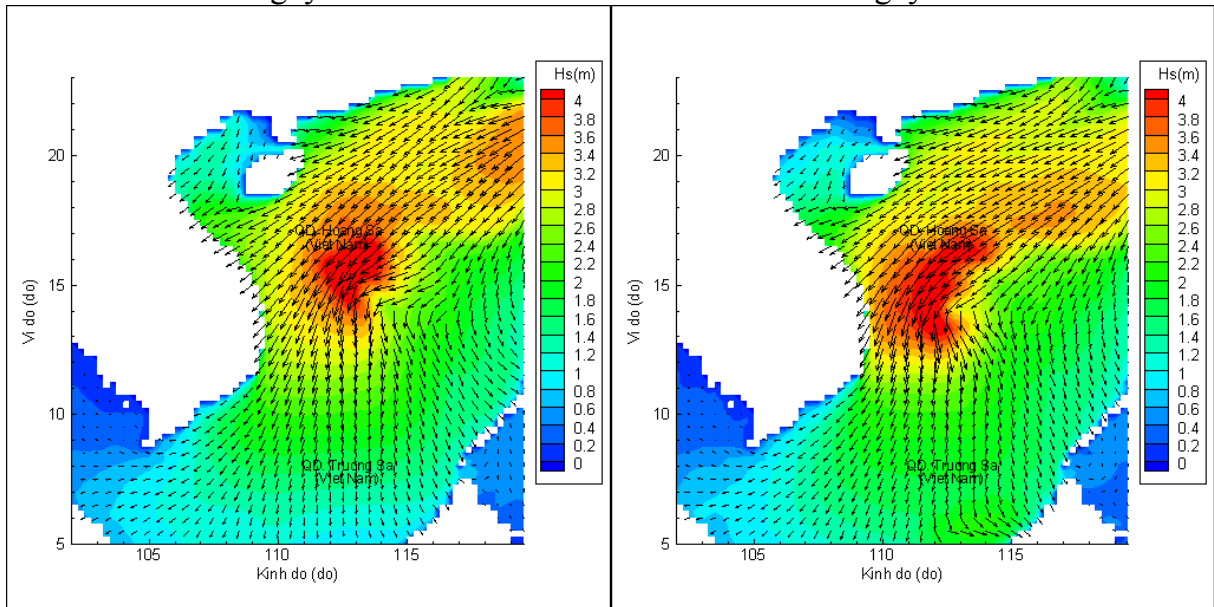


Phân bố độ cao sóng ven bờ và ngoài khơi biển Việt Nam



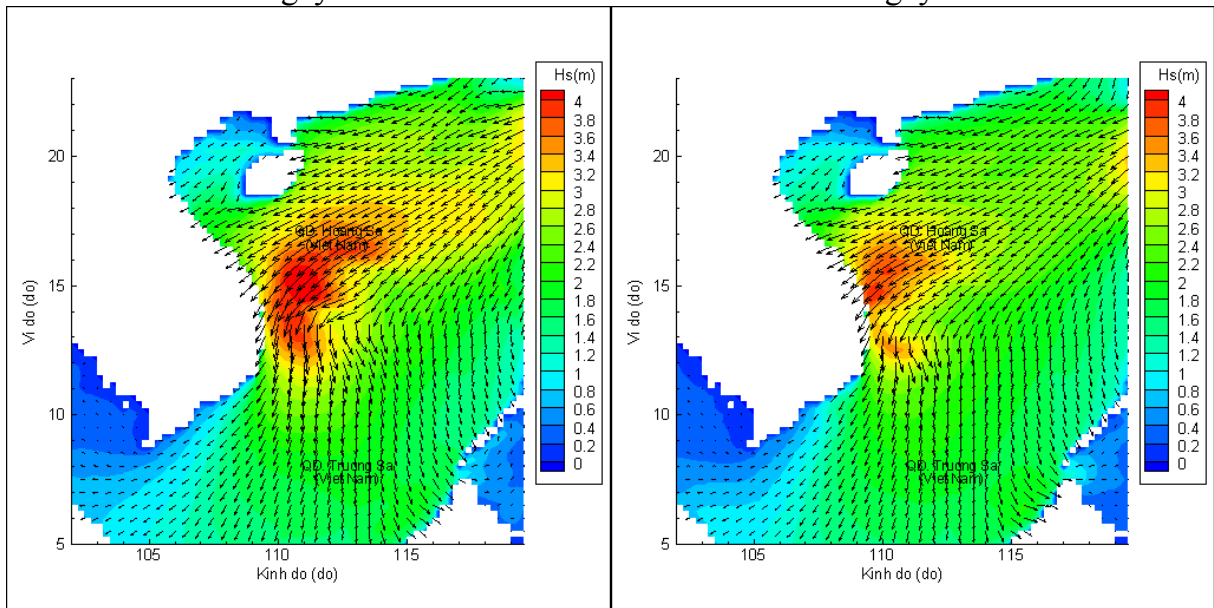
Lúc 19h ngày 03/11/2020

Lúc 01h ngày 04/11/2020



LLúc 07h ngày 04/11/2020

LLúc 19h ngày 04/11/2020



Lúc 07h ngày 05/11/2020

Lúc 13h ngày 05/11/2020