

BẢN TIN DỰ BÁO NƯỚC DÂNG VÀ SÓNG TRONG BÃO SỐ 12

(Lúc 13 giờ – ngày 09/11/2020)

Bảng giá trị nước dâng lớn nhất tại một số điểm ven biển trong Bão số 12

Tỉnh	Địa danh	ND lớn nhất		
		Giá trị (cm)	Giờ (h)	Ngày/ tháng
Quảng Bình	Quảng Trạch	28	9	11/11
	Quảng Ninh	30	8	11/11
Quảng Trị	Gio Linh	30	22	10/11
	Cồn Cỏ	24	7	11/11
Thừa Thiên Huế	Hương Trà	31	22	10/11
	Phú Lộc	31	18	10/11
TP. Đà Nẵng	Liên Chiểu	28	18	10/11
	Sơn Trà	27	18	10/11
	Ngũ Hành Sơn	26	5	10/11
	Hoàng Sa	5	4	10/11
Quảng Nam	Thăng Bình	27	5	10/11
	Tam Kỳ	28	4	10/11
	Cù Lao Chàm	21	17	10/11
Quảng Ngãi	TP. Quảng Ngãi	22	5	10/11
	Lý Sơn	17	4	10/11
Bình Định	Phú Mỹ	21	3	10/11
	Quy Nhơn	22	17	10/11
Phú Yên	Tp. Tuy Hòa	13	23	9/11
Khánh Hòa	Vạn Ninh	26	3	10/11
	TP. Nha Trang	26	3	10/11
	Tp. Cam Ranh	19	3	10/11
	Trường Sa	8	13	9/11
Ninh Thuận	TP. PR-Tháp Chàm	16	3	10/11
Bình Thuận	TP. Phan Thiết	13	13	9/11
	La Gi	13	14	9/11
	Phú Quý	11	20	9/11

Vùng Biển	Độ cao sóng biển dự báo trong 48 giờ		
	Độ cao sóng (m)	Hướng thịnh hành	Ghi chú
Khu vực ven bờ			
Bắc vịnh Bắc Bộ	0.3 - 2.7	Đông Bắc, Bắc	Cảnh báo
Nam vịnh Bắc Bộ	1.8 - 3.6	Đông Bắc, Bắc	Cảnh báo
Quảng Trị đến Quảng Ngãi	2.8 - 4.7	Đông Bắc	Cảnh báo
Bình Định đến Ninh Thuận	3.7 - 5.8	Đông Bắc, Bắc	Cảnh báo
Bình Thuận đến Cà Mau	0.3 - 3.3	Đông Bắc, Bắc	Cảnh báo
Cà Mau đến Kiên Giang	0.3 - 1.2	Bắc, Đông Bắc	
Khu vực ngoài khơi			
Quần đảo Hoàng Sa	3.7 - 4.4	Đông Bắc	Cảnh báo
Quần đảo Trường Sa	1.8 - 2.6	Bắc	Cảnh báo
Bắc Biển Đông	2.4 - 4.7	Đông Bắc	Cảnh báo
Giữa Biển Đông	1.0 - 4.7	Bắc, Đông Bắc	Cảnh báo
Nam Biển Đông	1.1 - 3.0	Bắc, Đông Bắc	Cảnh báo

Tin phát lúc: 13 giờ 00

Thời điểm phát tin dự báo tiếp theo: 19 giờ 00 ngày 09/11/2020

Người xây dựng bản tin : Nguyễn Thị Lan

Người soát bản tin: Lê Quốc Huy

Nhận định:

Hồi 13h ngày 09/11/2020, vị trí tâm Bão ở vào khoảng 12,2 độ vĩ Bắc và 112,3 độ kinh Đông, cách Tp Tuy Hòa- Phú Yên khoảng 420km về phía Đông. Dự báo trong 12 giờ tới, Bão di chuyển theo hướng Tây, hướng về các tỉnh từ Bình Định đến Ninh Thuận.

Sóng:

Khu vực ven biển: Do ảnh hưởng của Bão và gió mùa, khu vực vịnh Bắc Bộ và khu vực Bình Thuận đến Cà Mau độ cao sóng từ 2,7-3,6m. Khu vực ven biển từ Quảng Trị đến Ninh Thuận có sóng cao lớn dao động từ 4,7-5,8m.

Khu vực ngoài khơi: Khu vực Quần đảo Trường Sa và Nam Biển Đông độ cao sóng dao động từ 2,6-3,2m. Khu vực Quần đảo Hoàng Sa, Bắc và Giữa Biển Đông độ cao sóng trên 4,4m.

Nước dâng:

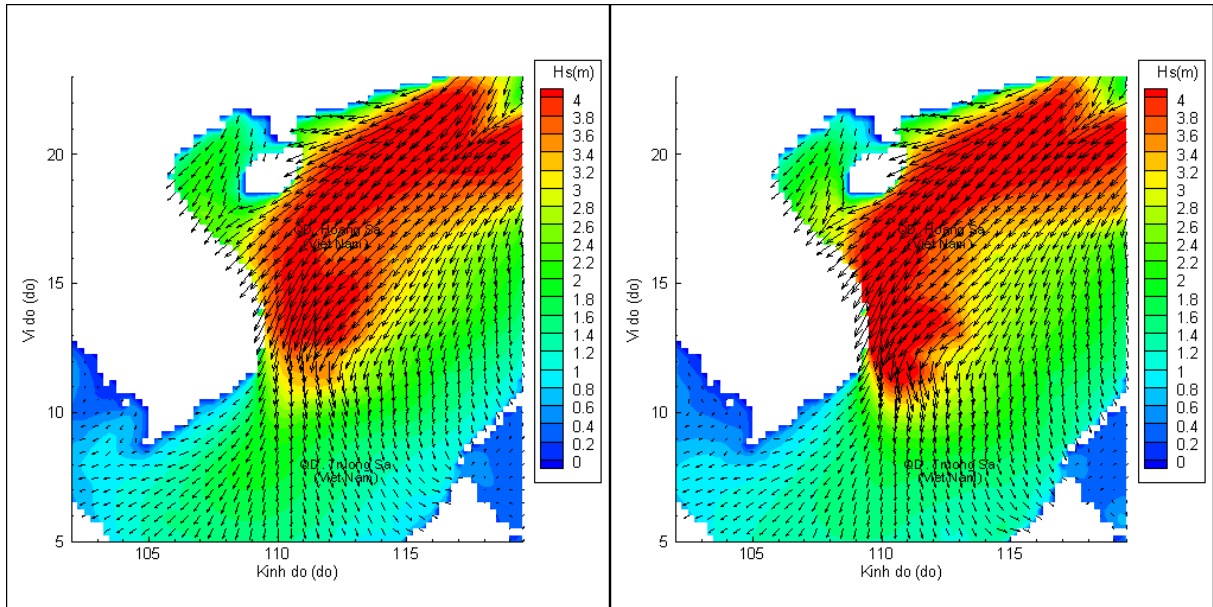
- Mức nước dâng lớn nhất khoảng 31,0cm tại khu vực ven biển Thừa Thiên Huế vào lúc 18h – 22h ngày 10/11. Các khu vực ven biển kéo dài từ Quảng Bình đến Khánh Hòa mực nước dâng lớn nhất dao động từ 22-31,0cm.

- Dự báo Bão sẽ đi vào đất liền các tỉnh từ Bình Định đến Ninh Thuận khoảng 03h đến 10h ngày 10/11/2020, vào thời kỳ triều cường, với biên độ triều lớn nhất là khoảng 48,0cm.

Biến trình nước dâng tại các vị trí ảnh hưởng từ Bão số 12

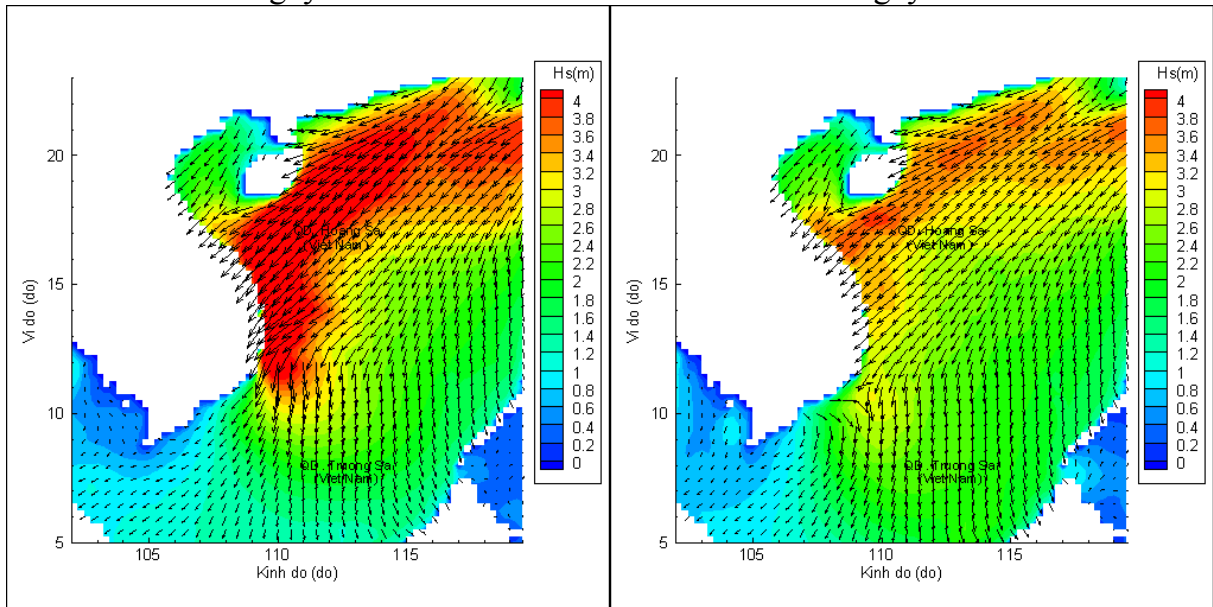


Phân bố độ cao sóng ven bờ và ngoài khơi biển Việt Nam



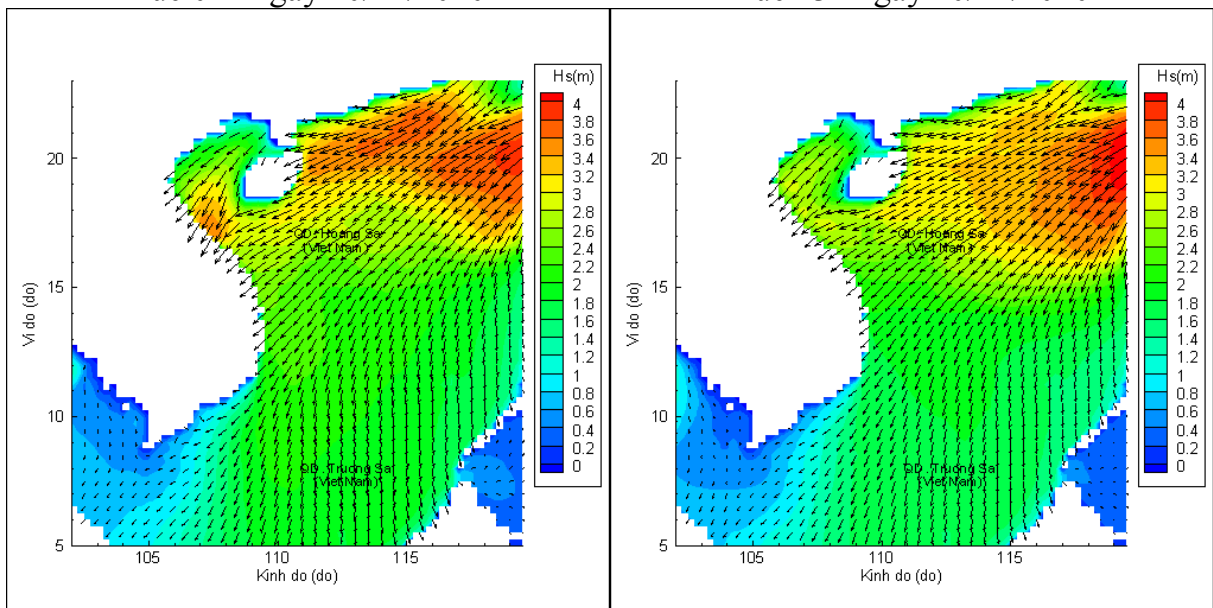
Lúc 13h ngày 09/11/2020

Lúc 19h ngày 09/11/2020



Lúc 01h ngày 10/11/2020

Lúc 13h ngày 10/11/2020



Lúc 01h ngày 11/11/2020

Lúc 13h ngày 11/11/2020