

**BẢN TIN DỰ BÁO NƯỚC DÂNG VÀ SÓNG TRONG BÃO SỐ 13**

(Lúc 13 giờ – ngày 12/11/2020)

Bảng giá trị nước dâng lớn nhất tại một số điểm ven biển trong Bão số 13

Tỉnh	Địa danh	ND lớn nhất		
		Giá trị (cm)	Giờ (h)	Ngày/tháng
Ninh Bình	Kim Sơn	32	7	15/11
Thanh Hóa	Quảng Xương	44	7	15/11
Nghệ An	Diễn Châu	50	2	15/11
	Hòn Ngư	53	2	15/11
Hà Tĩnh	Thạch Hà	62	1	15/11
Quảng Bình	Quảng Trạch	60	23	14/11
	Quảng Ninh	67	23	14/11
Quảng Trị	Gio Linh	69	21	14/11
	Cồn Cỏ	57	21	14/11
Thừa Thiên Huế	Hương Trà	88	18	14/11
	Phú Lộc	83	16	14/11
TP. Đà Nẵng	Liên Chiểu	77	14	14/11
	Sơn Trà	78	14	14/11
	Ngũ Hành Sơn	63	14	14/11
	Hoàng Sa	13	4	14/11
Quảng Nam	Thăng Bình	54	12	14/11
	Tam Kỳ	59	12	14/11
	Cù Lao Chàm	54	13	14/11
Quảng Ngãi	TP. Quảng Ngãi	31	10	14/11
	Lý Sơn	40	9	14/11
Bình Định	Phú Mỹ	25	8	14/11
	Quy Nhơn	26	17	14/11

Vùng Biển	Độ cao sóng biển dự báo trong 48 giờ		
	Độ cao sóng (m)	Hướng thịnh hành	Ghi chú
<b>Khu vực ven bờ</b>			
Bắc vịnh Bắc Bộ	0.3 - 3.9	Đông Bắc	Cảnh báo
Nam vịnh Bắc Bộ	2.3 - 5.8	Đông Bắc	Cảnh báo
Quảng Trị đến Quảng Ngãi	4.7 - 8.7	Đông Bắc	Cảnh báo
Bình Định đến Ninh Thuận	3.9 - 6.5	Đông Bắc	Cảnh báo
Bình Thuận đến Cà Mau	0.3 - 4.0	Đông Bắc	Cảnh báo
Cà Mau đến Kiên Giang	0.3 - 1.5	Đông, Đông Bắc	
<b>Khu vực ngoài khơi</b>			
Quần đảo Hoàng Sa	7.1 - 8.4	Đông Bắc, Đông	Cảnh báo
Quần đảo Trường Sa	2.9 - 4.2	Bắc, Đông Bắc	Cảnh báo
Bắc Biển Đông	3.9 - 9.7	Đông Bắc, Đông	Cảnh báo
Giữa Biển Đông	2.3 - 7.2	Bắc, Đông Bắc	Cảnh báo
Nam Biển Đông	1.2 - 3.8	Bắc, Đông Bắc	Cảnh báo

**Tin phát lúc: 07 giờ 00**

Thời điểm phát tin dự báo tiếp theo: 19 giờ 00 ngày 12/11/2020

Người xây dựng bản tin: Nguyễn Thị Lan

Người soát bản tin: Lê Quốc Huy

**Nhận định:**

Hồi 13h ngày 12/11/2020, bão Vamco có vị trí tâm ở vào khoảng 15,3 độ Vĩ Bắc, 118,4 độ Kinh Đông cách Quần đảo Hoàng Sa khoảng 600km về phía Đông Đông Nam. Trong 24h tới, bão tiếp tục di chuyển theo hướng Tây-Tây Tây Bắc.

**Sóng:**

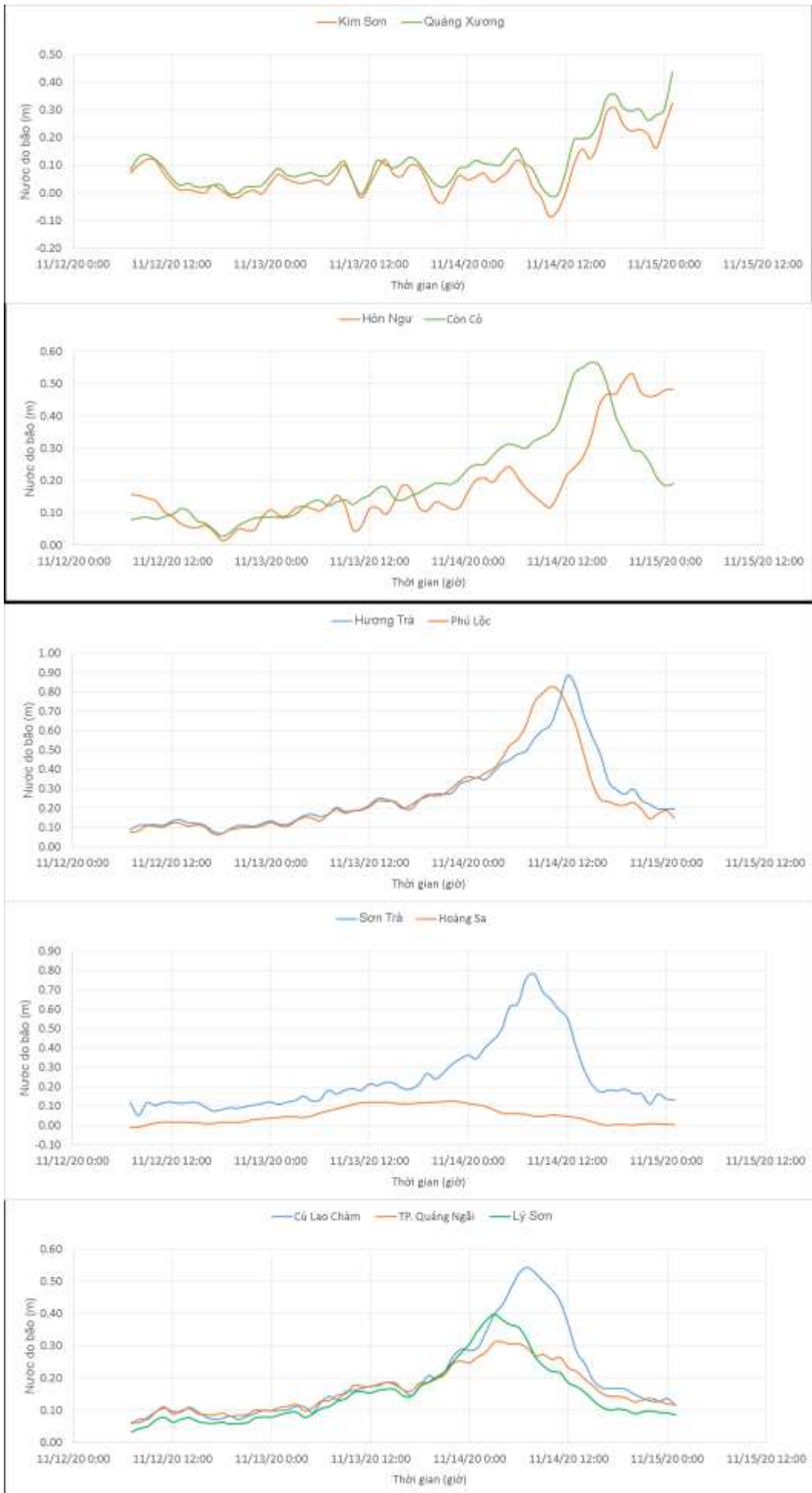
*Khu vực ven biển:* Do ảnh hưởng của bão Vamco gần Biển Đông và gió mùa trong 48h tới, khu vực ven biển từ Quảng Trị đến Ninh Thuận có độ cao sóng dao động từ 6,5 - 8,7 m. Khu vực vịnh Bắc Bộ và khu vực Bình Thuận đến Cà Mau độ cao sóng từ 3,9 - 5,8 m. Khu vực Cà Mau đến Kiên Giang có độ cao sóng từ 0,3 - 1,5m.

*Khu vực ngoài khơi:* Khu vực Quần đảo Hoàng Sa, Bắc và Giữa Biển Đông độ cao sóng lớn, có thể lên đến 7,2 – 9,7 m. Khu vực Quần đảo Trường Sa và Nam Biển Đông độ cao sóng từ 3,8 - 4,2m.

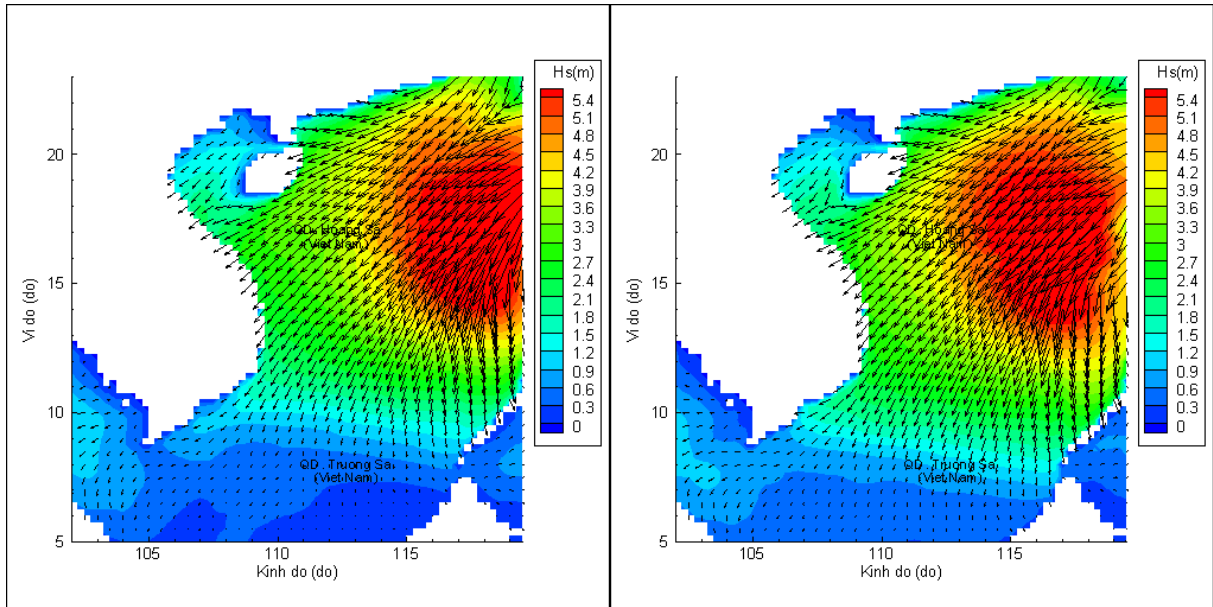
**Nước dâng:**

Mực nước dâng lớn nhất khoảng 88,0cm tại khu vực Hương Trà – Thừa Thiên Huế khoảng 16h – 18h ngày 14/11. Các khu vực ven biển kéo dài từ Nghệ An – Quảng Nam mực nước dâng lớn nhất dao động từ 53,0 - 88,0cm.

## Biến trình nước dâng tại các vị trí ảnh hưởng từ Bão số 13

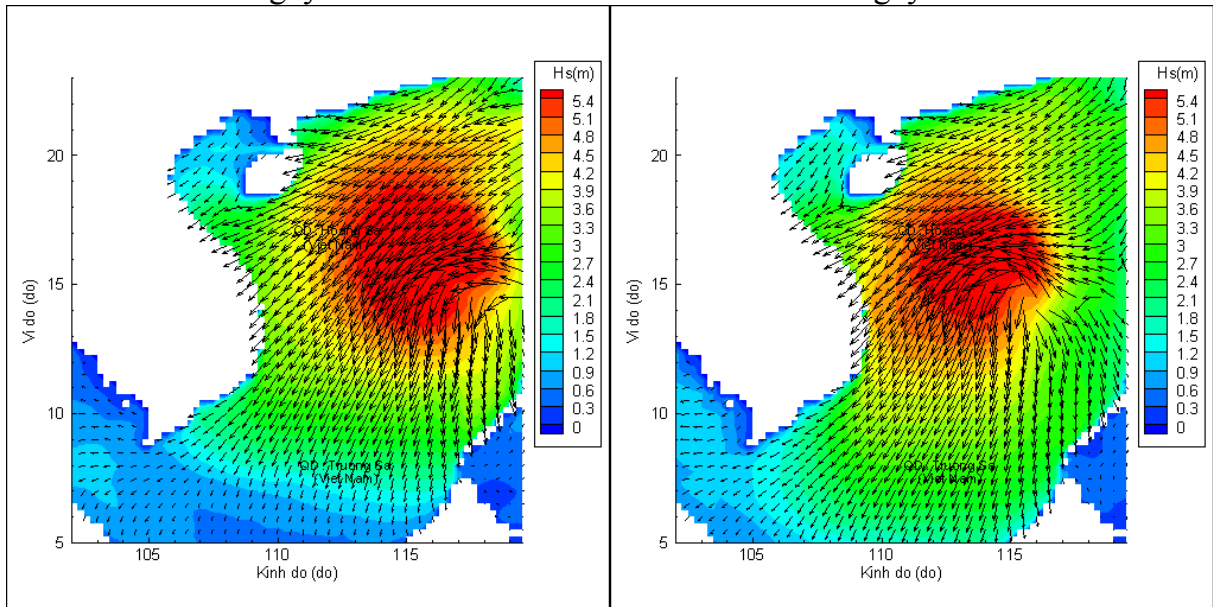


# Phân bố độ cao sóng ven bờ và ngoài khơi biển Việt Nam



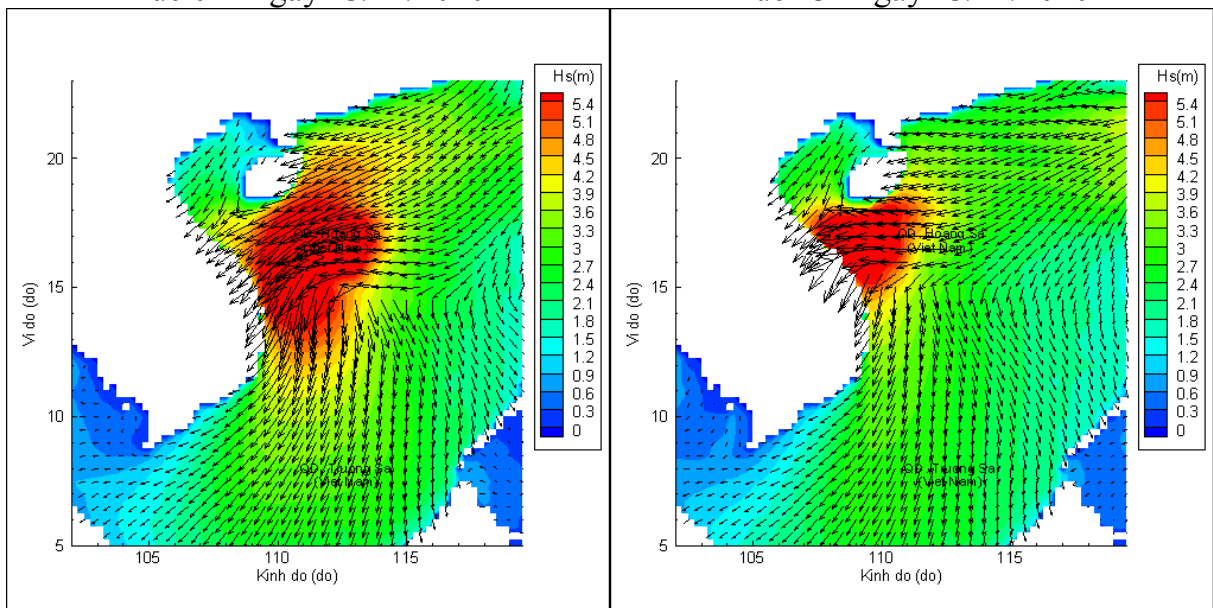
Lúc 13h ngày 12/11/2020

Lúc 19h ngày 12/11/2020



Lúc 01h ngày 13/11/2020

Lúc 13h ngày 13/11/2020



Lúc 01h ngày 14/11/2020

Lúc 13h ngày 14/11/2020