

BẢN TIN DỰ BÁO NƯỚC DÂNG VÀ SÓNG TRONG BÃO SỐ 13

(Lúc 13 giờ – ngày 13/11/2020)

Bảng giá trị nước dâng lớn nhất tại một số điểm ven biển trong Bão số 13

Tỉnh	Địa danh	ND lớn nhất		
		Giá trị (cm)	Giờ (h)	Ngày/tháng
Ninh Bình	Kim Sơn	52	11	15/11
Thanh Hóa	Quảng Xương	59	11	15/11
Nghệ An	Diễn Châu	73	11	15/11
	Hòn Ngư	73	11	15/11
Hà Tĩnh	Thạch Hà	72	9	15/11
Quảng Bình	Quảng Trạch	53	5	15/11
	Quảng Ninh	61	1	15/11
Quảng Trị	Gio Linh	69	23	14/11
	Cồn Cỏ	57	23	14/11
Thừa Thiên Huế	Hương Trà	78	22	14/11
	Phú Lộc	76	20	14/11
TP. Đà Nẵng	Liên Chiểu	58	20	14/11
	Sơn Trà	63	20	14/11
	Ngũ Hành Sơn	49	20	14/11
	Hoàng Sa	17	4	14/11
Quảng Nam	Thăng Bình	43	17	14/11
	Tam Kỳ	43	16	14/11
	Cù Lao Chàm	47	17	14/11
Quảng Ngãi	TP. Quảng Ngãi	26	19	14/11
	Lý Sơn	29	16	14/11
Bình Định	Phú Mỹ	21	17	14/11
	Quy Nhơn	26	20	14/11

Vùng Biển	Độ cao sóng biển dự báo trong 48 giờ		
	Độ cao sóng (m)	Hướng thịnh hành	Ghi chú
Khu vực ven bờ			
Bắc vịnh Bắc Bộ	0.3 - 3.6	Đông Bắc, Bắc	Cảnh báo
Nam vịnh Bắc Bộ	2.7 - 7.4	Đông Bắc	Cảnh báo
Quảng Trị đến Quảng Ngãi	4.6 - 8.6	Đông Bắc, Đông	Cảnh báo
Bình Định đến Ninh Thuận	4.0 - 6.2	Đông Bắc, Bắc	Cảnh báo
Bình Thuận đến Cà Mau	0.3 - 3.8	Đông Bắc	Cảnh báo
Cà Mau đến Kiên Giang	0.3 - 1.4	Đông Bắc, Đông	
Khu vực ngoài khơi			
Quần đảo Hoàng Sa	7.6 - 9.1	Đông Bắc, Đông	Cảnh báo
Quần đảo Trường Sa	2.4 - 3.8	Bắc	Cảnh báo
Bắc Biển Đông	2.1 - 9.4	Đông Bắc, Đông	Cảnh báo
Giữa Biển Đông	1.4 - 7.0	Bắc, Tây Bắc	Cảnh báo
Nam Biển Đông	1.5 - 3.7	Bắc, Đông Bắc	Cảnh báo

Tin phát lúc: 13 giờ 00

Thời điểm phát tin dự báo tiếp theo: 19 giờ 00 ngày 13/11/2020

Người xây dựng bản tin: Nguyễn Hồng Hạnh

Người soát bản tin: Lê Quốc Huy

Nhận định:

Hồi 13h ngày 13/11/2020, vị trí tâm bão Vamco ở vào khoảng 15,2 độ Vĩ Bắc, 114,4 độ Kinh Đông, cách Quần đảo Hoàng Sa khoảng 300 km về phía Đông Đông Nam. Trong 12h tới, bão di chuyển theo hướng Tây - Tây Tây Bắc.

Sóng:

Khu vực ven biển: Do ảnh hưởng của bão Vamco, khu vực ven biển từ Quảng Trị đến Ninh Thuận và khu vực Nam vịnh Bắc Bộ có độ cao sóng dao động từ 6,2 - 8,6 m. Khu vực Bắc vịnh Bắc Bộ và khu vực Bình Thuận đến Cà Mau độ cao sóng từ 3,6 - 3,8 m.

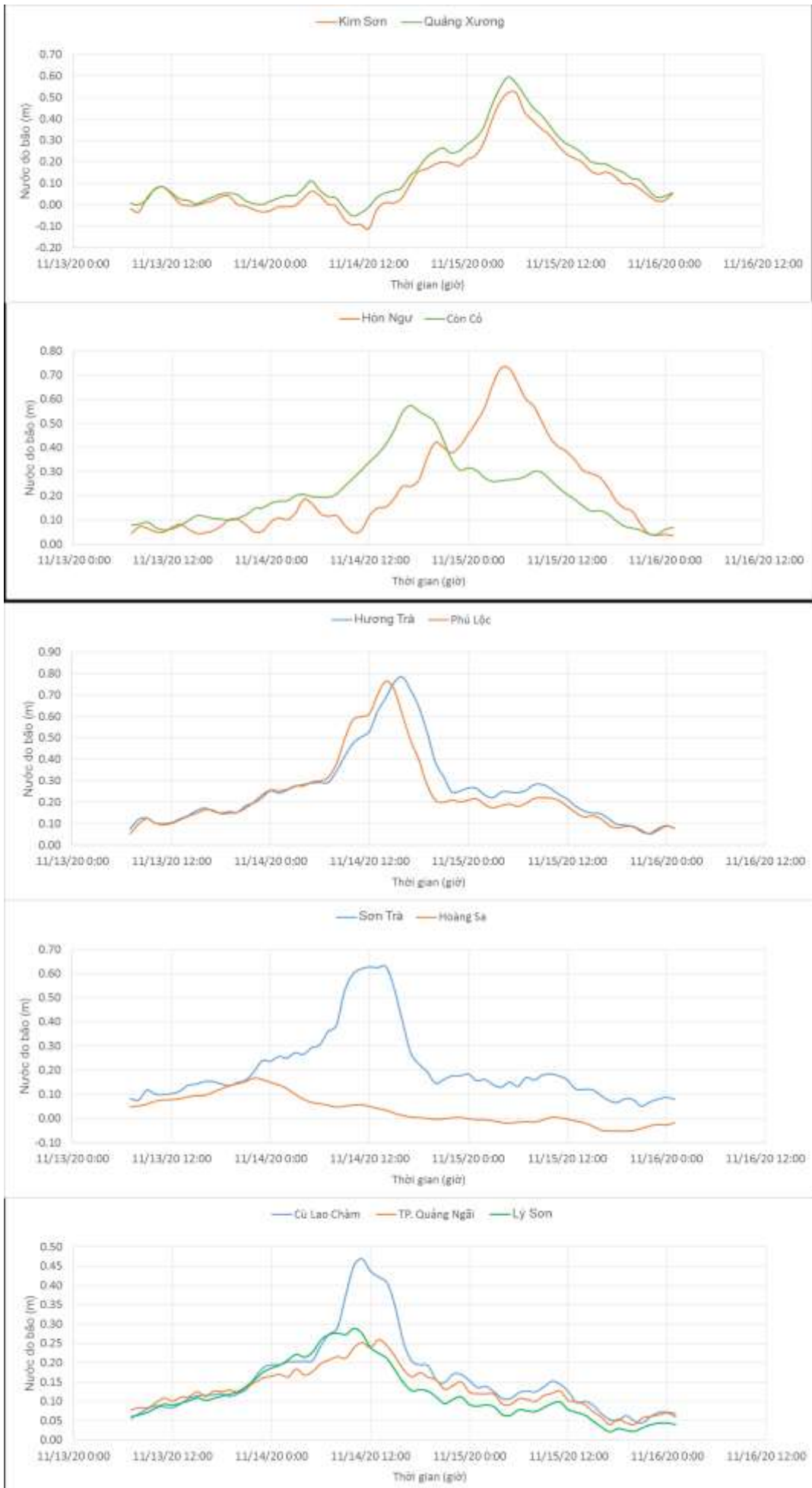
Khu vực ngoài khơi: Khu vực Quần đảo Hoàng Sa, Bắc và Giữa Biển Đông độ cao sóng lớn, có thể lên đến từ 7,0 - 9,4 m. Khu vực Quần đảo Trường Sa và Nam Biển Đông độ cao sóng khoảng 3,7 - 3,8 m.

Nước dâng:

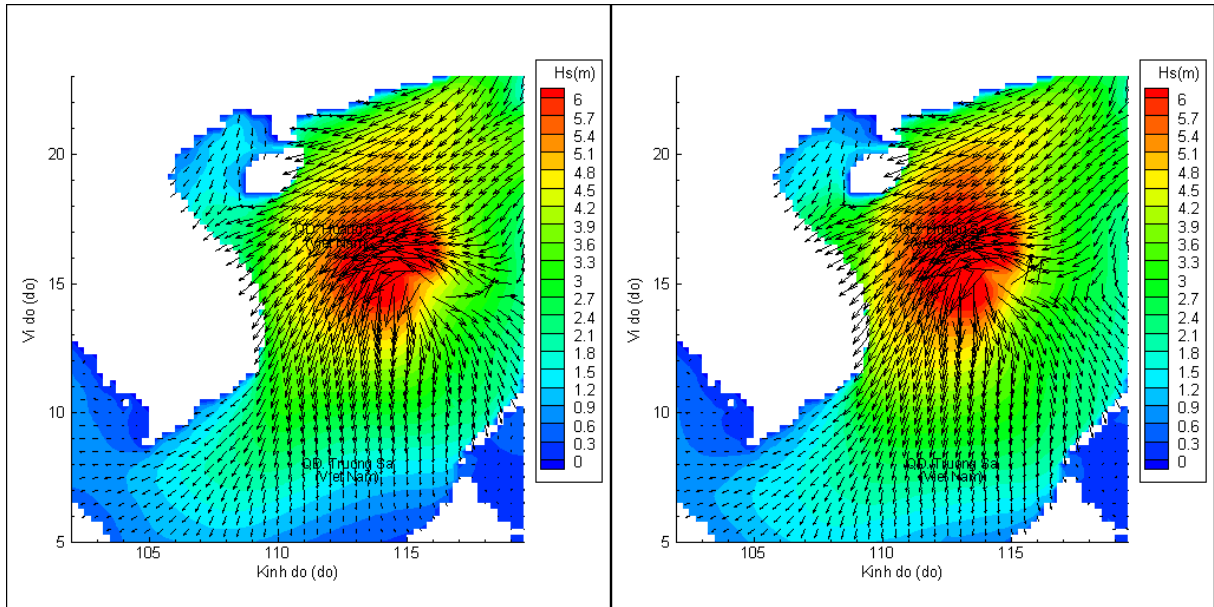
Mức nước dâng lớn nhất khoảng 78,0 cm tại khu vực Hương Trà - Thừa Thiên Huế khoảng 20h - 23h ngày 14/11. Các khu vực ven biển kéo dài từ Thanh Hóa - Quảng Nam mức nước dâng lớn nhất dao động từ 43,0 - 78,0 cm.

Do quỹ đạo di chuyển của bão Vamco rất phức tạp, dự báo bão sẽ ảnh hưởng trực tiếp đến các tỉnh ven biển từ Thanh Hóa – Bình Định, và dự kiến bão sẽ đổ bộ vào đất liền khoảng từ 20h ngày 14/11 đến 05h ngày 15/11/2020. Thời điểm bão đổ bộ dự báo vào thời kỳ triều trung bình, độ lớn triều lớn nhất dự báo khoảng từ 85,0 – 100,0 cm.

Biến trình nước dâng tại các vị trí ảnh hưởng từ Bão số 13

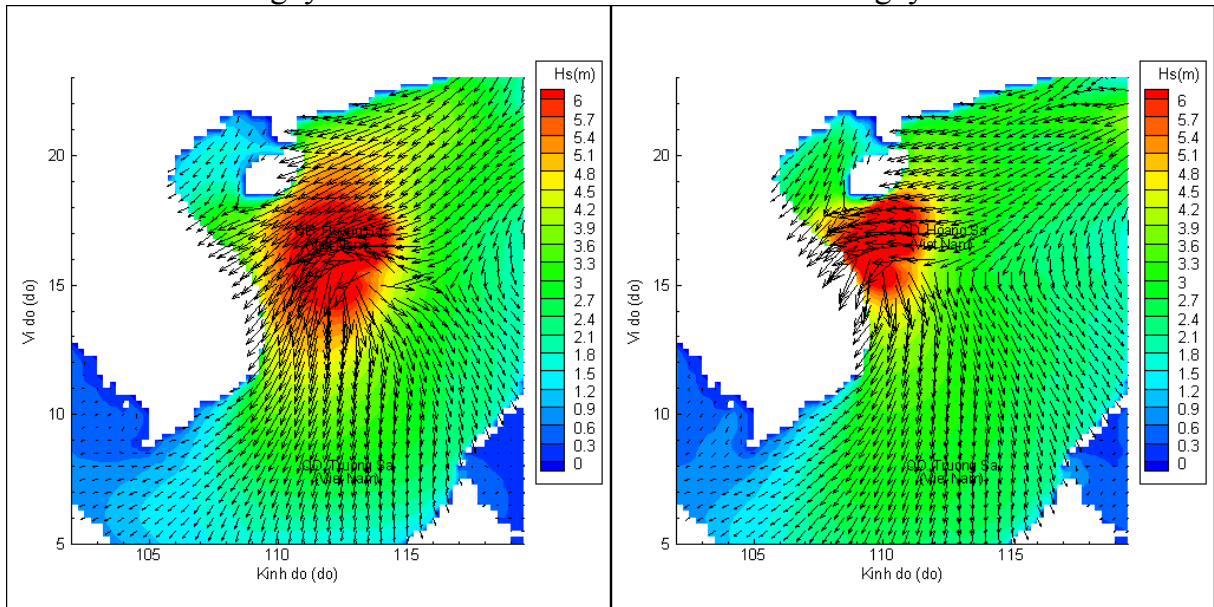


Phân bố độ cao sóng ven bờ và ngoài khơi biển Việt Nam



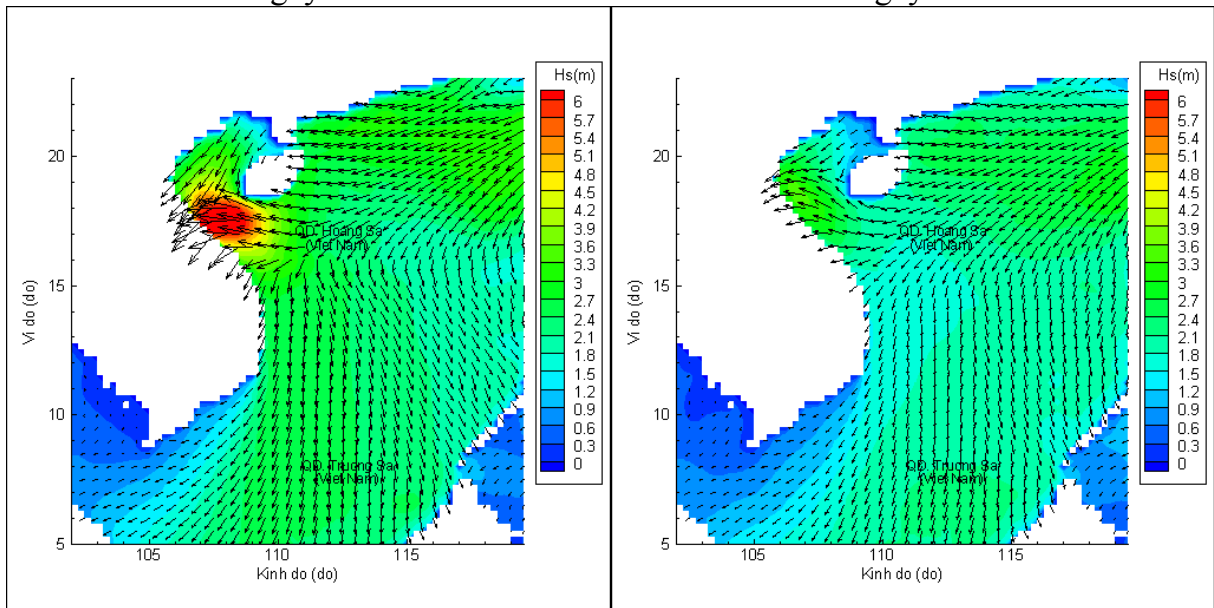
Lúc 13h ngày 13/11/2020

Lúc 19h ngày 13/11/2020



Lúc 01h ngày 14/11/2020

Lúc 13h ngày 14/11/2020



Lúc 01h ngày 15/11/2020

Lúc 13h ngày 15/11/2020