

**BẢN TIN DỰ BÁO MỨC NƯỚC VÀ SÓNG BIỂN**

(Lúc 13 giờ – ngày 03/12/2020)

Tỉnh/ TP	Huyện	Mức nước tổng cộng dự báo trong 48 giờ (cm)								
		03/12		04/12				05/12		
		13h	19h	1h	7h	13h	19h	1h	7h	13h
Quảng Ninh	Đầm Hà	178	-43	-187	-29	186	-1	-189	-44	193
	Cửa Ông	173	-31	-177	-28	182	2	-178	-45	191
TP. Hải Phòng	Hòn Dấu	160	-19	-154	-21	170	11	-150	-41	178
	Bạch Long Vĩ	142	-48	-152	-5	155	-21	-152	-23	168
Thái Bình	Thái Thụy	152	-18	-146	-18	163	9	-140	-39	172
Nam Định	Hải Hậu	137	-13	-129	-8	151	8	-124	-32	159
Ninh Bình	Kim Sơn	132	-13	-127	-8	149	9	-120	-33	156
Thanh Hóa	Quảng Xương	127	-6	-113	-5	144	12	-107	-30	152
Nghệ An	Diễn Châu	120	9	-87	5	132	18	-84	-24	142
	Hòn Ngư	116	7	-85	7	128	18	-82	-20	138
Hà Tĩnh	Thạch Hà	106	14	-77	10	115	25	-74	-15	124
Quảng Bình	Quảng Trạch	64	24	-65	21	68	31	-58	4	78
	Quảng Ninh	37	25	-46	31	43	30	-39	17	53
Quảng Trị	Gio Linh	9	22	-29	40	20	25	-22	29	30
	Cồn Cỏ	7	14	-35	41	16	16	-30	31	28
Thừa Thiên Huế	Hương Trà	-15	17	-9	47	-4	18	-3	42	5
	Phú Lộc	-35	13	8	50	-26	12	12	51	-18
TP. Đà Nẵng	Sơn Trà	-47	11	22	53	-43	9	24	58	-35
	Hoàng Sa	-72	-19	32	58	-71	-27	27	68	-63
Quảng Nam	Tam Kỳ	-63	9	38	61	-59	5	39	70	-51
	Cù Lao Chàm	-59	6	30	56	-57	2	31	63	-48
Quảng Ngãi	TP. Quảng Ngãi	-74	3	41	67	-69	-3	40	79	-60
	Lý Sơn	-73	-3	37	63	-69	-8	36	74	-60
Bình Định	Phú Mỹ	-77	-2	42	67	-71	-10	40	82	-72
	Quy Nhơn	-87	-11	31	57	-83	-21	30	68	-72
Phú Yên	TP. Tuy Hòa	-83	-13	34	60	-80	-22	33	73	-67
Khánh Hòa	TP. Nha Trang	-77	-7	42	72	-73	-18	37	83	-61
	Trường Sa	-76	-14	41	75	-72	-26	38	84	-60
Ninh Thuận	TP. PR-Tháp Chàm	-85	-7	38	76	-79	-20	36	86	-65
Bình Thuận	TP. Phan Thiết	-87	-8	61	99	-65	-40	70	95	-34
	Phú Quý	-85	-9	45	84	-75	-25	45	90	-59
Bà Rịa Vũng Tàu	Vũng Tàu	-23	-86	122	83	17	-129	136	67	47
	Côn Đảo	-7	-118	115	82	29	-149	126	70	62
TPHCM	Cần Giờ	-10	-92	124	78	29	-133	143	58	58
Tiền Giang	Gò Công Tây	-6	-94	128	75	34	-137	148	53	64
Bến Tre	Ba Tri	8	-98	140	77	41	-143	155	52	71
Trà Vinh	Duyên Hải	12	-120	149	79	49	-161	162	56	79
Sóc Trăng	Tân Phú	35	-138	145	66	68	-174	158	49	95
Bạc Liêu	TP. Bạc Liêu	70	-158	130	63	96	-180	132	54	115
Cà Mau	Năm Căn	74	-137	84	77	92	-148	76	73	108
	Trần Văn Thời	54	-27	14	51	57	-48	16	45	81
Kiên Giang	Rạch Giá	35	31	-11	2	49	-3	0	-12	71
	Phú Quốc	57	40	-15	8	44	24	-14	2	57
	Thổ Chu	53	36	3	25	35	22	-1	23	46

Vùng Biển	Độ cao sóng biển dự báo trong 48 giờ		
	Độ cao sóng lớn nhất (m)	Hướng thịnh hành	Ghi chú
Bắc vịnh Bắc Bộ	0.3 - 2.8	Đông Bắc, Bắc	Cảnh báo
Nam vịnh Bắc Bộ	1.8 - 3.1	Đông Bắc, Bắc	Cảnh báo
Quảng Trị đến Quảng Ngãi	2.6 - 4.1	Đông Bắc	Cảnh báo
Bình Định đến Ninh Thuận	3.8 - 4.4	Đông Bắc	Cảnh báo
Bình Thuận đến Cà Mau	0.3 - 4.5	Đông Bắc, Đông	Cảnh báo
Cà Mau đến Kiên Giang	0.3 - 2.4	Đông Bắc, Đông	Cảnh báo
Quần đảo Hoàng Sa	4.1 - 4.3	Đông Bắc	Cảnh báo
Quần đảo Trường Sa	2.6 - 3.9	Bắc	Cảnh báo
Bắc Biển Đông	3.6 - 5.7	Đông Bắc	Cảnh báo
Giữa Biển Đông	1.6 - 4.5	Bắc, Đông Bắc	Cảnh báo
Nam Biển Đông	1.0 - 4.0	Bắc, Đông Bắc	Cảnh báo

**Tin phát lúc: 13 giờ 00**

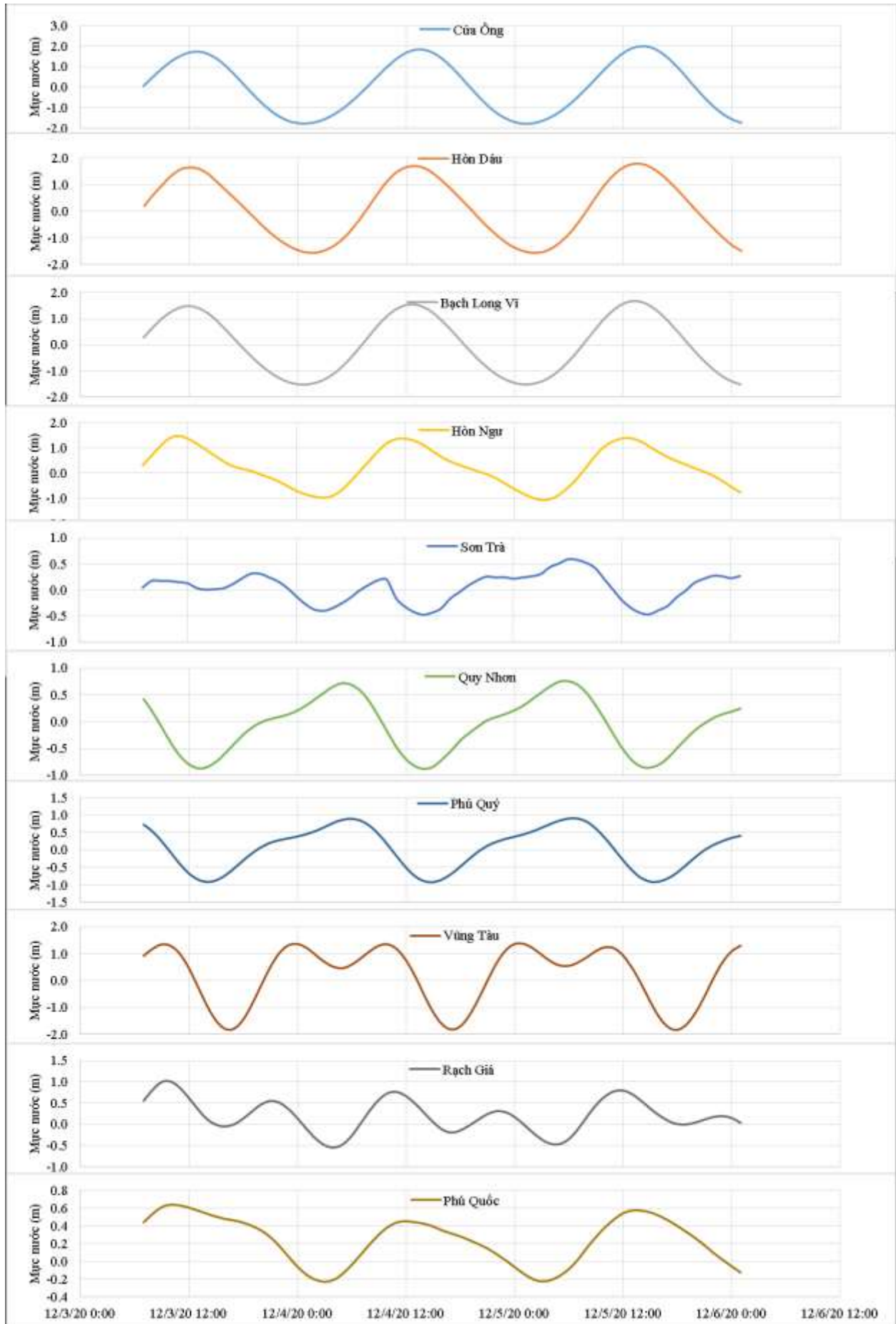
Thời điểm phát tin dự báo tiếp theo: 13 giờ 00 ngày 04/12/2020

Người xây dựng bản tin: Nguyễn Thị Lan

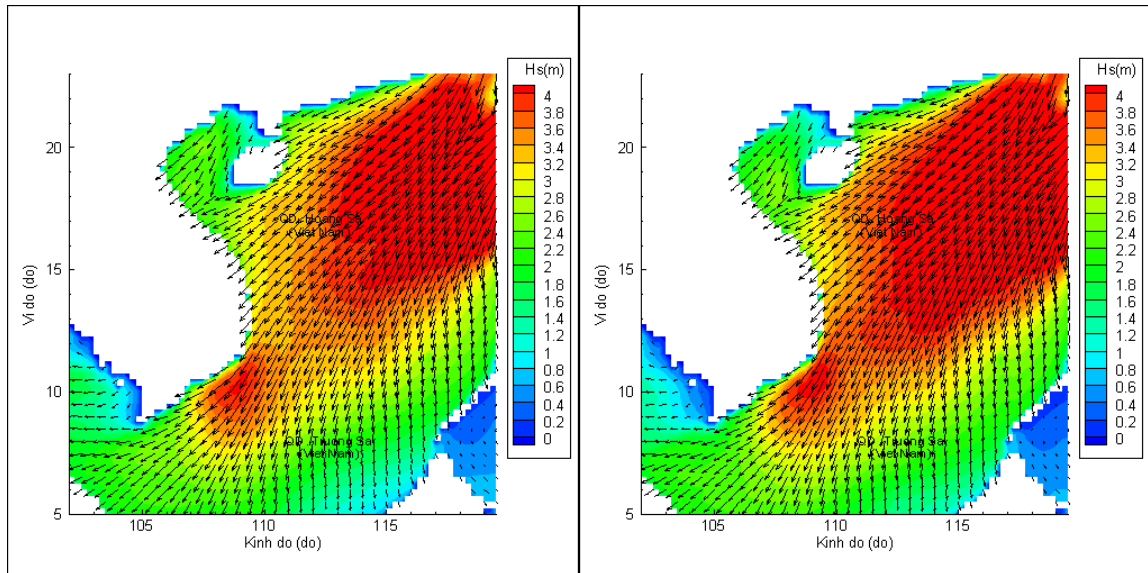
Người soát bản tin: Lê Quốc Huy

## Biến trình mực nước tổng cộng tại 10 trạm Hải vãn

(Cửa Ông, Hòn Dấu, Bạch Long Vĩ, Hòn Ngư, Sơn Trà, Quy Nhơn, Phú Quý, Vũng Tàu, Rạch Giá, Phú Quốc)

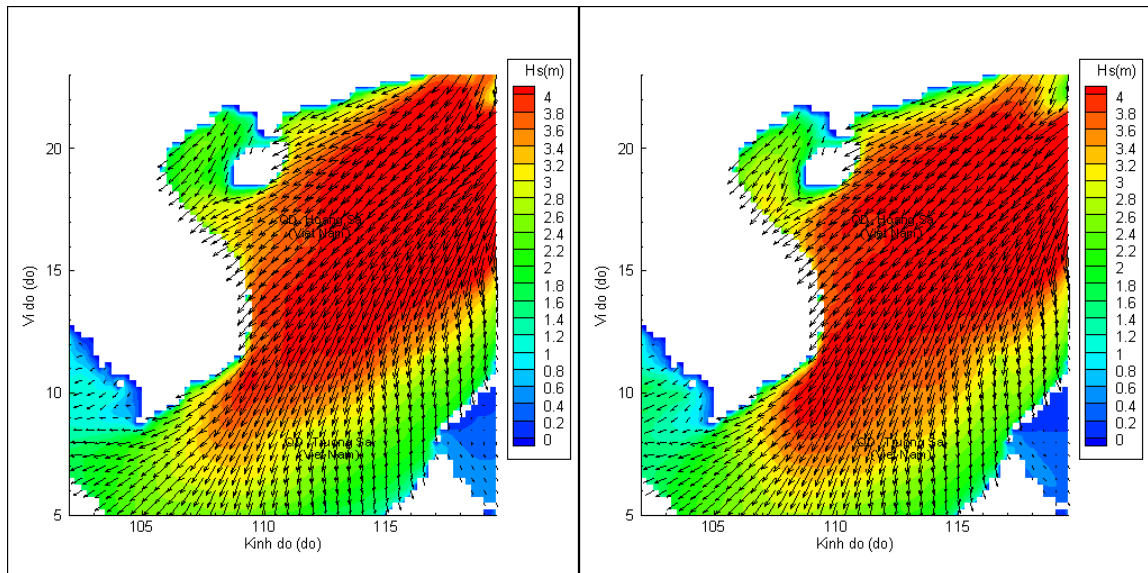


# Phân bố độ cao sóng ven bờ và ngoài khơi biển Việt Nam



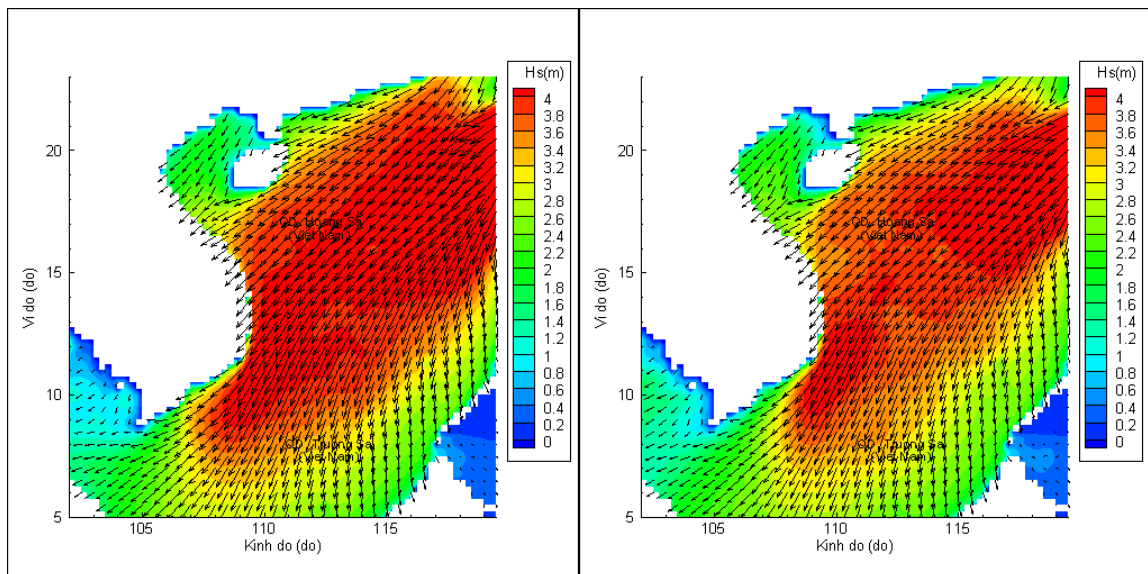
Lúc 13h ngày 03/12/2020

Lúc 19h ngày 03/12/2020



Lúc 01h ngày 04/12/2020

Lúc 13h ngày 04/12/2020



Lúc 01h ngày 05/12/2020

Lúc 13h ngày 05/12/2020