

**BẢN TIN DỰ BÁO MỨC NƯỚC VÀ SÓNG BIỂN**

(Lúc 13 giờ – ngày 04/12/2020)

Tỉnh/ TP	Huyện	Mức nước tổng cộng dự báo trong 48 giờ (cm)								
		04/12		05/12				06/12		
		13h	19h	1h	7h	13h	19h	1h	7h	13h
Quảng Ninh	Đầm Hà	189	-3	-198	-43	190	47	-189	-65	178
	Cửa Ông	185	2	-183	-50	190	45	-173	-74	180
TP. Hải Phòng	Hòn Dấu	174	9	-155	-44	178	40	-147	-73	171
	Bạch Long Vĩ	159	-23	-157	-25	168	11	-152	-51	167
Thái Bình	Thái Thụy	168	7	-145	-42	172	35	-137	-71	167
Nam Định	Hải Hậu	153	6	-127	-36	162	30	-117	-69	157
Ninh Bình	Kim Sơn	147	8	-121	-37	158	29	-112	-71	154
Thanh Hóa	Quảng Xương	143	11	-110	-35	154	30	-101	-69	148
Nghệ An	Diễn Châu	131	17	-89	-28	141	33	-82	-61	132
	Hòn Ngư	129	15	-86	-25	139	31	-79	-59	131
Hà Tĩnh	Thạch Hà	118	20	-76	-22	125	33	-69	-54	120
Quảng Bình	Quảng Trạch	73	28	-60	-5	81	32	-50	-33	79
	Quảng Ninh	47	26	-41	10	55	26	-34	-14	58
Quảng Trị	Gio Linh	19	21	-24	24	30	19	-20	7	36
	Cồn Cỏ	17	12	-31	26	28	11	-26	8	37
Thừa Thiên Huế	Hương Trà	-6	14	-5	38	4	11	-2	26	14
	Phú Lộc	-28	9	11	46	-18	4	11	39	-7
TP. Đà Nẵng	Sơn Trà	-44	4	23	53	-33	-2	21	49	-21
	Hoàng Sa	-70	-27	27	67	-62	-37	17	69	-48
Quảng Nam	Tam Kỳ	-61	2	39	65	-52	-10	34	66	-36
	Cù Lao Chàm	-58	-1	30	59	-48	-10	27	59	-33
Quảng Ngãi	TP. Quảng Ngãi	-71	-6	40	75	-60	-19	33	76	-43
	Lý Sơn	-71	-10	36	71	-60	-22	29	73	-45
Bình Định	Phú Mỹ	-73	-10	39	78	-61	-25	31	81	-49
	Quy Nhơn	-86	-24	34	70	-72	-34	22	73	-49
Phú Yên	TP. Tuy Hòa	-79	-23	31	72	-68	-35	24	74	-47
Khánh Hòa	TP. Nha Trang	-73	-18	39	81	-62	-32	31	81	-45
	Trường Sa	-72	-26	38	83	-60	-39	30	82	-41
Ninh Thuận	TP. PR-Tháp Chàm	-79	-20	36	83	-65	-36	31	83	-45
Bình Thuận	TP. Phan Thiết	-64	-37	72	95	-34	-67	72	79	-4
	Phú Quý	-75	-24	46	89	-59	-42	40	85	-37
Bà Rịa Vũng Tàu	Vũng Tàu	12	-128	136	67	48	-160	128	48	71
	Côn Đảo	31	-150	123	71	61	-171	111	57	79
TPHCM	Cần Giờ	26	-135	141	56	61	-172	130	40	81
Tiền Giang	Gò Công Tây	31	-138	146	52	66	-177	135	35	88
Bến Tre	Ba Tri	40	-143	155	50	72	-182	140	33	95
Trà Vinh	Duyên Hải	49	-163	161	56	80	-193	145	38	99
Sóc Trăng	Tân Phú	71	-176	153	50	95	-196	135	38	110
Bạc Liêu	TP. Bạc Liêu	101	-181	124	58	113	-186	98	50	114
Cà Mau	Năm Căn	98	-147	68	76	104	-145	45	67	101
	Trần Văn Thời	68	-42	11	40	67	-54	15	25	70
Kiên Giang	Rạch Giá	53	6	-1	-14	64	-13	10	-24	51
	Phú Quốc	57	32	-17	-2	44	24	-12	-10	36
	Thổ Chu	49	28	-4	18	33	20	-2	11	29

Vùng Biển	Độ cao sóng biển dự báo trong 48 giờ		
	Độ cao sóng lớn nhất (m)	Hướng thịnh hành	Ghi chú
Bắc vịnh Bắc Bộ	0.3 - 2.5	Đông Bắc	Cảnh báo
Nam vịnh Bắc Bộ	1.6 - 2.8	Đông Bắc	Cảnh báo
Quảng Trị đến Quảng Ngãi	2.5 - 4.1	Đông Bắc	Cảnh báo
Bình Định đến Ninh Thuận	3.7 - 4.3	Đông Bắc	Cảnh báo
Bình Thuận đến Cà Mau	0.3 - 4.4	Đông Bắc	Cảnh báo
Cà Mau đến Kiên Giang	0.3 - 2.4	Đông Bắc, Đông	Cảnh báo
Quần đảo Hoàng Sa	4.0 - 4.4	Đông Bắc	Cảnh báo
Quần đảo Trường Sa	2.6 - 3.8	Bắc	Cảnh báo
Bắc Biển Đông	3.3 - 5.1	Đông Bắc	Cảnh báo
Giữa Biển Đông	1.7 - 4.5	Bắc, Đông Bắc	Cảnh báo
Nam Biển Đông	1.2 - 4.2	Bắc	Cảnh báo

**Tin phát lúc: 13 giờ 00**

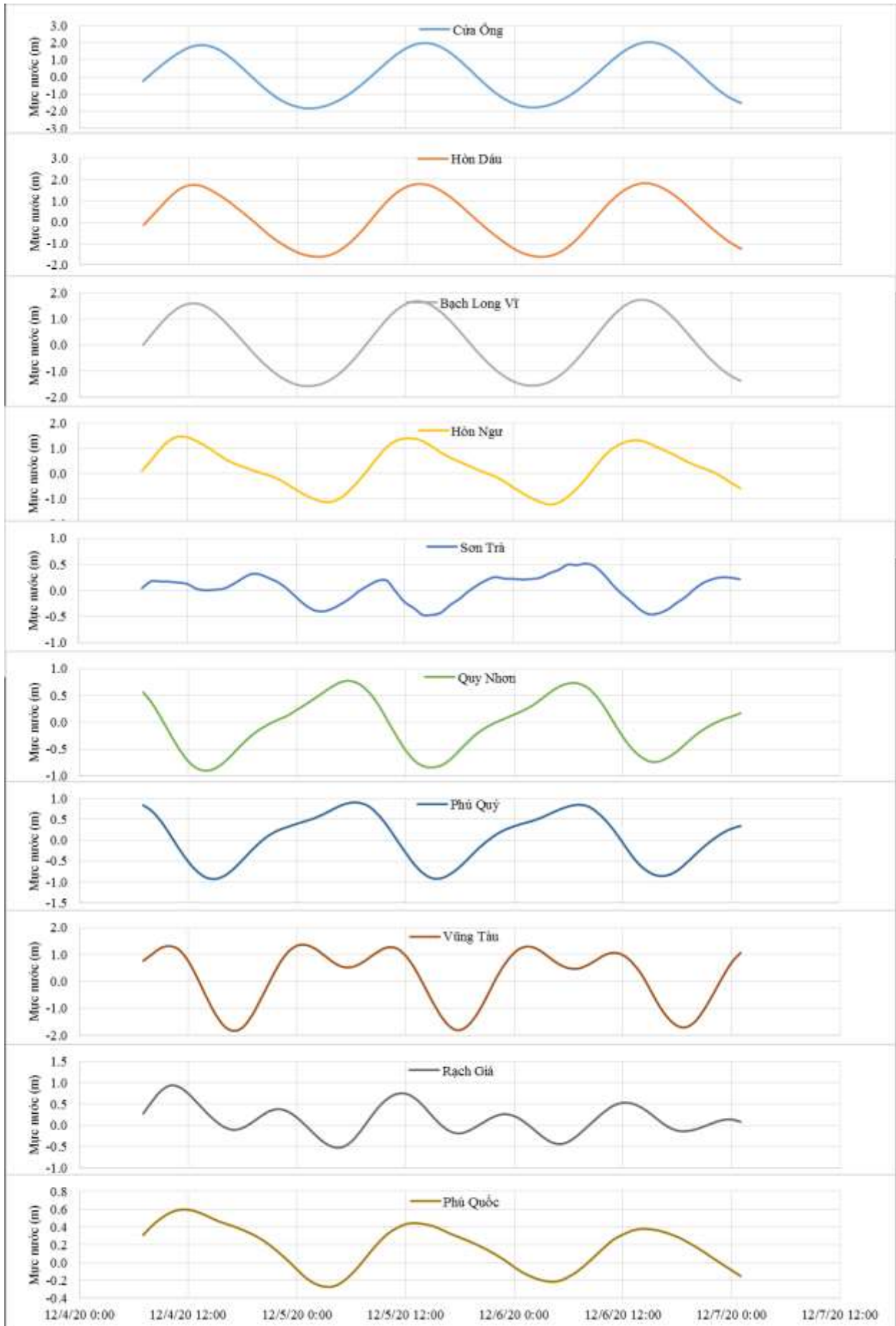
Thời điểm phát tin dự báo tiếp theo: 13 giờ 00 ngày 05/12/2020

Người xây dựng bản tin: Nguyễn Hồng Hạnh

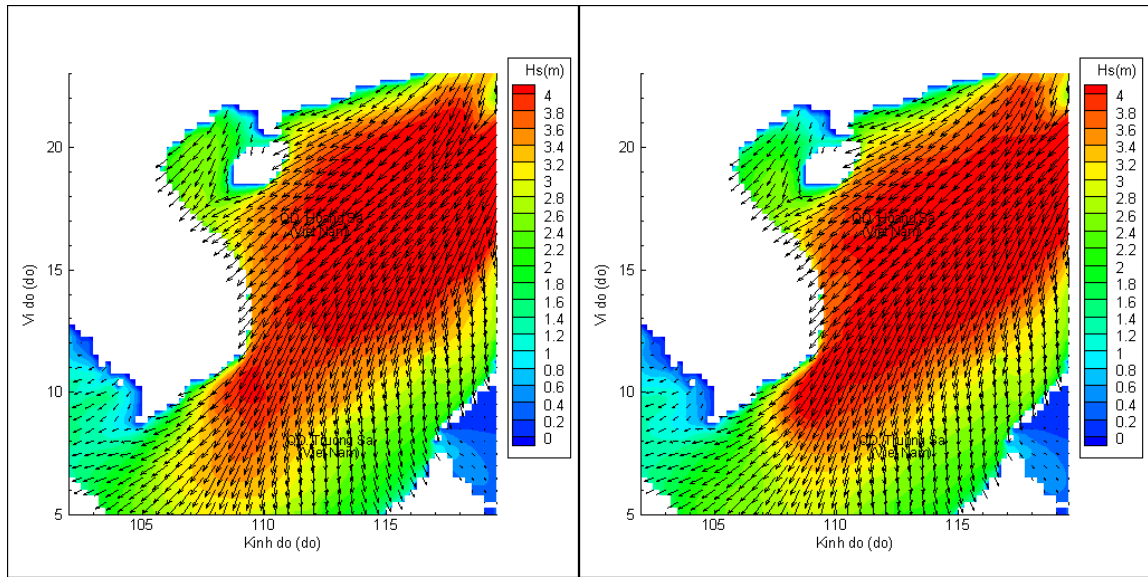
Người soát bản tin: Lê Quốc Huy

## Biến trình mực nước tổng cộng tại 10 trạm Hải văn

(Cửa Ông, Hòn Dấu, Bạch Long Vĩ, Hòn Ngư, Sơn Trà, Quy Nhơn, Phú Quý, Vũng Tàu, Rạch Giá, Phú Quốc)

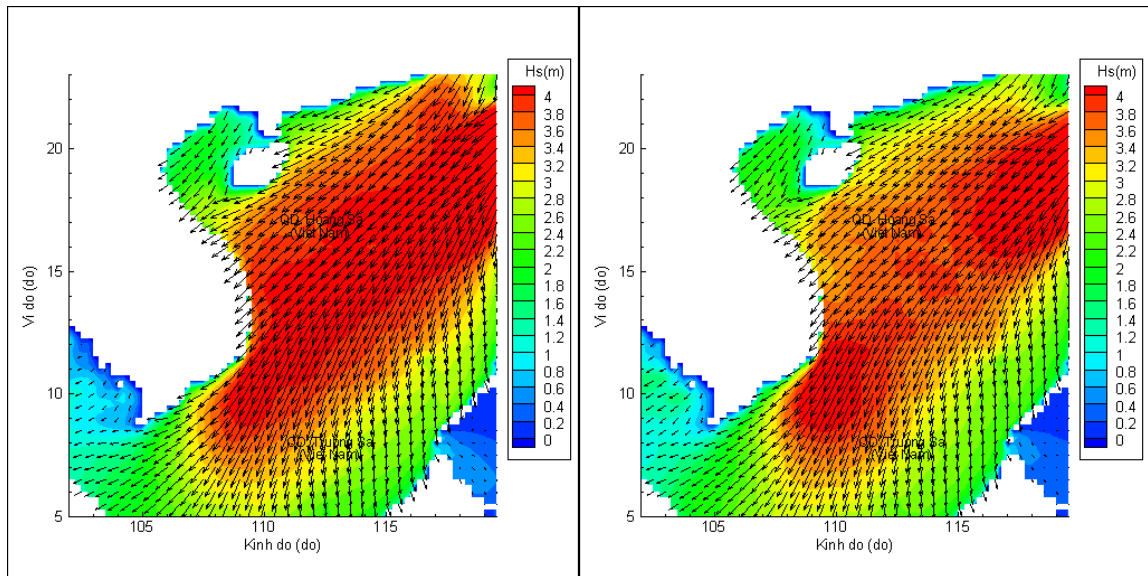


# Phân bố độ cao sóng ven bờ và ngoài khơi biển Việt Nam



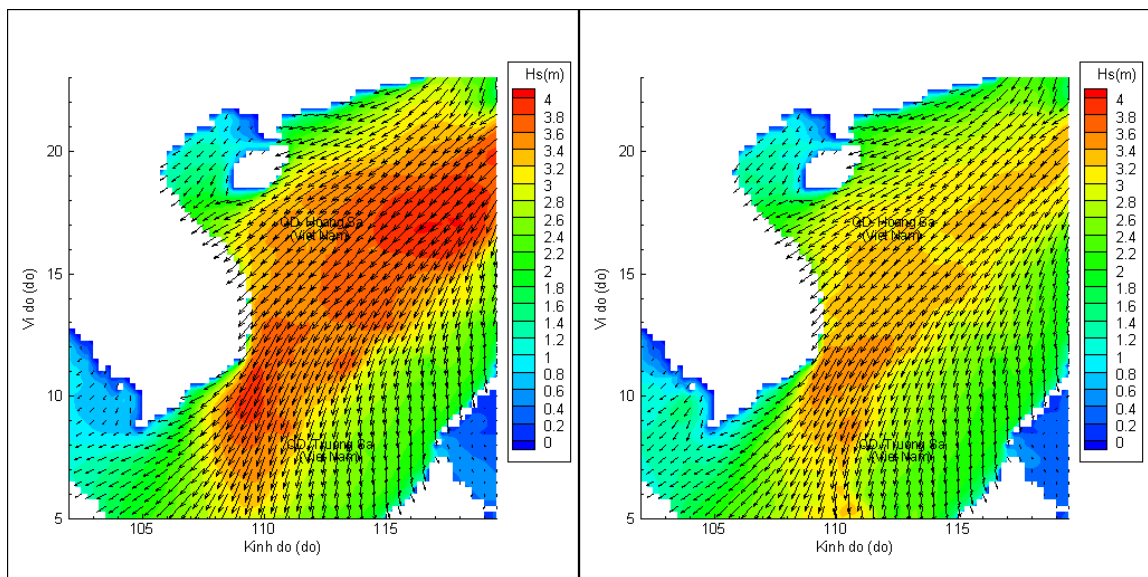
Lúc 13h ngày 04/12/2020

Lúc 19h ngày 04/12/2020



Lúc 01h ngày 05/12/2020

Lúc 13h ngày 05/12/2020



Lúc 01h ngày 06/12/2020

Lúc 13h ngày 06/12/2020