

BẢN TIN DỰ BÁO MỨC NƯỚC VÀ SÓNG BIỂN

(Lúc 13 giờ – ngày 06/12/2020)

Tỉnh/ TP	Huyện	Mức nước tổng cộng dự báo trong 48 giờ (cm)								
		06/12		07/12				08/12		
		13h	19h	1h	7h	13h	19h	1h	7h	13h
Quảng Ninh	Đầm Hà	172	91	-178	-93	129	124	-145	-112	76
	Cửa Ông	174	86	-157	-103	136	114	-121	-117	82
TP. Hải Phòng	Hòn Dấu	163	69	-130	-103	135	97	-93	-113	86
	Bạch Long Vĩ	163	46	-139	-81	134	76	-111	-99	86
Thái Bình	Thái Thụy	159	62	-120	-101	134	89	-83	-110	85
Nam Định	Hải Hậu	151	52	-100	-99	132	75	-63	-106	86
Ninh Bình	Kim Sơn	148	51	-95	-102	131	73	-58	-105	85
Thanh Hóa	Quảng Xương	143	49	-84	-99	128	69	-47	-100	83
Nghệ An	Diễn Châu	135	44	-67	-89	120	62	-30	-87	80
	Hòn Ngư	132	42	-64	-86	118	59	-27	-86	80
Hà Tĩnh	Thạch Hà	121	39	-53	-81	110	54	-17	-83	77
Quảng Bình	Quảng Trạch	80	32	-34	-56	76	38	-5	-63	61
	Quảng Ninh	58	21	-19	-35	58	23	5	-44	51
Quảng Trị	Gio Linh	35	9	-8	-14	43	8	10	-23	41
	Cồn Cỏ	36	4	-15	-13	44	4	3	-25	42
Thừa Thiên Huế	Hương Trà	11	-2	3	9	23	-4	17	-1	30
	Phú Lộc	-11	-11	13	26	5	-14	25	16	17
TP. Đà Nẵng	Sơn Trà	-26	-19	21	40	-8	-23	28	28	9
	Hoàng Sa	-46	-44	9	62	-26	-47	3	47	-10
Quảng Nam	Tam Kỳ	-42	-25	28	55	-19	-32	32	47	1
	Cù Lao Chàm	-38	-24	24	48	-18	-32	27	39	1
Quảng Ngãi	TP. Quảng Ngãi	-48	-33	25	66	-23	-41	21	52	0
	Lý Sơn	-48	-34	21	63	-25	-40	18	50	-4
Bình Định	Phú Mỹ	-45	-36	20	70	-21	-42	14	54	-7
	Quy Nhơn	-63	-48	13	67	-28	-51	8	49	-7
Phú Yên	TP. Tuy Hòa	-49	-46	13	66	-25	-50	4	49	-4
Khánh Hòa	TP. Nha Trang	-41	-42	22	73	-18	-47	15	57	-2
	Trường Sa	-41	-50	22	71	-18	-56	16	56	2
Ninh Thuận	TP. PR-Tháp Chàm	-44	-48	24	71	-18	-55	22	58	4
Bình Thuận	TP. Phan Thiết	-4	-89	74	62	28	-92	64	44	48
	Phú Quý	-36	-54	36	73	-10	-61	30	57	10
Bà Rịa Vũng Tàu	Vũng Tàu	66	-167	105	49	82	-139	75	57	74
	Côn Đảo	77	-168	85	56	85	-135	52	63	71
TPHCM	Cần Giờ	75	-176	108	41	93	-142	78	52	79
Tiền Giang	Gò Công Tây	82	-181	113	35	98	-146	83	48	83
Bến Tre	Ba Tri	87	-184	116	35	100	-143	86	49	84
Trà Vinh	Duyên Hải	92	-191	115	43	101	-148	77	59	82
Sóc Trăng	Tân Phú	104	-186	99	46	105	-140	57	65	81
Bạc Liêu	TP. Bạc Liêu	110	-166	55	63	103	-112	15	83	75
Cà Mau	Năm Căn	100	-125	11	73	90	-79	-13	84	71
	Trần Văn Thời	74	-50	2	18	63	-38	13	21	69
Kiên Giang	Rạch Giá	56	-16	7	-31	58	-19	28	-22	60
	Phú Quốc	41	23	-15	-13	28	23	6	-2	35
	Thổ Chu	34	19	-4	4	21	18	12	10	30

Vùng Biển	Độ cao sóng biển dự báo trong 48 giờ		
	Độ cao sóng lớn nhất (m)	Hướng thịnh hành	Ghi chú
Bắc vịnh Bắc Bộ	0.3 - 2.1	Đông Bắc	Cảnh báo
Nam vịnh Bắc Bộ	1.1 - 2.1	Đông Bắc	Cảnh báo
Quảng Trị đến Quảng Ngãi	1.9 - 3.2	Đông Bắc	Cảnh báo
Bình Định đến Ninh Thuận	3.2 - 3.8	Đông Bắc	Cảnh báo
Bình Thuận đến Cà Mau	0.3 - 3.5	Đông Bắc	Cảnh báo
Cà Mau đến Kiên Giang	0.3 - 1.6	Đông Bắc	
Quần đảo Hoàng Sa	3.0 - 3.3	Đông Bắc	Cảnh báo
Quần đảo Trường Sa	2.0 - 2.9	Bắc	Cảnh báo
Bắc Biển Đông	2.2 - 3.6	Đông Bắc	Cảnh báo
Giữa Biển Đông	1.2 - 3.4	Bắc, Đông Bắc	Cảnh báo
Nam Biển Đông	1.0 - 3.1	Bắc, Đông Bắc	Cảnh báo

Tin phát lúc: 13 giờ 00

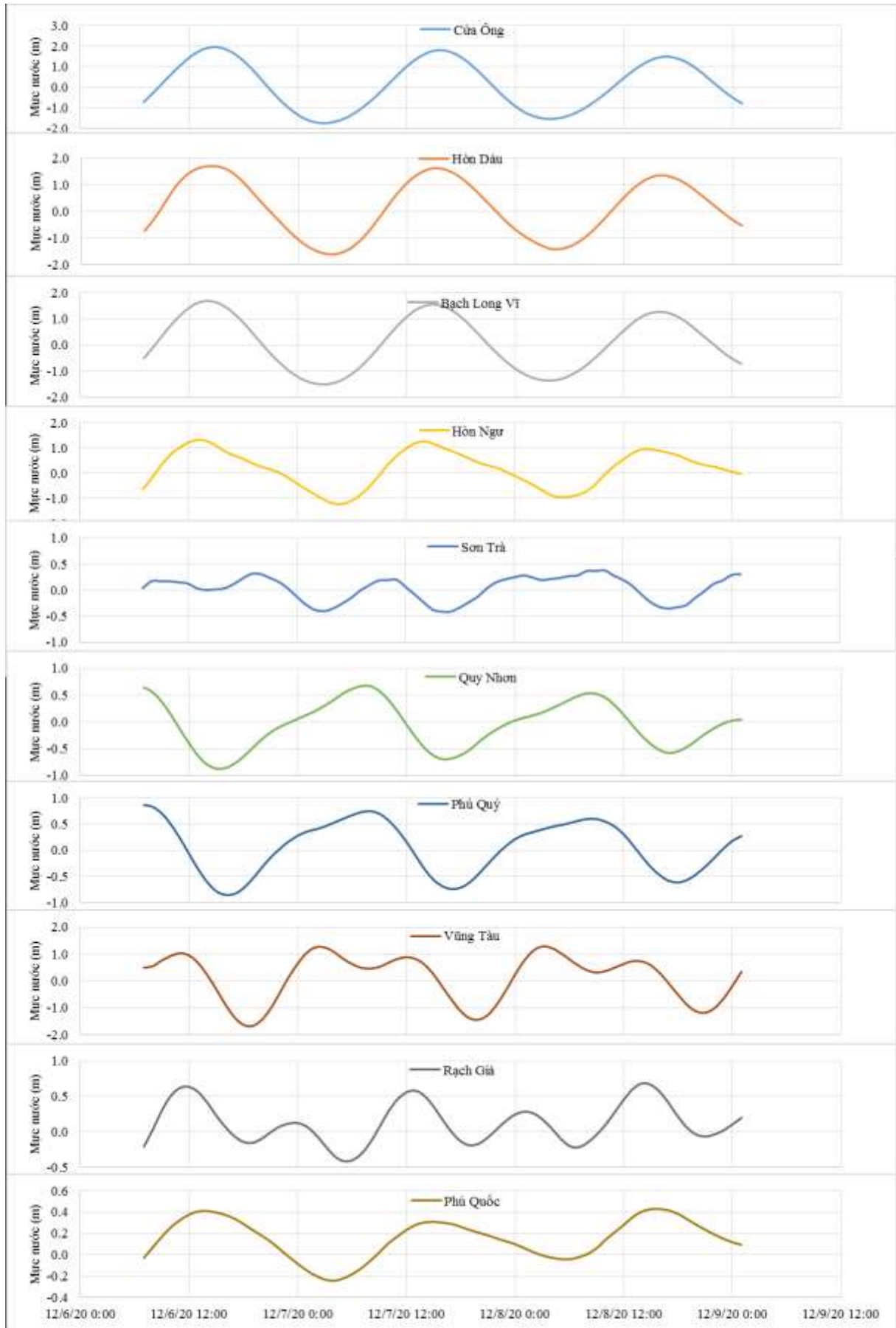
Thời điểm phát tin dự báo tiếp theo: 13 giờ 00 ngày 07/12/2020

Người xây dựng bản tin: Trần Văn Mỹ

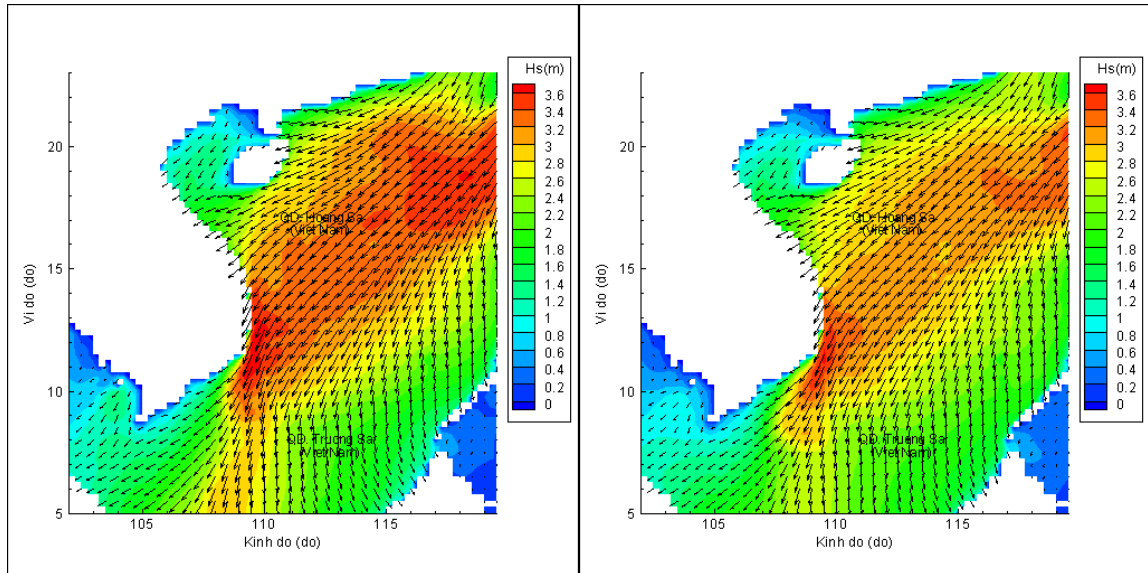
Người soát bản tin: Lê Quốc Huy

Biến trình mực nước tổng cộng tại 10 trạm Hải văn

(Cửa Ông, Hòn Dấu, Bạch Long Vĩ, Hòn Ngự, Sơn Trà, Quy Nhơn, Phú Quý, Vũng Tàu, Rạch Giá, Phú Quốc)

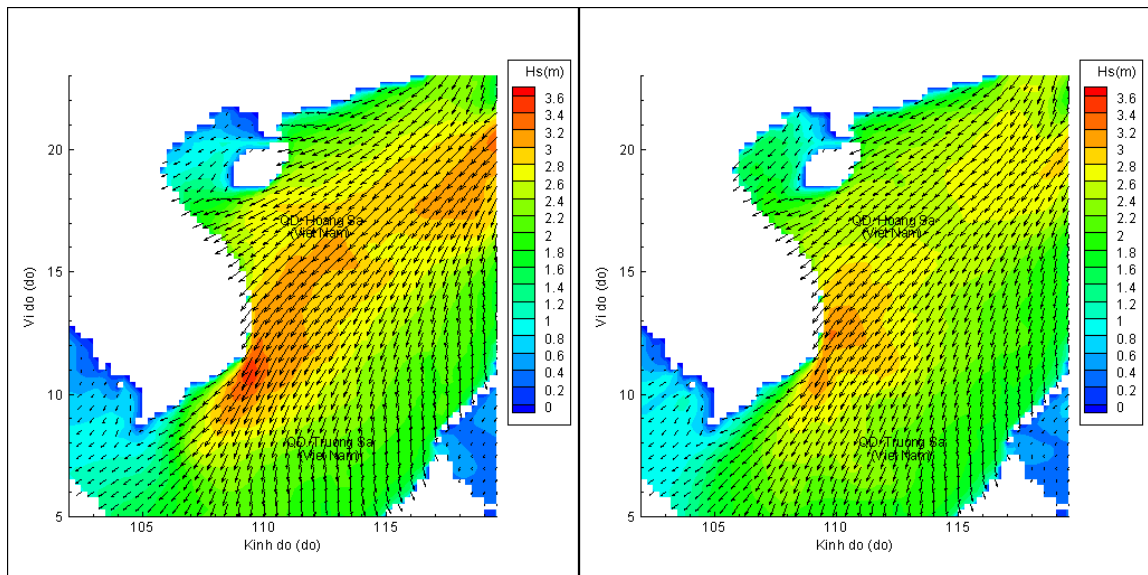


Phân bố độ cao sóng ven bờ và ngoài khơi biển Việt Nam



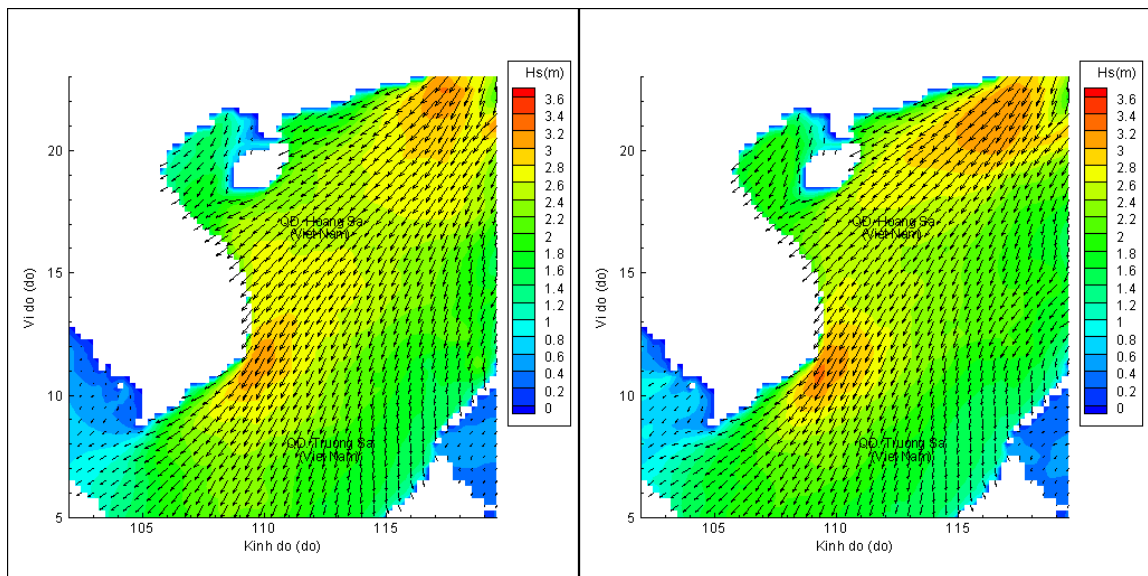
Lúc 13h ngày 06/12/2020

Lúc 19h ngày 06/12/2020



Lúc 01h ngày 07/12/2020

Lúc 13h ngày 07/12/2020



Lúc 01h ngày 08/12/2020

Lúc 13h ngày 08/12/2020