

## BẢN TIN DỰ BÁO NƯỚC DÂNG VÀ SÓNG TRONG BÃO KROVANH

(Lúc 07 giờ – ngày 21/12/2020)

Bảng giá trị nước dâng lớn nhất tại một số điểm ven biển trong bão KROVANH

Tỉnh	Địa danh	ND lớn nhất		
		Giá trị (cm)	Giờ (h)	Ngày/tháng
Phú Yên	Tp. Tuy Hòa	17	17	23/12
Khánh Hòa	Vạn Ninh	12	0	24/12
	TP. Nha Trang	19	9	22/12
	Tp. Cam Ranh	20	17	22/12
	Trường Sa	12	16	21/12
Ninh Thuận	TP. PR-Tháp Chàm	19	17	22/12
Bình Thuận	TP. Phan Thiết	30	18	22/12
	La Gi	31	19	22/12
	Phú Quý	20	8	22/12
Bà Rịa Vũng Tàu	Xuyên Mộc	29	8	23/12
	Vũng Tàu	31	9	23/12
	Côn Đảo	25	11	21/12
TPHCM	Cần Giờ	35	10	23/12
Tiền Giang	Gò Công Tây	38	9	23/12
Bến Tre	Ba Tri	42	9	23/12
Trà Vinh	Duyên Hải	28	10	23/12
Sóc Trăng	Tân Phú	28	22	23/12
Bạc Liêu	TP. Bạc Liêu	28	12	21/12
Cà Mau	Năm Căn	26	11	21/12
	Trần Văn Thời	13	18	21/12

Vùng Biển	Độ cao sóng biển dự báo trong 48 giờ		
	Độ cao sóng (m)	Hướng thịnh hành	Ghi chú
<b>Khu vực ven bờ</b>			
Bắc vịnh Bắc Bộ	0.3 - 2.6	Đông Bắc	Cảnh báo
Nam vịnh Bắc Bộ	1.7 - 3.4	Đông Bắc	Cảnh báo
Quảng Trị đến Quảng Ngãi	2.7 - 5.4	Đông Bắc	Cảnh báo
Bình Định đến Ninh Thuận	5.0 - 6.4	Đông Bắc, Bắc	Cảnh báo
Bình Thuận đến Cà Mau	0.3 - 6.7	Đông Bắc	Cảnh báo
Cà Mau đến Kiên Giang	0.3 - 2.0	Đông Bắc, Bắc	Cảnh báo
<b>Khu vực ngoài khơi</b>			
Quần đảo Hoàng Sa	5.2 - 5.5	Đông Bắc	Cảnh báo
Quần đảo Trường Sa	2.8 - 4.7	Bắc	Cảnh báo
Bắc Biển Đông	2.3 - 5.6	Đông Bắc	Cảnh báo
Giữa Biển Đông	1.5 - 6.6	Đông Bắc, Bắc	Cảnh báo
Nam Biển Đông	1.6 - 5.7	Bắc	Cảnh báo

**Tin phát lúc: 07 giờ 00**

Thời điểm phát tin dự báo tiếp theo: 13 giờ 00 ngày 21/12/2020

Người xây dựng bản tin: Đặng Linh Chi

Người soát bản tin: Lê Quốc Huy

**Nhận định:**

Hồi 07h ngày 21/12/2020, vị trí tâm bão ở vào khoảng 9,7 độ Vĩ Bắc, 112,8 độ Kinh Đông. Trong 12h tới, bão tiếp tục di chuyển theo hướng Tây và mỗi giờ đi được khoảng 10-15 km.

**Sóng:**

*Khu vực ven biển:* Do ảnh hưởng của bão và gió mùa, khu vực ven biển từ Quảng Trị đến Cà Mau độ cao sóng có thể lên tới từ 5,4 - 6,7 m. Khu vực vịnh Bắc Bộ và Cà Mau đến Kiên Giang độ cao sóng từ 2,0 – 3,4 m.

*Khu vực ngoài khơi:* Khu vực Giữa Biển Đông độ cao sóng trên 6,5 m. Khu vực Quần đảo Hoàng Sa, Quần đảo Trường Sa, Nam và Bắc Biển Đông độ cao sóng khoảng 4,7 – 5,7 m.

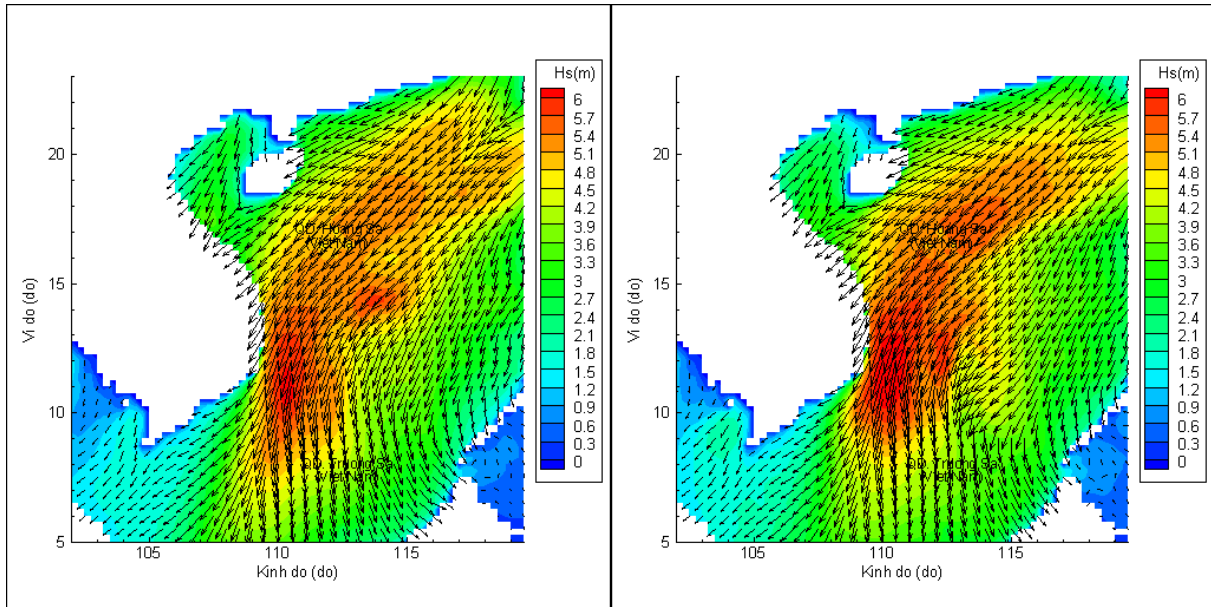
**Nước dâng:**

Mực nước dâng lớn nhất 42,0 cm khu vực Ba Tri - Bến Tre. Các khu vực ven biển kéo dài từ Phú Yên – Cà Mau mực nước dâng lớn nhất dao động từ 11,0 - 42,0 cm.

## Biến trình nước dâng tại các vị trí ảnh hưởng từ bão KROVANH

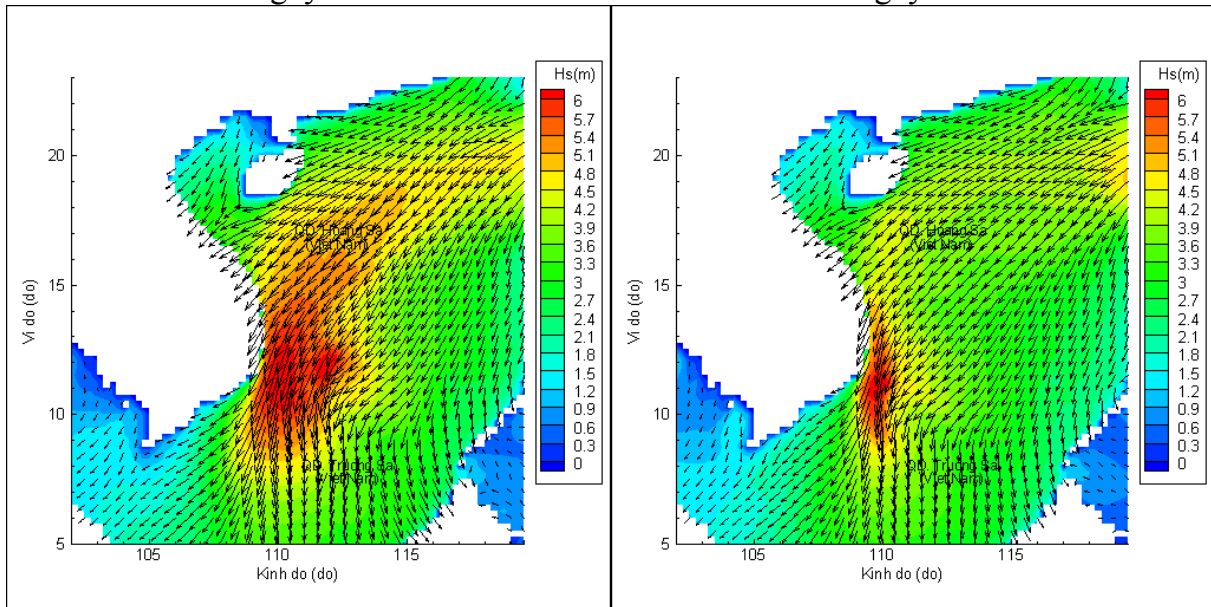


# Phân bố độ cao sóng ven bờ và ngoài khơi biển Việt Nam



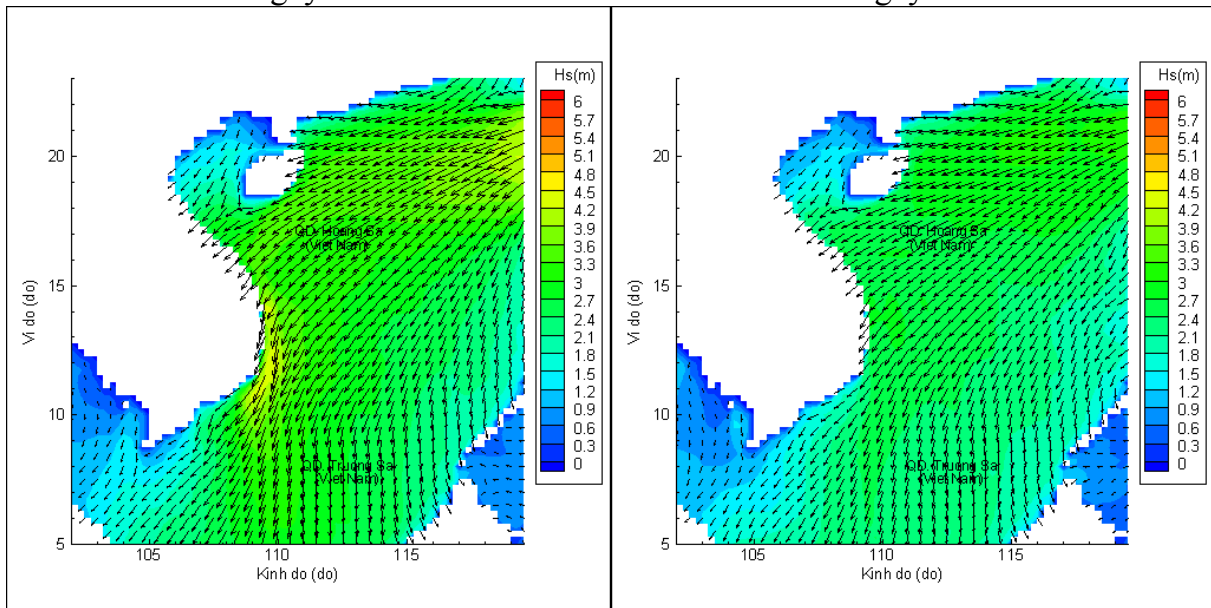
Lúc 07h ngày 21/12/2020

Lúc 13h ngày 21/12/2020



Lúc 19h ngày 21/12/2020

Lúc 07h ngày 22/12/2020



Lúc 19h ngày 22/12/2020

Lúc 07h ngày 23/12/2020