

**BẢN TIN DỰ BÁO NƯỚC DÂNG VÀ SÓNG TRONG ATNĐ
(SUY YẾU TỪ CƠN BÃO KROVANH)**

(Lúc 01 giờ – ngày 22/12/2020)

Bảng giá trị nước dâng lớn nhất tại một số điểm ven biển trong ATNĐ

Tỉnh	Địa danh	ND lớn nhất		
		Giá trị (cm)	Giờ (h)	Ngày/ tháng
Phú Yên	Tp. Tuy Hòa	12	6	24/12
Khánh Hòa	Vạn Ninh	12	14	24/12
	TP. Nha Trang	18	11	22/12
	Tp. Cam Ranh	21	10	23/12
	Trường Sa	12	1	22/12
Ninh Thuận	TP. PR-Tháp Chàm	19	13	23/12
Bình Thuận	TP. Phan Thiết	30	2	23/12
	La Gi	32	5	23/12
	Phú Quý	19	13	22/12
Bà Rịa Vũng Tàu	Xuyên Mộc	34	6	23/12
	Vũng Tàu	34	15	23/12
	Côn Đảo	21	3	22/12
TPHCM	Cần Giờ	37	14	23/12
Tiền Giang	Gò Công Tây	40	17	23/12
Bến Tre	Ba Tri	41	15	23/12
Trà Vinh	Duyên Hải	34	15	23/12
Sóc Trăng	Tân Phú	31	16	23/12
Bạc Liêu	TP. Bạc Liêu	30	16	23/12
Cà Mau	Năm Căn	26	18	24/12
	Trần Văn Thời	21	17	24/12

Vùng Biển	Độ cao sóng biển dự báo trong 48 giờ		
	Độ cao sóng (m)	Hướng thịnh hành	Ghi chú
Khu vực ven bờ			
Bắc vịnh Bắc Bộ	0,3 - 2,0	Đông Bắc	Cảnh báo
Nam vịnh Bắc Bộ	1,3 - 2,7	Đông Bắc	Cảnh báo
Quảng Trị đến Quảng Ngãi	2,4 - 5,2	Đông Bắc, Bắc	Cảnh báo
Bình Định đến Ninh Thuận	5,0 - 6,2	Đông Bắc, Bắc	Cảnh báo
Bình Thuận đến Cà Mau	0,3 - 6,1	Đông Bắc	Cảnh báo
Cà Mau đến Kiên Giang	0,3 - 1,9	Đông Bắc, Bắc	
Khu vực ngoài khơi			
Quần đảo Hoàng Sa	4,8 - 5,2	Đông Bắc, Bắc	Cảnh báo
Quần đảo Trường Sa	2,3 - 5,0	Bắc, Đông Bắc	Cảnh báo
Bắc Biển Đông	2,4 - 5,2	Đông Bắc	Cảnh báo
Giữa Biển Đông	1,3 - 5,3	Đông Bắc, Bắc	Cảnh báo
Nam Biển Đông	1,5 - 5,5	Bắc	Cảnh báo

Tin phát lúc: 01 giờ 00

Thời điểm phát tin dự báo tiếp theo: 07 giờ 00 ngày 22/12/2020

Người xây dựng bản tin: Lê Đức Quyền

Người soát bản tin: Lê Quốc Huy

Nhận định:

Hồi 01h ngày 22/12/2020, vị trí tâm ATNĐ ở vào khoảng 8,30 độ Vĩ Bắc, 110,59 độ Kinh Đông. Trong 12h tới, ATNĐ di chuyển theo hướng Tây Tây Nam và mỗi giờ đi được khoảng 10-15 km.

Sóng:

Khu vực ven biển: Do ảnh hưởng của ATNĐ và gió mùa, khu vực ven biển từ Quảng Trị đến Cà Mau độ cao sóng có thể lên tới từ 5,2 - 6,1 m. Khu vực vịnh Bắc Bộ độ cao sóng có thể cao đến 2,7 m.

Khu vực ngoài khơi: Khu vực Giữa Biển Đông độ cao sóng trên 5,0 m. Khu vực Quần đảo Hoàng Sa, Quần đảo Trường Sa, Nam và Bắc Biển Đông độ cao sóng khoảng 5,0 – 5,5m.

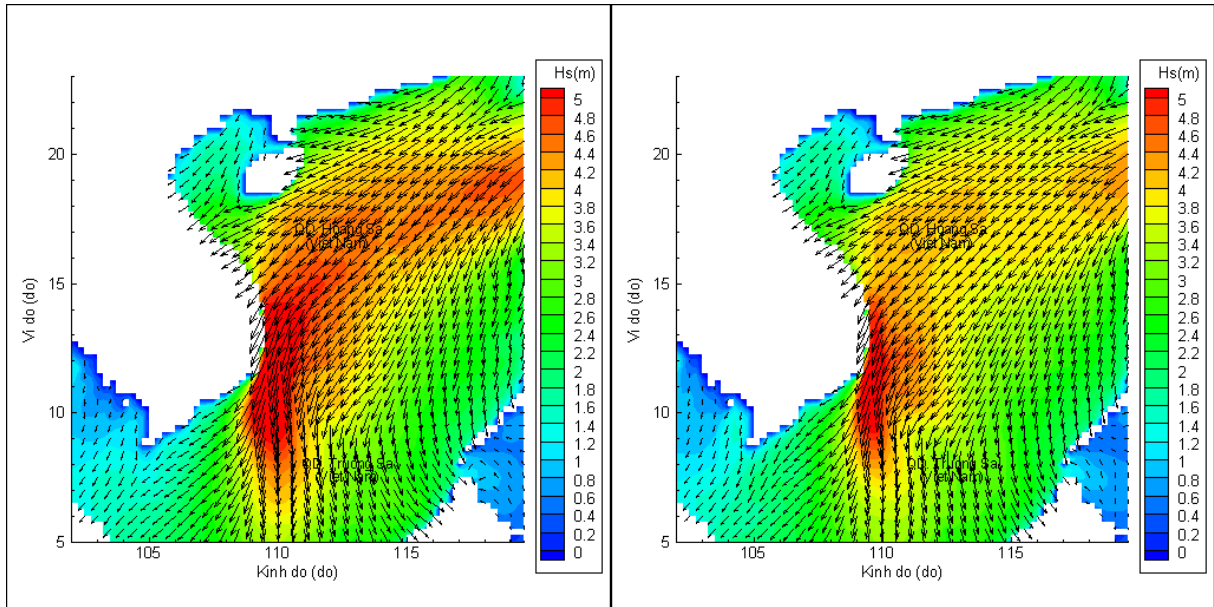
Nước dâng:

Mực nước dâng lớn nhất 41,0 cm tại khu vực Ba Tri - Bến Tre. Các khu vực ven biển kéo dài từ Phú Yên – Cà Mau mực nước dâng lớn nhất dao động từ 12,0 - 41,0 cm.

Biến trình nước dâng tại các vị trí ảnh hưởng từ ATNĐ

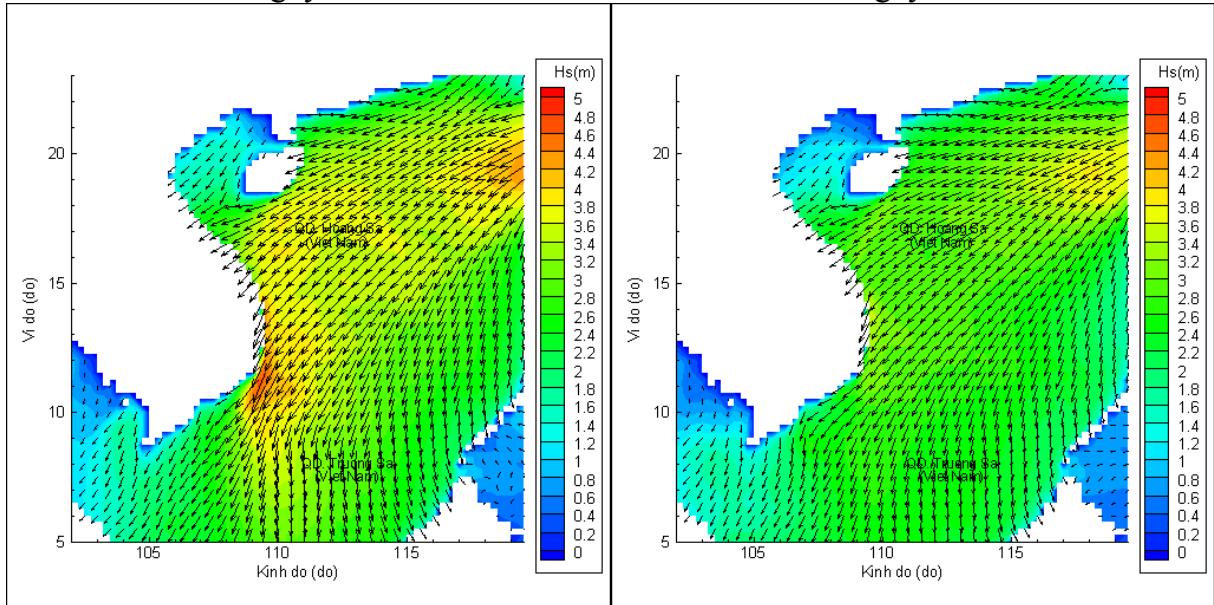


Phân bố độ cao sóng ven bờ và ngoài khơi biển Việt Nam



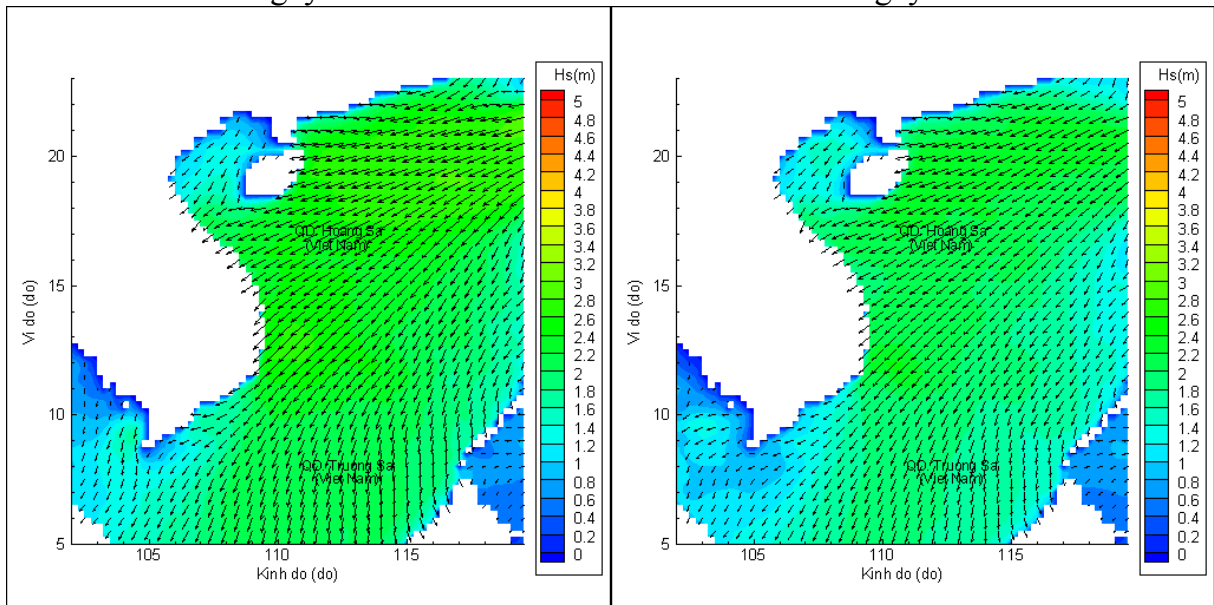
Lúc 01h ngày 22/12/2020

Lúc 07h ngày 22/12/2020



Lúc 13h ngày 22/12/2020

Lúc 01h ngày 23/12/2020



Lúc 13h ngày 23/12/2020

Lúc 01h ngày 24/12/2020