

**BẢN TIN DỰ BÁO NƯỚC DÂNG VÀ SÓNG TRONG ATNĐ
(SUY YẾU TỪ CƠN BÃO KROVANH)**

(Lúc 13 giờ – ngày 22/12/2020)

Bảng giá trị nước dâng lớn nhất tại một số điểm ven biển trong ATNĐ

Tỉnh	Địa danh	ND lớn nhất		
		Giá trị (cm)	Giờ (h)	Ngày/ tháng
Phú Yên	Tp. Tuy Hòa	3	18	23/12
Khánh Hòa	Vạn Ninh	9	17	23/12
	TP. Nha Trang	12	19	22/12
	Tp. Cam Ranh	13	4	23/12
	Trường Sa	8	19	23/12
Ninh Thuận	TP. PR-Tháp Chàm	14	19	22/12
Bình Thuận	TP. Phan Thiết	26	8	23/12
	La Gi	28	7	23/12
	Phú Quý	14	20	22/12
Bà Rịa Vũng Tàu	Xuyên Mộc	30	9	23/12
	Vũng Tàu	33	10	23/12
	Côn Đảo	24	12	23/12
TPHCM	Cần Giờ	37	11	23/12
Tiền Giang	Gò Công Tây	41	11	23/12
Bến Tre	Ba Tri	48	12	23/12
Trà Vinh	Duyên Hải	35	12	23/12
Sóc Trăng	Tân Phú	32	12	23/12
Bạc Liêu	TP. Bạc Liêu	30	12	23/12
Cà Mau	Năm Căn	27	13	23/12
	Trần Văn Thời	19	22	24/12

Vùng Biển	Độ cao sóng biển dự báo trong 48 giờ		
	Độ cao sóng (m)	Hướng thịnh hành	Ghi chú
Khu vực ven bờ			
Bắc vịnh Bắc Bộ	0.3 - 1.7	Đông Bắc	
Nam vịnh Bắc Bộ	1.1 - 2.3	Đông Bắc	Cảnh báo
Quảng Trị đến Quảng Ngãi	2.0 - 3.9	Đông Bắc	Cảnh báo
Bình Định đến Ninh Thuận	3.5 - 4.2	Đông Bắc	Cảnh báo
Bình Thuận đến Cà Mau	0.3 - 5.3	Đông Bắc	Cảnh báo
Cà Mau đến Kiên Giang	0.3 - 1.9	Đông Bắc, Bắc	
Khu vực ngoài khơi			
Quần đảo Hoàng Sa	3.4 - 3.7	Đông Bắc	Cảnh báo
Quần đảo Trường Sa	2.2 - 3.5	Bắc, Đông Bắc	Cảnh báo
Bắc Biển Đông	2.3 - 4.6	Đông Bắc	Cảnh báo
Giữa Biển Đông	1.3 - 3.8	Đông Bắc, Bắc	Cảnh báo
Nam Biển Đông	1.3 - 4.2	Bắc, Đông Bắc	Cảnh báo

Tin phát lúc: 13 giờ 00

Thời điểm phát tin dự báo tiếp theo: 19 giờ 00 ngày 22/12/2020

Người xây dựng bản tin: Nguyễn Hồng Hạnh

Người soát bản tin: Lê Quốc Huy

Nhận định:

Hồi 13h ngày 22/12/2020, vị trí tâm ATNĐ ở vào khoảng 8,9 độ Vĩ Bắc, 109,9 độ Kinh Đông. Trong 12h tới, ATNĐ di chuyển theo hướng Tây Tây Nam và mỗi giờ đi được khoảng 10-15 km.

Sóng:

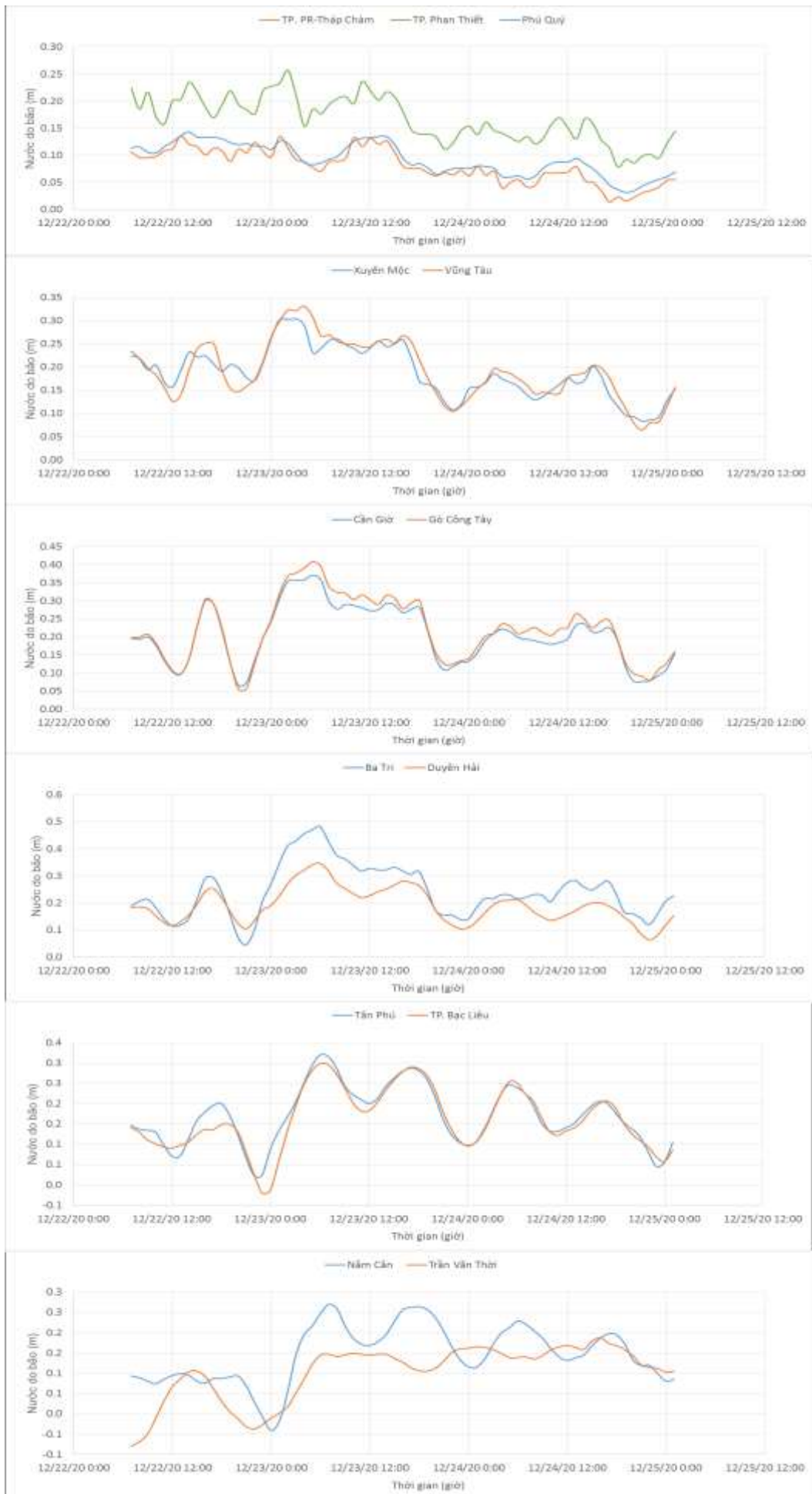
Khu vực ven biển: Do ảnh hưởng của ATNĐ và gió mùa, khu vực ven biển từ Quảng Trị đến Cà Mau độ cao sóng có thể lên tới từ 3,9 - 5,3 m. Khu vực vịnh Bắc Bộ độ cao sóng có thể cao khoảng 2,3 m.

Khu vực ngoài khơi: Khu vực Bắc, Giữa và Nam Biển Đông độ cao sóng khoảng 3,8 - 4,6 m. Khu vực Quần đảo Hoàng Sa và Quần đảo Trường Sa độ cao sóng từ 3,5 - 3,7 m.

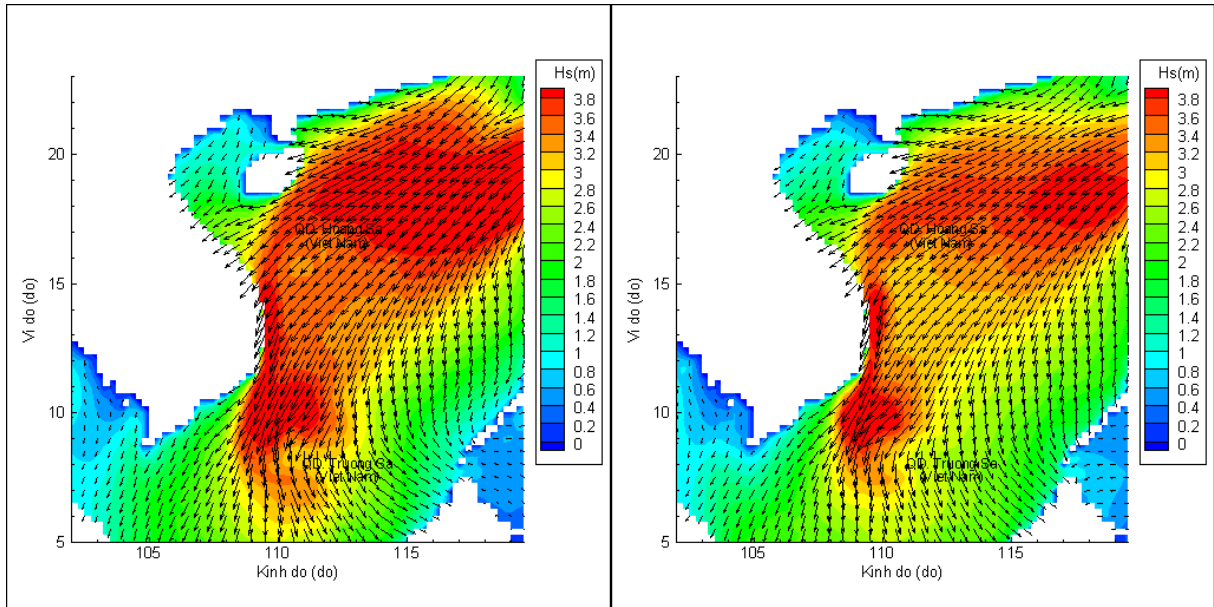
Nước dâng:

Mực nước dâng lớn nhất 48,0 cm tại khu vực Ba Tri - Bến Tre. Các khu vực ven biển kéo dài từ Ninh Thuận – Cà Mau mực nước dâng lớn nhất dao động từ 14,0 - 48,0 cm.

Biến trình nước dâng tại các vị trí ảnh hưởng từ ATNĐ

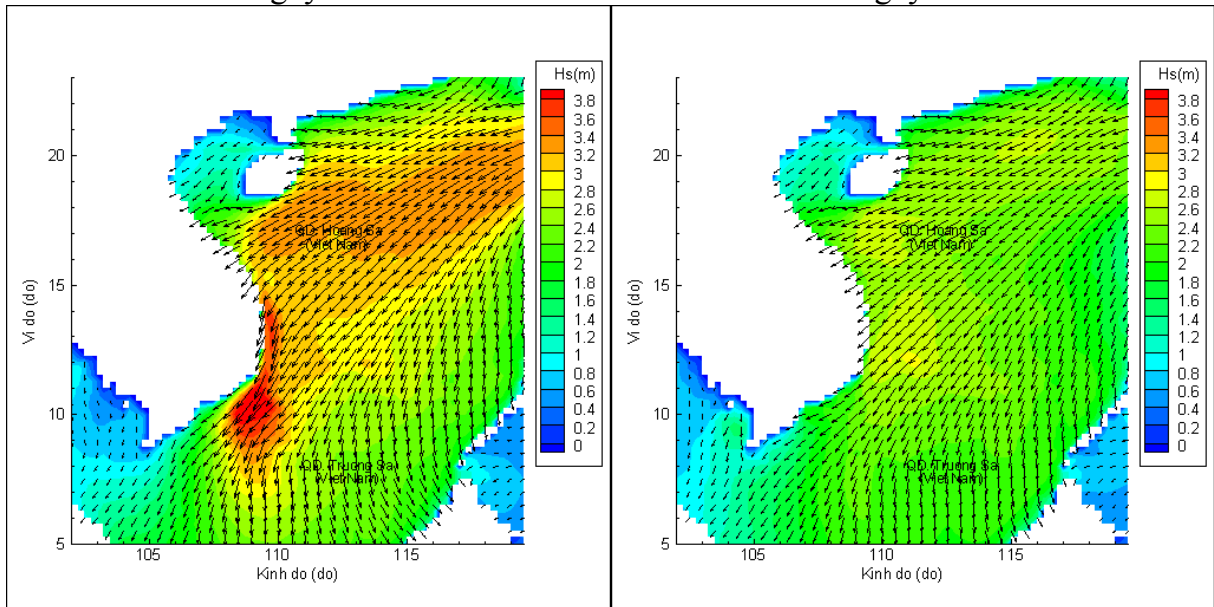


Phân bố độ cao sóng ven bờ và ngoài khơi biển Việt Nam



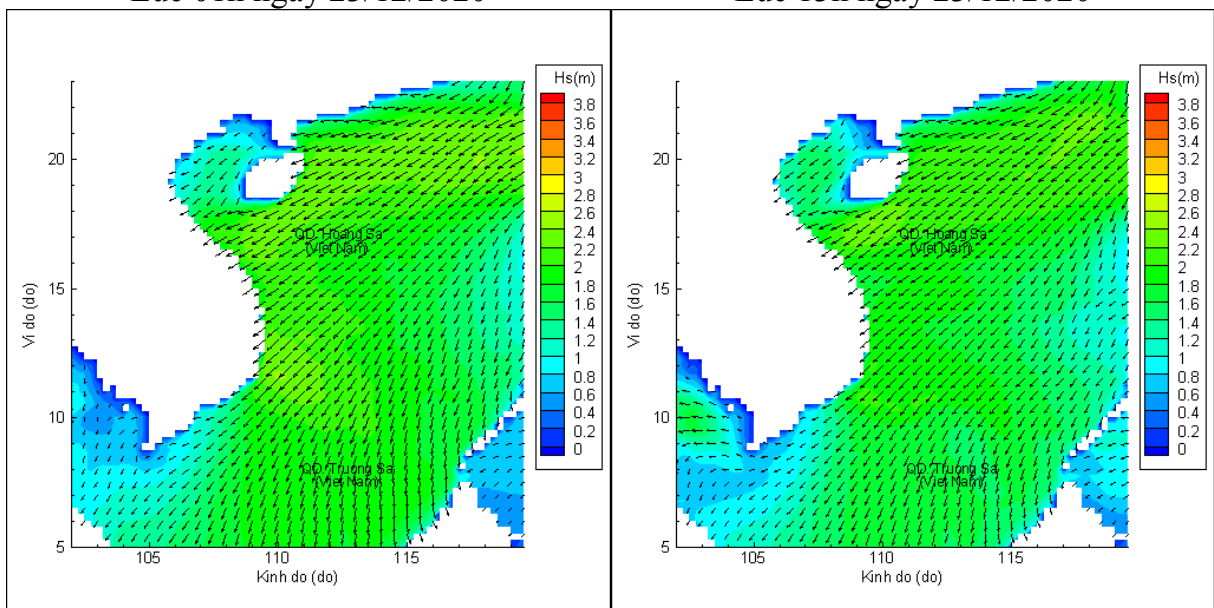
Lúc 13h ngày 22/12/2020

Lúc 19h ngày 22/12/2020



Lúc 01h ngày 23/12/2020

Lúc 13h ngày 23/12/2020



Lúc 01h ngày 24/12/2020

Lúc 13h ngày 24/12/2020