

**BẢN TIN DỰ BÁO MỨC NƯỚC VÀ SÓNG BIỂN**

(Lúc 13 giờ – ngày 24/12/2020)

Tỉnh/ TP	Huyện	Mức nước tổng cộng dự báo trong 48 giờ (cm)								
		24/12		25/12				26/12		
		13h	19h	1h	7h	13h	19h	1h	7h	13h
Quảng Ninh	Đầm Hà	24	17	-50	12	41	-9	-38	35	60
	Cửa Ông	24	18	-46	10	38	-3	-39	37	52
TP. Hải Phòng	Hòn Dấu	21	17	-41	14	30	2	-40	42	42
	Bạch Long Vĩ	21	8	-33	14	28	-10	-32	38	35
Thái Bình	Thái Thụy	19	16	-40	17	26	3	-41	45	37
Nam Định	Hải Hậu	18	14	-30	17	22	5	-37	46	26
Ninh Bình	Kim Sơn	16	15	-31	18	20	6	-39	48	23
Thanh Hóa	Quảng Xương	16	16	-28	20	20	7	-36	47	22
Nghệ An	Diễn Châu	21	14	-19	18	21	5	-28	41	21
	Hòn Ngư	21	11	-15	18	23	4	-25	39	21
Hà Tĩnh	Thạch Hà	25	7	-6	13	28	3	-17	32	23
Quảng Bình	Quảng Trạch	28	0	9	2	27	0	-3	18	19
	Quảng Ninh	26	-3	16	2	24	0	5	13	15
Quảng Trị	Gio Linh	22	-5	22	4	21	0	14	10	10
	Cồn Cỏ	20	-9	20	2	18	-4	13	10	8
Thừa Thiên Huế	Hương Trà	17	-6	29	6	16	-2	22	7	5
	Phú Lộc	12	-8	33	6	11	-4	29	3	1
TP. Đà Nẵng	Sơn Trà	10	-11	33	3	6	-6	31	-1	-2
	Hoàng Sa	-5	-20	26	-4	-9	-14	32	-10	-19
Quảng Nam	Tam Kỳ	6	-10	37	5	5	-5	38	-4	-7
	Cù Lao Chàm	4	-12	34	3	3	-7	35	-3	-7
Quảng Ngãi	TP. Quảng Ngãi	3	-12	37	1	1	-6	39	-7	-10
	Lý Sơn	1	-14	33	0	-2	-7	36	-8	-13
Bình Định	Phú Mỹ	4	-14	34	-3	1	-5	38	-9	-12
	Quy Nhơn	0	-16	31	-6	0	-7	36	-12	-12
Phú Yên	TP. Tuy Hòa	5	-14	35	1	1	-5	40	-7	-11
Khánh Hòa	TP. Nha Trang	1	-17	36	1	-4	-7	39	-3	-15
	Trường Sa	-4	-13	30	4	-12	-6	35	-2	-26
Ninh Thuận	TP. PR-Tháp Chàm	-1	-21	37	1	-8	-11	38	-3	-17
Bình Thuận	TP. Phan Thiết	1	-7	35	29	-19	12	28	29	-45
	Phú Quý	-1	-15	36	8	-12	-5	38	3	-28
Bà Rịa Vũng Tàu	Vũng Tàu	-26	25	3	90	-58	53	-1	96	-91
	Côn Đảo	-23	3	6	79	-56	28	5	85	-86
TPHCM	Cần Giờ	-26	31	2	97	-58	59	-1	105	-88
Tiền Giang	Gò Công Tây	-23	33	5	99	-56	63	0	109	-89
Bến Tre	Ba Tri	-21	36	12	106	-56	68	7	117	-88
Trà Vinh	Duyên Hải	-29	27	4	102	-66	56	1	112	-98
Sóc Trăng	Tân Phú	-25	24	0	103	-57	45	2	106	-84
Bạc Liêu	TP. Bạc Liêu	-11	15	-2	99	-36	24	10	95	-55
Cà Mau	Năm Căn	4	-2	0	88	-16	2	18	82	-31
	Trần Văn Thời	17	-10	-2	48	4	9	8	49	-9
Kiên Giang	Rạch Giá	20	-4	-10	14	19	18	-3	26	-3
	Phú Quốc	26	13	0	27	33	23	6	21	23
	Thổ Chu	21	11	8	30	27	19	14	24	17

Vùng Biển	Độ cao sóng biển dự báo trong 48 giờ		
	Độ cao sóng lớn nhất (m)	Hướng thịnh hành	Ghi chú
Bắc vịnh Bắc Bộ	0.3 - 1.7	Đông Bắc	
Nam vịnh Bắc Bộ	1.0 - 1.8	Đông Bắc	
Quảng Trị đến Quảng Ngãi	1.7 - 2.4	Đông Bắc	Cảnh báo
Bình Định đến Ninh Thuận	1.9 - 2.3	Đông Bắc	Cảnh báo
Bình Thuận đến Cà Mau	0.3 - 2.0	Đông Bắc	Cảnh báo
Cà Mau đến Kiên Giang	0.3 - 2.7	Đông, Đông Bắc	Cảnh báo
Quần đảo Hoàng Sa	2.0 - 2.1	Đông Bắc	Cảnh báo
Quần đảo Trường Sa	1.2 - 1.6	Đông Bắc, Bắc	
Bắc Biển Đông	1.7 - 3.0	Đông Bắc	Cảnh báo
Giữa Biển Đông	0.8 - 2.1	Đông Bắc, Bắc	Cảnh báo
Nam Biển Đông	0.9 - 1.8	Bắc, Đông Bắc	

**Tin phát lúc: 13 giờ 00**

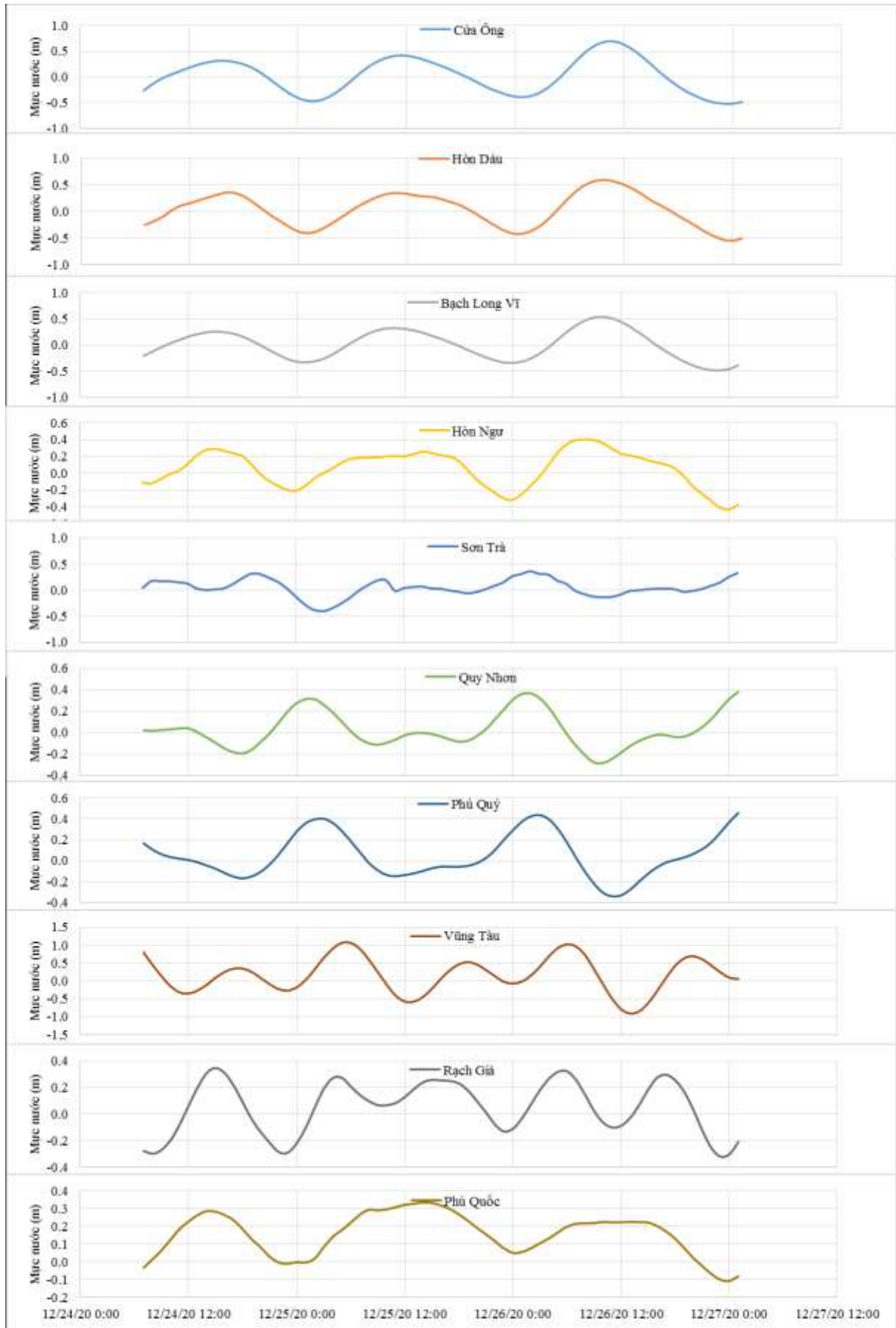
Thời điểm phát tin dự báo tiếp theo: 13 giờ 00 ngày 25/12/2020

Người xây dựng bản tin: Trần Văn Mỹ

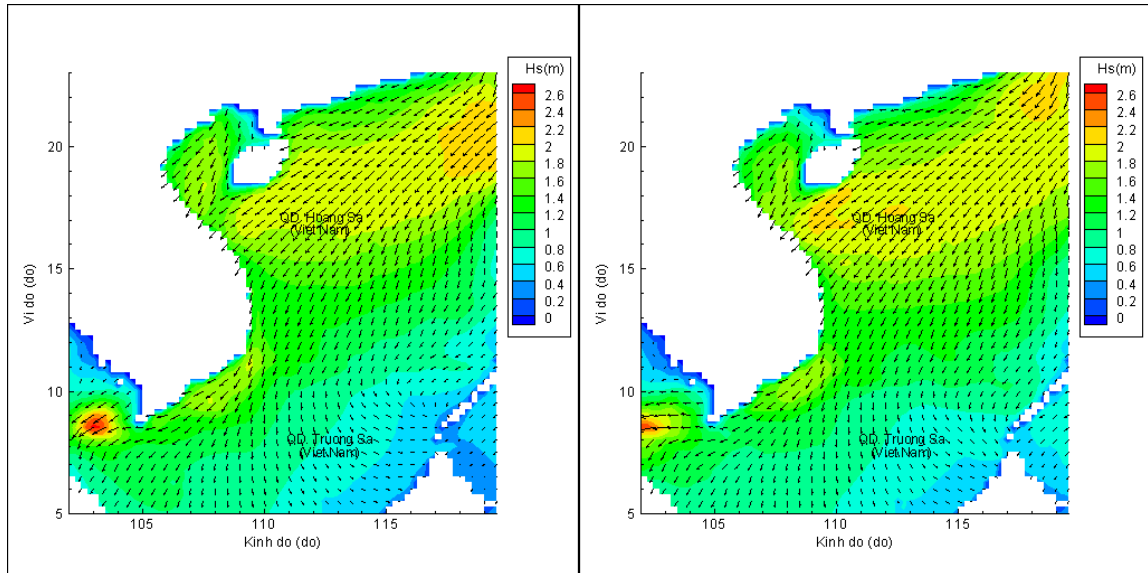
Người soát bản tin: Lê Quốc Huy

## Biến trình mực nước tổng cộng tại 10 trạm Hải vãn

(Cửa Ông, Hòn Dấu, Bạch Long Vĩ, Hòn Ngự, Sơn Trà, Quy Nhơn, Phú Quý, Vũng Tàu, Rạch Giá, Phú Quốc)

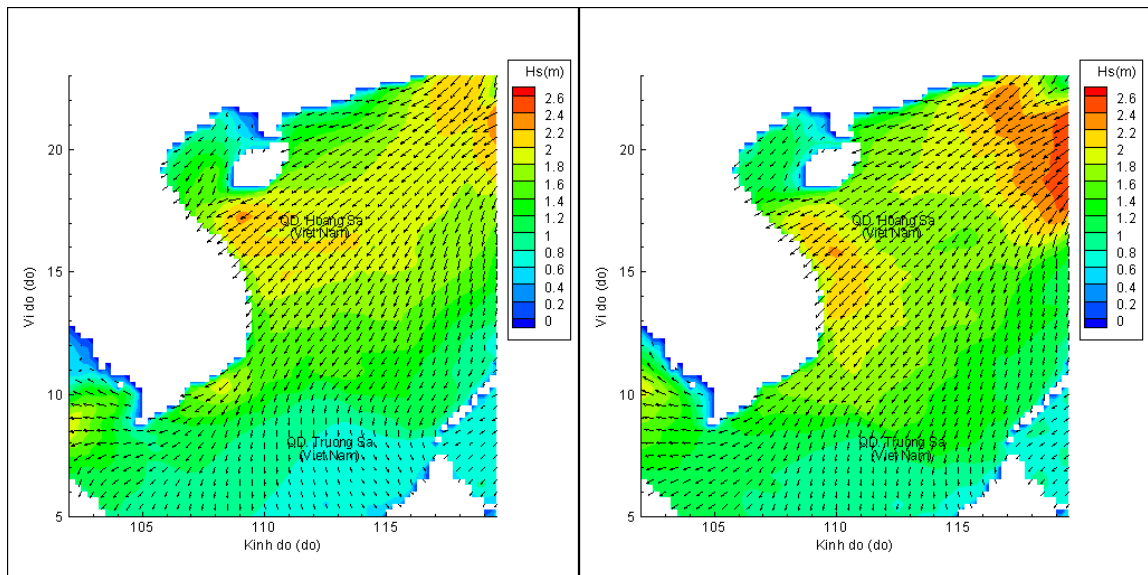


# Phân bố độ cao sóng ven bờ và ngoài khơi biển Việt Nam



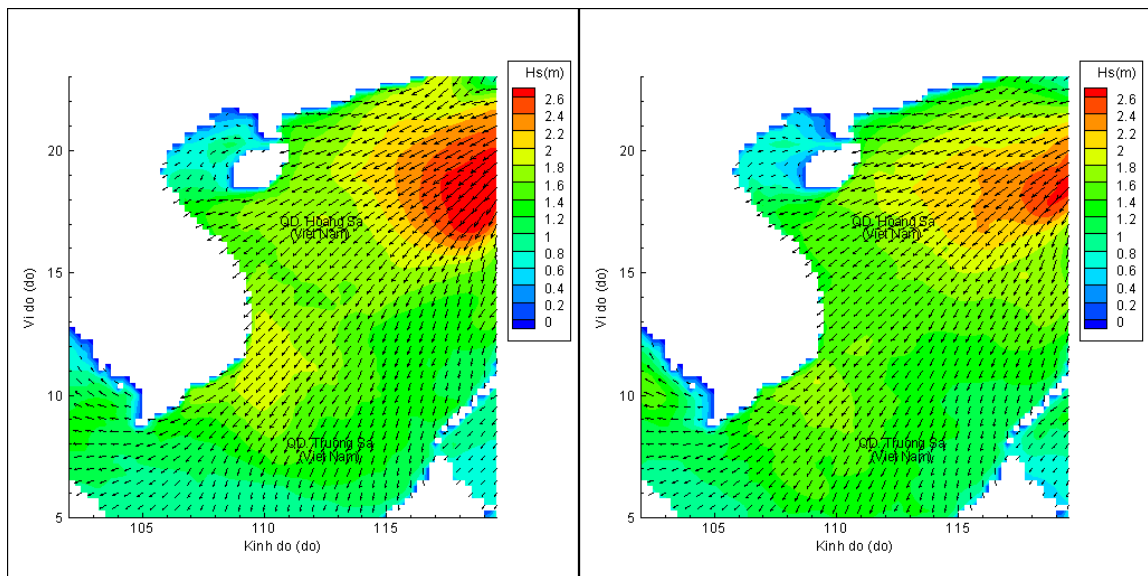
Lúc 13h ngày 24/12/2020

Lúc 19h ngày 24/12/2020



Lúc 01h ngày 25/12/2020

Lúc 13h ngày 25/12/2020



Lúc 01h ngày 26/12/2020

Lúc 13h ngày 26/12/2020