

BẢN TIN DỰ BÁO MỨC NƯỚC VÀ SÓNG BIỂN

(Lúc 13 giờ – ngày 27/12/2020)

Tỉnh/ TP	Huyện	Mức nước tổng cộng dự báo trong 48 giờ (cm)								
		27/12		28/12				29/12		
		13h	19h	1h	7h	13h	19h	1h	7h	13h
Quảng Ninh	Đầm Hà	77	-74	-57	67	107	-91	-76	76	149
	Cửa Ông	66	-59	-65	74	96	-73	-86	81	135
TP. Hải Phòng	Hòn Dấu	47	-43	-68	79	78	-55	-90	87	112
	Bạch Long Vĩ	42	-57	-52	77	67	-70	-72	90	98
Thái Bình	Thái Thụy	41	-39	-69	81	71	-49	-89	90	103
Nam Định	Hải Hậu	31	-30	-66	84	55	-38	-87	93	83
Ninh Bình	Kim Sơn	28	-27	-67	85	51	-33	-89	94	79
Thanh Hóa	Quảng Xương	26	-22	-66	82	48	-29	-86	90	74
Nghệ An	Diễn Châu	23	-15	-56	73	45	-20	-77	79	66
	Hòn Ngư	24	-16	-54	70	43	-21	-74	78	63
Hà Tĩnh	Thạch Hà	26	-12	-48	61	39	-15	-67	69	56
Quảng Bình	Quảng Trạch	20	-6	-34	45	25	-4	-51	54	34
	Quảng Ninh	13	-2	-22	37	13	3	-36	47	17
Quảng Trị	Gio Linh	5	1	-10	29	3	5	-19	39	2
	Cồn Cỏ	3	-3	-8	31	0	1	-17	42	-1
Thừa Thiên Huế	Hương Trà	-1	0	5	19	-6	6	0	28	-12
	Phú Lộc	-9	0	18	9	-14	7	17	18	-23
TP. Đà Nẵng	Sơn Trà	-13	1	30	2	-19	8	30	11	-29
	Hoàng Sa	-27	-4	47	-6	-38	-1	54	2	-53
Quảng Nam	Tam Kỳ	-19	5	41	-6	-28	12	47	4	-40
	Cù Lao Chàm	-17	2	38	-4	-26	9	41	5	-38
Quảng Ngãi	TP. Quảng Ngãi	-23	7	47	-7	-36	13	53	3	-49
	Lý Sơn	-24	4	47	-8	-35	8	53	1	-49
Bình Định	Phú Mỹ	-23	7	47	-10	-37	11	55	-1	-61
	Quy Nhơn	-26	5	42	-13	-40	9	48	-7	-61
Phú Yên	Tp. Tuy Hòa	-30	0	40	-13	-43	6	49	-5	-64
Khánh Hòa	TP. Nha Trang	-28	6	48	0	-42	9	52	4	-65
	Trường Sa	-36	6	51	5	-48	6	57	16	-65
Ninh Thuận	TP. PR-Tháp Chàm	-34	5	46	2	-51	9	50	10	-73
Bình Thuận	TP. Phan Thiết	-69	43	34	49	-87	49	38	60	-112
	Phú Quý	-42	13	49	12	-58	16	54	22	-79
Bà Rịa Vũng Tàu	Vũng Tàu	-122	67	16	107	-131	60	35	111	-142
	Côn Đảo	-107	35	23	102	-117	22	45	109	-118
TPHCM	Cần Giờ	-123	69	14	111	-132	60	35	113	-140
Tiền Giang	Gò Công Tây	-126	72	13	115	-136	63	33	117	-143
Bến Tre	Ba Tri	-127	71	17	120	-136	61	37	119	-141
Trà Vinh	Duyên Hải	-125	61	20	121	-131	45	45	119	-134
Sóc Trăng	Tân Phú	-107	41	23	116	-108	21	52	113	-106
Bạc Liêu	TP. Bạc Liêu	-68	0	38	101	-66	-23	67	99	-57
Cà Mau	Năm Căn	-36	-29	41	88	-37	-51	64	92	-23
	Trần Văn Thời	-5	-8	-2	59	-21	-15	11	76	-1
Kiên Giang	Rạch Giá	8	27	-34	48	-13	23	-23	64	9
	Phú Quốc	32	7	-19	23	17	5	-12	36	38
	Thổ Chu	27	3	-5	20	12	0	0	33	30

Vùng Biển	Độ cao sóng biển dự báo trong 48 giờ		
	Độ cao sóng lớn nhất (m)	Hướng thịnh hành	Ghi chú
Bắc vịnh Bắc Bộ	0.3 - 0.7	Đông	
Nam vịnh Bắc Bộ	0.3 - 1.2	Đông	
Quảng Trị đến Quảng Ngãi	1.1 - 1.7	Đông, Đông Bắc	
Bình Định đến Ninh Thuận	1.6 - 2.2	Đông Bắc	Cảnh báo
Bình Thuận đến Cà Mau	0.3 - 2.5	Đông Bắc	Cảnh báo
Cà Mau đến Kiên Giang	0.3 - 1.0	Đông Nam, Đông	
Quần đảo Hoàng Sa	1.7 - 1.9	Đông Bắc	
Quần đảo Trường Sa	1.5 - 2.3	Bắc	Cảnh báo
Bắc Biển Đông	1.5 - 4.0	Đông Bắc	Cảnh báo
Giữa Biển Đông	0.7 - 2.2	Bắc, Đông Bắc,	Cảnh báo
Nam Biển Đông	1.0 - 2.3	Bắc	Cảnh báo

Tin phát lúc: 13 giờ 00

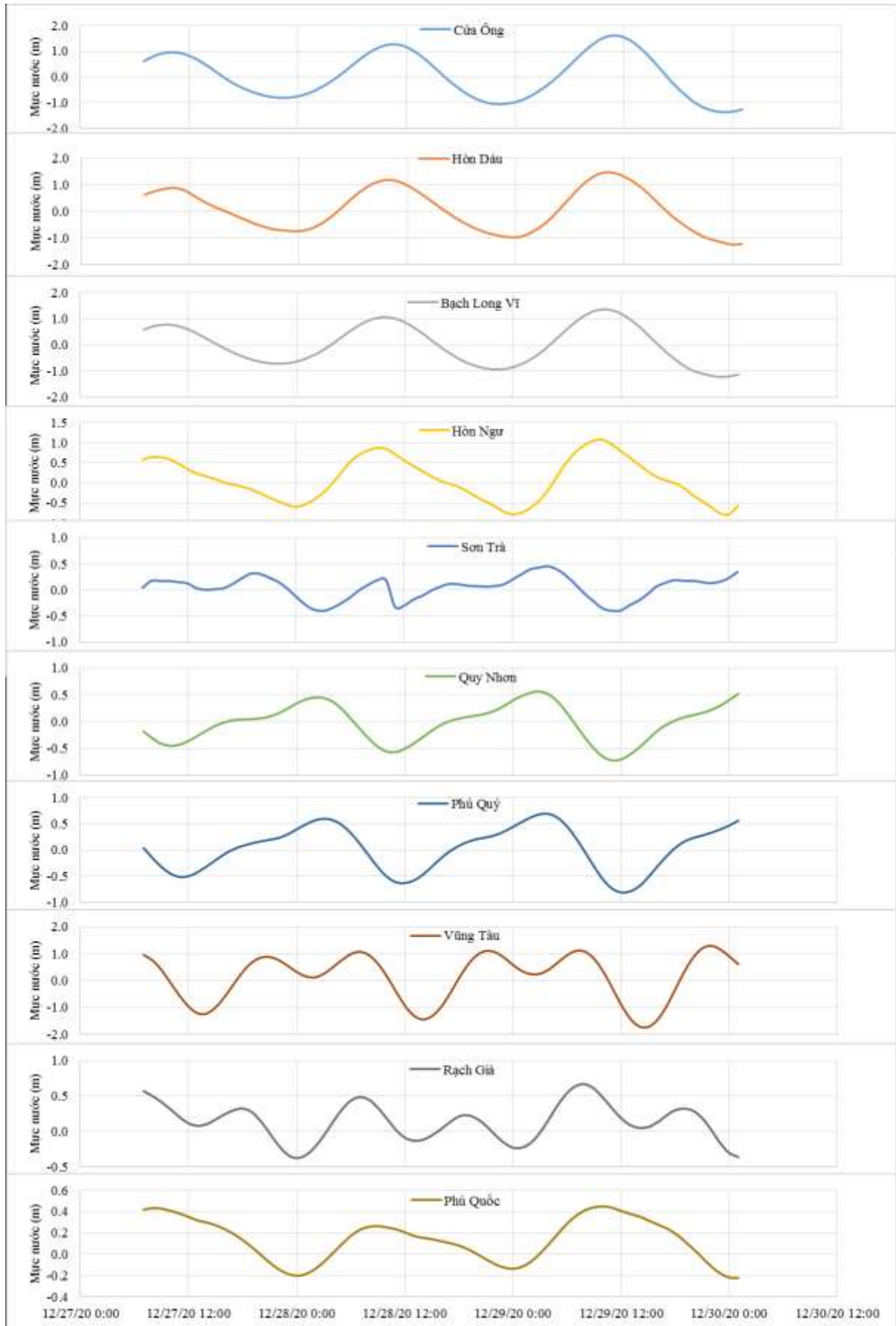
Thời điểm phát tin dự báo tiếp theo: 13 giờ 00 ngày 28/12/2020

Người xây dựng bản tin: Nguyễn Thị Lan

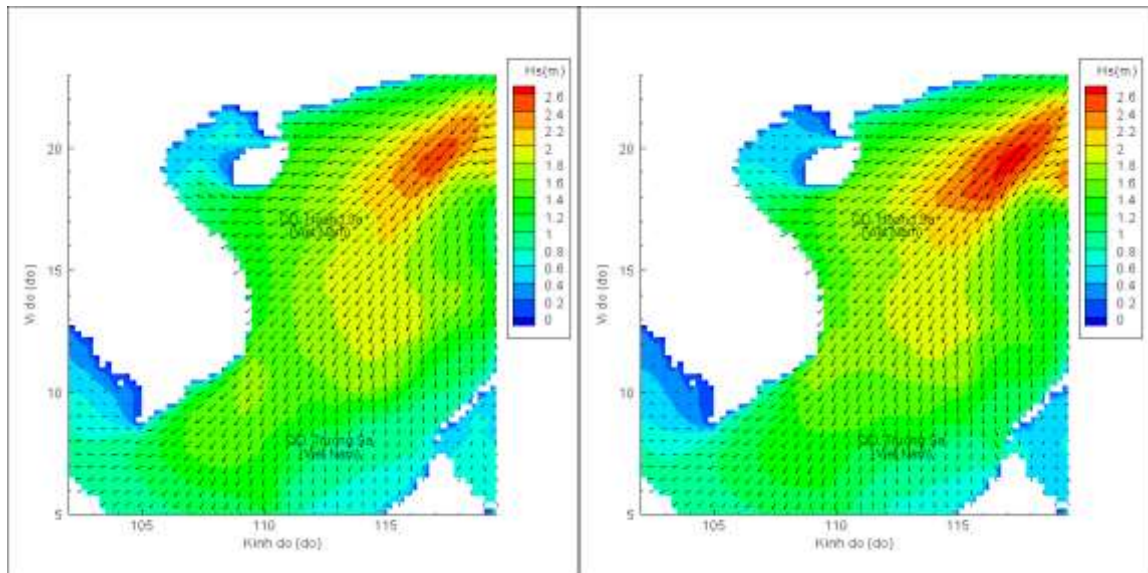
Người soát bản tin: Lê Quốc Huy

Biến trình mực nước tổng cộng tại 10 trạm Hải vãn

(Cửa Ông, Hòn Dấu, Bạch Long Vĩ, Hòn Ngự, Sơn Trà, Quy Nhơn, Phú Quý, Vũng Tàu, Rạch Giá, Phú Quốc)

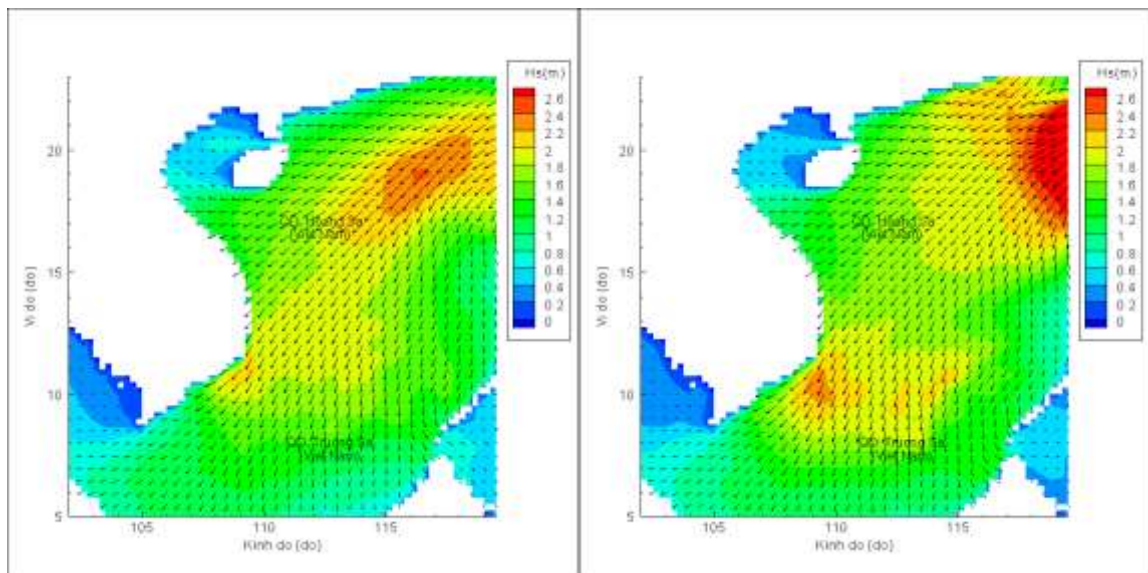


Phân bố độ cao sóng ven bờ và ngoài khơi biển Việt Nam



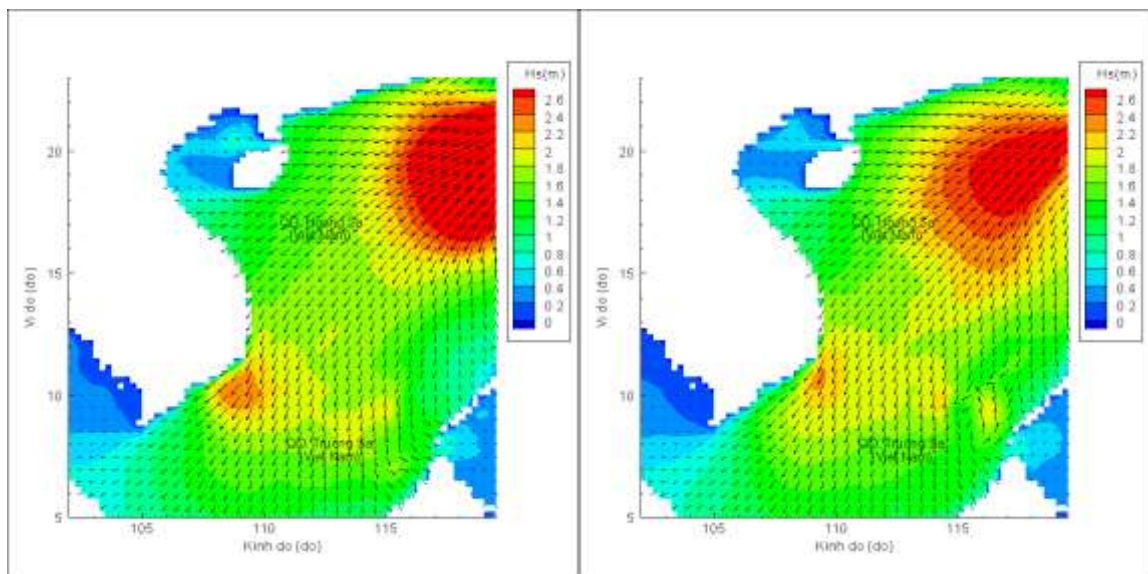
Lúc 13h ngày 27/12/2020

Lúc 19h ngày 27/12/2020



Lúc 01h ngày 28/12/2020

Lúc 13h ngày 28/12/2020



Lúc 01h ngày 29/12/2020

Lúc 13h ngày 29/12/2020